

**РЕГИСТАР  
ДОНЕТИХ ПРОСТОРНИХ И  
УРБАНИСТИЧКИХ ПЛАНОВА**

НОСИЛАЦ АКТИВНОСТИ:



**РЕПУБЛИКА СРБИЈА  
АУТОНОМНА ПОКРАЈИНА ВОЈВОДИНА  
ПОКРАЈИНСКИ СЕКРЕТАРИЈАТ ЗА УРБАНИЗАМ  
И ЗАШТИТУ ЖИВОТНЕ СРЕДИНЕ**

ПОКРАЈИНСКИ СЕКРЕТАР

Немања Ерцег

ОБРАЂИВАЧ:



**ЈП „ЗАВОД ЗА УРБАНИЗАМ ВОЈВОДИНЕ“ НОВИ САД**



**Е - 2929**

ДИРЕКТОР

Предраг Кнежевић, дипл. правник



Нови Сад, март 2025. године

**НОСИЛАЦ АКТИВНОСТИ:** **Покрајински секретаријат за урбанизам и заштиту животне средине**

**ОБРАЂИВАЧ:** **ЈП „Завод за урбанизам Војводине“, Нови Сад**

**ДИРЕКТОР:** **Предраг Кнежевић, дипл. правник**

**ПОМОЋНИЦА ДИРЕКТОРА:** **мр Драгана Дунчић, дипл. пр. планер**

**Е БРОЈ:** **2929**

**НОСИЛАЦ ПОСЛА:** **Марина Митровић, мастер проф.геогр.**

**САРАДНИЦИ:** **Дејан Илић, грађ.техн.  
Бранка Поптешин, оператер  
Ђорђе Кљаић, геод. техн.  
Душко Ђоковић, копирант**

## САДРЖАЈ

УВОДНЕ НАПОМЕНЕ	1
I РЕГИОНАЛНИ ПРОСТОРНИ ПЛАН АУТОНОМНЕ ПОКРАЈИНЕ ВОЈВОДИНЕ И ПРОСТОРНИ ПЛАНОВИ ПОДРУЧЈА ПОСЕБНЕ НАМЕНЕ - Основни подаци о усвојеним плановима	2
Детаљни подаци о усвојеним плановима	12
II РЕГИСТАР ДОНЕТИХ ПРОСТОРНИХ И УРБАНИСТИЧКИХ ПЛАНОВА ЈЕДИНИЦА ЛОКАЛНЕ САМОУПРАВЕ	
Ада	47
Алибунар	50
Апатин	56
Бач	60
Бачка Паланка	64
Бачка Топола	78
Бачки Петровац	90
Бела Црква	93
Беочин	98
Бечеј	104
Вршац-град	108
Жабаль	126
Житиште	130
Зрењанин-град	136
Инђија	156
Ириг	168
Кањижа	178
Кикинда-град	185
Ковачица	200
Ковин	204
Кула	212
Мали Иђош	217
Нова Црња	221
Нови Бечеј	225
Нови Кнежевац	227
Град Нови Сад	232
Опово	250
Оџаци	255
Панчево-град	259
Пећинци	271
Пландиште	277
Рума	284
Сента	306
Сечањ	309
Сомбор-град	314
Србобран	330
Сремска Митровица-град	338
Сремски Карловци	354
Стара Пазова	357
Суботица-град	361
Темерин	375
Тител	378
Врбас	381
Чока	388
Шид	393

СПИСАК ТЕМАТСКИХ КАРТА:

ТЕМАТСКА КАРТА 1: РЕГИОНАЛНИ ПРОСТОРНИ ПЛАН АУТОНОМНЕ ПОКРАЈИНЕ ВОЈВОДИНЕ 2021 - 2035	41
ТЕМАТСКА КАРТА 2-1: Стање планске документације за заштићена природна и културна добра у АП Војводини-донети плански документи	42
ТЕМАТСКА КАРТА 2-2: Стање планске документације за заштићена природна и културна добра у АП Војводини-плански документи чија је израда у току	43
ТЕМАТСКА КАРТА 3-1: Стање планске документације за инфраструктурне коридоре у АП Војводини-донети плански документи (Просторни планови подручја САОБРАЋАЈНИХ инфраструктурних коридора)	44
ТЕМАТСКА КАРТА 3-2: Стање планске документације за инфраструктурне коридоре у АП Војводини-донети плански документи (Просторни планови подручја осталих инфраструктурних коридора – ЕНЕРГЕТИКА И ВОДОПРИВРЕДА)	45
ТЕМАТСКА КАРТА 4: Стање планске документације за инфраструктурне коридоре у АП Војводини - плански документи чија је израда у току	46

## УВОДНЕ НАПОМЕНЕ

Покрајинском скупштинском одлуком о организовању Јавног предузећа за просторно и урбанистичко планирање и пројектовање „Завод за урбанизам Војводине“ Нови Сад („Службени лист АПВ“, број 29/17, 46/17, 45/18 и 40/19) утврђени су послови од општег интереса ради којих је Завод основан као јавно предузеће, у оквиру којих су као стални послови одређени и послови на вођењу информационе основе о простору, прикупљање, обрађивање и публикавање података од значаја за уређење простора и насеља на територији АП Војводине и Регистра донете планске и урбанистичке документације у АП Војводини.

Послове на вођењу Регистра донете планске и урбанистичке документације у АП Војводини ЈП „Завод за урбанизам Војводине“ Нови Сад врши у континуитету од 2003. године, тако што се Регистар ажурира два пута годишње, сваких шест месеци новим подацима.

Свим јединицама локалне самоуправе се упућују анкетни упитници. Полугодишњи и годишњи извештај о стању планске документације на територији АП Војводине се након обрађених одговора доставља Оснивачу, у складу са Годишњим програмом пословања.

Подаци који се налазе у Регистру (у форми табела и пратећих тематских карата) односе се на донету планску документацију, и то на:

- Регионални просторни план Аутономне покрајине Војводине;
- просторне планове подручја посебне намене за заштићена природна добра;
- просторне планове подручја посебне намене за инфраструктурне коридоре;
- просторне планове јединица локалне самоуправе;
- урбанистичке планове – на нивоу генералних урбанистичких планова и планова генералне регулације и
- планове детаљне регулације (од 2023. године прикупљају се и уносе подаци важећих планова детаљне регулације, како би у Регистру био потпун преглед усвојене планске документације на територији АП Војводине).

Регистар располаже и подацима о донетим изменама и допунама предметних планова.

Регистар донетих просторних и урбанистичких планова обухвата податке свих 45 јединица локалне самоуправе на територији АП Војводине. На основу члан 27. Закона о територијалној организацији Републике Србије („Службени гласник РС“, број 129/07, 18/16, 47/18 и 9/20 – др. закон), територију Аутономне покрајине Војводине чине територије следећих јединица локалне самоуправе: Ада, Алибунар, Апатин, Бач, Бачка Паланка, Бачка Топола, Бачки Петровац, Бечеј, Бела Црква, Беочин, Врбас, Жабал, Житиште, Инђија, Ириг, Кањижа, Ковачица, Ковин, Кула, Мали Иђош, Нова Црња, Нови Бечеј, Нови Кнежевац, Опово, Оџаци, Пећинци, Пландиште, Рума, Сечањ, Сента, Србобран, Сремски Карловци, Стара Пазова, Темерин, Тител, Чока и Шид и градови: Нови Сад, Вршац, Зрењанин, Кикинда, Панчево, Сомбор, Сремска Митровица и Суботица.

За период VII-XII 2024. године, на захтев ЈП „Завода за урбанизам Војводине“ Нови Сад у сарадњи са Покрајинским секретаријатом за урбанизам и заштиту животне средине, одговорило је 36 јединица локалне самоуправе (општине Ада, Алибунар, Апатин, Бач, Жабал, Житиште, Нови Бечеј, Сента и Шид нису доставиле податке о документацији донетој у овом периоду). За тачност података о просторној и урбанистичкој документацији одговорни су надлежни органи у јединицама локалне самоуправе на територији АП Војводине.

## ОСНОВНИ ПОДАЦИ О УСВОЈЕНИМ ПЛАНОВИМА

<b>Назив плана</b>	<b>Регионални просторни план Аутономне Покрајине Војводине</b>
<b>Службено гласило у коме је објављена Одлука о изради Плана</b>	Службени лист АПВ, број 18/2009
<b>Службено гласило у коме је објављена Одлука о доношењу Плана</b>	Службени лист АПВ, број 22/2011

<b>Назив плана</b>	<b>Просторни план подручја инфраструктурног коридора аутопута Е-75 Суботица-Београд (Батајница)</b>
<b>Службено гласило у коме је објављена Одлука о изради Плана</b>	Службени гласник РС, бр. 64/2001, 102/2010, 76/2019
<b>Службено гласило у коме је објављена Одлука о доношењу Плана</b>	Службени гласник РС, бр. 69/2003, 36/2010, 143/2014, 81/2015, 113/2022

<b>Назив плана</b>	<b>Просторни план подручја инфраструктурног коридора граница Хрватске-Београд (Добановци)</b>
<b>Службено гласило у коме је објављена Одлука о изради Плана</b>	Службени гласник РС, бр. 64/2001, 102/2010
<b>Службено гласило у коме је објављена Одлука о доношењу Плана</b>	Службени гласник РС, бр. 69/2003, 147/2014

<b>Назив плана</b>	<b>Просторни план подручја посебне намене СРП „Делиблатска пешчара“</b>
<b>Службено гласило у коме је објављена Одлука о изради Плана</b>	Службени лист АПВ, бр. 17/2003, 18/2005
<b>Службено гласило у коме је објављена Одлука о доношењу Плана</b>	Службени лист АПВ, број 8/2006

<b>Назив плана</b>	<b>ПППН система продуктовода кроз Републику Србију (Сомбор - Нови Сад - Панчево - Београд - Смедерево- Јагодина - Ниш)</b>
<b>Службено гласило у коме је објављена Одлука о изради Плана</b>	Службени гласник РС, број 15/2009
<b>Службено гласило у коме је објављена Одлука о доношењу Плана</b>	Службени гласник РС, број 19/2011

<b>Назив плана</b>	<b>Просторни план подручја посебне намене инфраструктурног коридора државног пута првог реда бр.21 (Нови Сад-Рума-Шабац) и државног пута првог реда бр.19 (Шабац-Лозница)</b>
<b>Службено гласило у коме је објављена Одлука о изради Плана</b>	Службени гласник РС, број 45/2009, 88/2017, 38/2019
<b>Службено гласило у коме је објављена Одлука о доношењу Плана</b>	Службени гласник РС, број 40/2011, 39/2019, 88/2020

<b>Назив плана</b>	<b>Просторни план подручја посебне намене СРП „Засавица“</b>
<b>Службено гласило у коме је објављена Одлука о изради Плана</b>	Службени гласник РС, број 45/2009
<b>Службено гласило у коме је објављена Одлука о доношењу Плана</b>	Службени гласник РС, број 66/2011

<b>Назив плана</b>	<b>Просторни план подручја посебне намене СРП „Горње Подунавље“</b>
<b>Службено гласило у коме је објављена Одлука о изради Плана</b>	Службени лист АПВ, број 8/2007
<b>Службено гласило у коме је објављена Одлука о доношењу Плана</b>	Службени лист АПВ, број 3/2012

<b>Назив плана</b>	<b>Просторни план подручја посебне намене СРП „Ковиљско-Петроварадински рит“</b>
<b>Службено гласило у коме је објављена Одлука о изради Плана</b>	Службени лист АПВ, број 24/2008
<b>Службено гласило у коме је објављена Одлука о доношењу Плана</b>	Службени лист АПВ, број 3/2012

<b>Назив плана</b>	<b>Просторни план подручја посебне намене за инфраструктурни коридор за далековод 2X400 kV ТС Панчево 2-граница Румуније</b>
<b>Службено гласило у коме је објављена Одлука о изради Плана</b>	Службени лист АПВ, број 5/2011
<b>Службено гласило у коме је објављена Одлука о доношењу Плана</b>	Службени лист АПВ, број 3/2012



<b>Назив плана</b>	<b>Уредба о утврђивању ПППН транснационалног гасовода „Јужни ток“</b>
<b>Службено гласило у коме је објављена Одлука о изради Плана</b>	Службени гласник РС, број 8/2012, 46/2013
<b>Службено гласило у коме је објављена Одлука о доношењу Плана</b>	Службени гласник РС, број 119/2012, 98/2013, 52/2018

<b>Назив плана</b>	<b>Измене и допуне Просторног плана подручја посебне намене магистралног гасовода граница Бугарске - граница Мађарске</b>
<b>Службено гласило у коме је објављена Одлука о изради Плана</b>	Службени гласник РС, број 91/2018
<b>Службено гласило у коме је објављена Одлука о доношењу Плана</b>	Службени гласник РС, број 36/2019

<b>Назив плана</b>	<b>Просторни план подручја посебне намене међународног водног пута Е-80 - Дунав</b>
<b>Службено гласило у коме је објављена Одлука о изради Плана</b>	Службени гласник РС, број 3/2010
<b>Службено гласило у коме је објављена Одлука о доношењу Плана</b>	Службени гласник РС, број 14/2015

<b>Назив плана</b>	<b>Просторни план подручја посебне намене инфраструктурног коридора нафтовода од сабирно отпремне станице Турија север до рафинерије Нови Сад са елементима детаљне регулације</b>
<b>Службено гласило у коме је објављена Одлука о изради Плана</b>	Службени лист АПВ, број 36/2011
<b>Службено гласило у коме је објављена Одлука о доношењу Плана</b>	Службени лист АПВ, број 14/2015

<b>Назив плана</b>	<b>Просторни план подручја посебне намене културног предела Бач</b>
<b>Службено гласило у коме је објављена Одлука о изради Плана</b>	Службени лист АПВ, број 40/2012
<b>Службено гласило у коме је објављена Одлука о доношењу Плана</b>	Службени лист АПВ, број 14/2015

<b>Назив плана</b>	<b>Просторни план подручја посебне намене мултифункционалног еколошког коридора Тисе</b>
<b>Службено гласило у коме је објављена Одлука о изради Плана</b>	Службени лист АПВ, број 17/2011
<b>Службено гласило у коме је објављена Одлука о доношењу Плана</b>	Службени лист АПВ, број 14/2015

<b>Назив плана</b>	<b>Просторни план подручја посебне намене „Суботичке пустаре и језера“</b>
<b>Службено гласило у коме је објављена Одлука о изради Плана</b>	Службени лист АПВ, број 36/2013
<b>Службено гласило у коме је објављена Одлука о доношењу Плана</b>	Службени лист АПВ, број 10/2016

<b>Назив плана</b>	<b>Просторни план подручја посебне намене СРП „Тителски брег“</b>
<b>Службено гласило у коме је објављена Одлука о изради Плана</b>	Службени лист АПВ, број 36/2013
<b>Службено гласило у коме је објављена Одлука о доношењу Плана</b>	Службени лист АПВ, број 10/2016

<b>Назив плана</b>	<b>Просторни план подручја посебне намене мреже коридора саобраћајне инфраструктуре на основном правцу државног пута I реда бр. 24 Суботица-Зрењанин-Ковин</b>
<b>Службено гласило у коме је објављена Одлука о изради Плана</b>	Службени лист АПВ, број 5/2009, 20/2021
<b>Службено гласило у коме је објављена Одлука о доношењу Плана</b>	Службени лист АПВ, број 19/2017, 9/2023

<b>Назив плана</b>	<b>Просторног плана подручја посебне намене инфраструктурног коридора железничке пруге Београд – Суботица – државна граница (Келебија)</b>
<b>Службено гласило у коме је објављена Одлука о изради Плана</b>	Службени гласник РС, број 31/2015, 108/2017
<b>Службено гласило у коме је објављена Одлука о доношењу Плана</b>	Службени гласник РС, број 32/2017, 57/2019

<b>Назив плана</b>	<b>Просторни план подручја посебне намене инфраструктурног коридора транспортног гасовода сабирна гасна станица Тилва-Бела Црква са елементима детаљне регулације</b>
<b>Службено гласило у коме је објављена Одлука о изради Плана</b>	Службени лист АПВ, број 10/2016
<b>Службено гласило у коме је објављена Одлука о доношењу Плана</b>	Службени лист АПВ, број 57/2017

<b>Назив плана</b>	<b>Просторни план подручја посебне намене инфраструктурног коридора транспортног гасовода Сремска Митровица - Шид са елементима детаљне регулације</b>
<b>Службено гласило у коме је објављена Одлука о изради Плана</b>	Службени лист АПВ, број 10/2016
<b>Службено гласило у коме је објављена Одлука о доношењу Плана</b>	Службени лист АПВ, број 57/2017

<b>Назив плана</b>	<b>Просторни план подручја посебне намене система за наводњавање Срема</b>
<b>Службено гласило у коме је објављена Одлука о изради Плана</b>	Службени лист АПВ, број 14/2015
<b>Службено гласило у коме је објављена Одлука о доношењу Плана</b>	Службени лист АПВ, број 57/2017

<b>Назив плана</b>	<b>Просторни план подручја посебне намене система за водоснабдевање „Источни Срем“</b>
<b>Службено гласило у коме је објављена Одлука о изради Плана</b>	Службени лист АПВ, број 14/2015
<b>Службено гласило у коме је објављена Одлука о доношењу Плана</b>	Службени лист АПВ, број 57/2017

<b>Назив плана</b>	<b>Просторни план подручја посебне намене културног предела Сремски Карловци</b>
<b>Службено гласило у коме је објављена Одлука о изради Плана</b>	Службени лист АПВ, број 10/2016
<b>Службено гласило у коме је објављена Одлука о доношењу Плана</b>	Службени лист АПВ, број 57/2017

<b>Назив плана</b>	<b>Просторни план подручја посебне намене заштићених природних добара „Окањ бара“ и „Русанда“</b>
<b>Службено гласило у коме је објављена Одлука о изради Плана</b>	Службени лист АПВ, број 14/2015
<b>Службено гласило у коме је објављена Одлука о доношењу Плана</b>	Службени лист АПВ, број 23/2018

<b>Назив плана</b>	<b>Просторни план подручја посебне намене инфраструктурног коридора транспортног гасовода Футог - Беочин са елементима детаљне регулације</b>
<b>Службено гласило у коме је објављена Одлука о изради Плана</b>	Службени лист АПВ, број 12/2018
<b>Службено гласило у коме је објављена Одлука о доношењу Плана</b>	Службени лист АПВ, број 60/2018, 2/2019-исправка

<b>Назив плана</b>	<b>Просторни план подручја посебне намене „Фрушка гора“</b>
<b>Службено гласило у коме је објављена Одлука о изради Плана</b>	Службени лист АПВ, број 10/2016
<b>Службено гласило у коме је објављена Одлука о доношењу Плана</b>	Службени лист АПВ, број 8/2019

<b>Назив плана</b>	<b>Просторни план подручја посебне намене СРП „Слано копово“</b>
<b>Службено гласило у коме је објављена Одлука о изради Плана</b>	Службени лист АПВ, број 36/2013
<b>Службено гласило у коме је објављена Одлука о доношењу Плана</b>	Службени лист АПВ, број 8/2019

<b>Назив плана</b>	<b>Просторни план подручја посебне намене инфраструктурног коридора дистрибутивног гасовода Ривица-Јазак-„Летенка“ са елементима детаљне регулације</b>
<b>Службено гласило у коме је објављена Одлука о изради Плана</b>	Службени лист АПВ, број 12/2018
<b>Службено гласило у коме је објављена Одлука о доношењу Плана</b>	Службени лист АПВ, број 8/2019

<b>Назив плана</b>	<b>Просторни план подручја посебне намене Парка природе „Поњавица“</b>
<b>Службено гласило у коме је објављена Одлука о изради Плана</b>	Службени лист АПВ, број 18/2017
<b>Службено гласило у коме је објављена Одлука о доношењу Плана</b>	Службени лист АПВ, број 40/2019

<b>Назив плана</b>	<b>Просторни план подручја посебне намене предела изузетних одлика „Потамишје“</b>
<b>Службено гласило у коме је објављена Одлука о изради Плана</b>	Службени лист АПВ, број 18/2017
<b>Службено гласило у коме је објављена Одлука о доношењу Плана</b>	Службени лист АПВ, број 47/2019

<b>Назив плана</b>	<b>Просторни план подручја посебне намене за прикупљање, одвођење и пречишћавање отпадних вода у сливу реке Саве у региону Срема</b>
<b>Службено гласило у коме је објављена Одлука о изради Плана</b>	Службени лист АПВ, број 12/2018
<b>Службено гласило у коме је објављена Одлука о доношењу Плана</b>	Службени лист АПВ, број 54/2019

<b>Назив плана</b>	<b>Просторни план подручја посебне намене измуљавања, депоновања и ремедијације седимената дела канала ХС ДТД Врбас-Бездан од ушћа у канал Бечеј-Богојево до хидрочвора Врбас</b>
<b>Службено гласило у коме је објављена Одлука о изради Плана</b>	Службени лист АПВ, број 46/2017
<b>Службено гласило у коме је објављена Одлука о доношењу Плана</b>	Службени лист АПВ, број 54/2019

<b>Назив плана</b>	<b>Просторни план подручја посебне намене државног пута IIа реда бр. 100 за потребе реконструкције и модернизације пута и изградње бицикличке стазе на деоници Нови Сад – Стара Пазова (до границе са административним подручјем Града Београда) са детаљном разрадом</b>
<b>Службено гласило у коме је објављена Одлука о изради Плана</b>	Службени лист АПВ, број 54/2018
<b>Службено гласило у коме је објављена Одлука о доношењу Плана</b>	Службени лист АПВ, број 54/2019

<b>Назив плана</b>	<b>Просторни план подручја посебне намене инфраструктурног коридора железничке пруге Суботица – државна граница (правац Баја) са елементима за директно спровођење</b>
<b>Службено гласило у коме је објављена Одлука о изради Плана</b>	Службени лист АПВ, број 40/2019
<b>Службено гласило у коме је објављена Одлука о доношењу Плана</b>	Службени лист АПВ, број 12/2020

<b>Назив плана</b>	<b>Просторни план подручја посебне намене ревитализације Канала Бегеј</b>
<b>Службено гласило у коме је објављена Одлука о изради Плана</b>	Службени лист АПВ, број 18/2017
<b>Службено гласило у коме је објављена Одлука о доношењу Плана</b>	Службени лист АПВ, број 9/2021

<b>Назив плана</b>	<b>Просторни план подручја посебне намене предела „Вршачке планине“</b>
<b>Службено гласило у коме је објављена Одлука о изради Плана</b>	Службени лист АПВ, број 26/2018
<b>Службено гласило у коме је објављена Одлука о доношењу Плана</b>	Службени лист АПВ, број 9/2021

<b>Назив плана</b>	<b>Просторни план подручја посебне намене коридора аутопута Београд-Зрењанин-Нови Сад</b>
<b>Службено гласило у коме је објављена Одлука о изради Плана</b>	Службени гласник РС, број 76/2020
<b>Службено гласило у коме је објављена Одлука о доношењу Плана</b>	Службени гласник РС, број 98/2021

<b>Назив плана</b>	<b>Просторни план подручја посебне намене Специјалног резервата природе „Пашњаци велике дропље“</b>
<b>Службено гласило у коме је објављена Одлука о изради Плана</b>	Службени лист АПВ, број 40/2019
<b>Службено гласило у коме је објављена Одлука о доношењу Плана</b>	Службени лист АПВ, број 45/2021

<b>Назив плана</b>	<b>Просторни план подручја посебне намене за подсистем за наводњавање „Телечка“ са елементима за директно спровођење</b>
<b>Службено гласило у коме је објављена Одлука о изради Плана</b>	Службени лист АПВ, број 9/2021
<b>Службено гласило у коме је објављена Одлука о доношењу Плана</b>	Службени лист АПВ, број 49/2022

<b>Назив плана</b>	<b>Просторни план подручја посебне намене за изградњу насипа код насеља Купиново са елементима за директно спровођење</b>
<b>Службено гласило у коме је објављена Одлука о изради Плана</b>	Службени лист АПВ, број 9/2021
<b>Службено гласило у коме је објављена Одлука о доношењу Плана</b>	Службени лист АПВ, број 16/2023

<b>Назив плана</b>	<b>Просторни план подручја посебне намене Парка природе „Бегечка јама“</b>
<b>Службено гласило у коме је објављена Одлука о изради Плана</b>	Службени лист АПВ, број 60/2018
<b>Службено гласило у коме је објављена Одлука о доношењу Плана</b>	Службени лист АПВ, број 16/2023

<b>Назив плана</b>	<b>Просторни план подручја посебне намене Специјалног резервата природе „Обедска бара“</b>
<b>Службено гласило у коме је објављена Одлука о изради Плана</b>	Службени лист АПВ, број 26/2022
<b>Службено гласило у коме је објављена Одлука о доношењу Плана</b>	Службени лист АПВ, број 35/2023

<b>Назив плана</b>	<b>Просторни план подручја посебне намене Специјалног резервата природе „Царска бара“</b>
<b>Службено гласило у коме је објављена Одлука о изради Плана</b>	Службени лист АПВ, број 26/2022
<b>Службено гласило у коме је објављена Одлука о доношењу Плана</b>	Службени лист АПВ, број 40/2023

<b>Назив плана</b>	<b>Просторни план подручја посебне намене инфраструктурног коридора државног пута 16 реда гранични прелаз са Мађарском (Бачки Брег)-Сомбор-Кула-Врбас-Србобран-Бечеј-Кикинда- гранични прелаз са Румунијом (Наково)</b>
<b>Службено гласило у коме је објављена Одлука о изради Плана</b>	Службени лист АПВ, број 54/2019
<b>Службено гласило у коме је објављена Одлука о доношењу Плана</b>	Службени лист АПВ, број 35/2023

<b>Назив плана</b>	<b>Просторни план подручја посебне намене Парка природе „Слатине у долини Златице“</b>
<b>Службено гласило у коме је објављена Одлука о изради Плана</b>	Службени лист АПВ, број 16/2023
<b>Службено гласило у коме је објављена Одлука о доношењу Плана</b>	Службени лист АПВ, број 48/2024

<b>Назив плана</b>	<b>Просторни план подручја посебне намене Парка природе „Јегричка“</b>
<b>Службено гласило у коме је објављена Одлука о изради Плана</b>	Службени лист АПВ, број 18/2017
<b>Службено гласило у коме је објављена Одлука о доношењу Плана</b>	Службени лист АПВ, број 37/2024

<b>Назив плана</b>	<b>Просторни план подручја посебне намене Предела изузетних одлика „Кањишки јараши“</b>
<b>Службено гласило у коме је објављена Одлука о изради Плана</b>	Службени лист АПВ, број 16/2023
<b>Службено гласило у коме је објављена Одлука о доношењу Плана</b>	Службени лист АПВ, број 55/2024

<b>Назив плана</b>	<b>Просторни план подручја посебне намене бране на Тиси</b>
<b>Службено гласило у коме је објављена Одлука о изради Плана</b>	Службени лист АПВ, број 50/2021
<b>Службено гласило у коме је објављена Одлука о доношењу Плана</b>	Службени лист АПВ, број 55/2024



## ДЕТАЉНИЈИ ПОДАЦИ О УСВОЈЕНИМ ПЛАНОВИМА

<b>Назив плана</b>	<b>Регионални просторни план Аутономне Покрајине Војводине</b>
<b>Службено гласило у коме је објављена Одлука о изради Плана</b>	Службени лист АПВ, број 18/2009
<b>Службено гласило у коме је објављена Одлука о доношењу Плана</b>	Службени лист АПВ, број 22/2011
<b>Површина плана</b>	21.506 km <sup>2</sup>
<b>Обухват плана</b>	45 општина у АПВ, 467 насеља

<b>Назив плана</b>	<b>Просторни план подручја инфраструктурног коридора аутопута Е-75 Суботица-Београд (Батајница)</b>	
<b>Службено гласило у коме је објављена Одлука о изради Плана</b>	Службени гласник РС, бр. 64/2001, 102/2010,	
<b>Службено гласило у коме је објављена Одлука о доношењу Плана</b>	Службени гласник РС, бр. 69/2003, 36/2010, 143/2014, 81/2015, 113/22	
<b>Површина плана</b>	211.048 ha	
<b>Обухват плана</b>	Општина Кањижа	КО Хоргош
	Град Суботица	КО: Бачки Виногради, Палић, Биково, Жедник, Чантавир, Стари Град, Доњи Град
	Општина Бачка Топола	КО: Мали Београд, Бачка Топола
	Општина Мали Иђош	КО: Мали Иђош, Ловћенац, Фекетић
	Општина Врбас	КО: Врбас, Бачко Добро Поље, Змајево
	Општина Србобран	КО Србобран
	Општина Темерин	КО Камендин
	Град Нови Сад	КО: Ченеј, Кисач, Руменка, коридор кроз Нови Сад 4, Нови Сад 1, Нови Сад 3, Каћ, Ковиљ, Будисава
	Општина Инђија	КО: Бешка, Крчедин, Нови Карловци
	Општина Стара Пазова	КО: Стара Пазова, Стари Бановци, Нова Пазова, Нови Бановци
Општина Земун	кроз КО Батајница коридором аутопута до петље Батајница	
<b>Посебна намена</b>	Инфраструктурни коридор аутопута	

<b>Назив плана</b>	<b>Просторни план подручја инфраструктурног коридора граница Хрватске-Београд (Добановци)</b>	
<b>Службено гласило у коме је објављена Одлука о изради Плана</b>	Службени гласник РС, бр. 64/2001, 102/2010	
<b>Службено гласило у коме је објављена Одлука о доношењу Плана</b>	Службени гласник РС, бр. 69/2003, 147/2014	
<b>Површина плана</b>	76.371 ha	
<b>Обухват плана</b>	Општина Шид	КО: Батровци, Адашевци, Бачинци, Вишњићево, Кукујевци
	Град Сремска Митровица	КО: Кузмин, Мартинци, Лаћарак, Сремска Митровица, Шашинци
	Општина Рума	КО: Вогањ, Рума, Краљевци, Добринци
	Општина Пећинци	КО: Сибач, Пећинци, Попинци, Прхово, Шимановци
	Општина Стара Пазова	КО Крњешевци
	Општина Земун	кроз КО Угриновци и КО Добановци (до Добановачке петље)
<b>Посебна намена</b>	Инфраструктурни коридор аутопута	

<b>Назив плана</b>	<b>Просторни план подручја посебне намене СРП „Делиблатска пешчара“</b>	
<b>Службено гласило у коме је објављена Одлука о изради Плана</b>	Службени лист АПВ, бр. 17/2003, 18/2005	
<b>Службено гласило у коме је објављена Одлука о доношењу Плана</b>	Службени лист АПВ, број 8/2006	
<b>Површина плана</b>	111.196,43 ha	
<b>Обухват плана</b>	Општина Алибунар	КО: Алибунар, Банатски Карловац, Николинци
	Град Вршац	КО: Уљма, Избиште, Шушара
	Општина Бела Црква	КО: Дупљаја, Гребенац, Кајтасово, Врачев Гај, Банатска Паланка са Старом Паланком
	Општина Ковин	КО: Дубовац, Шумарак, Гај и Мало Баваниште, Делиблато, Мраморак
	Град Панчево	КО Долово
<b>Посебна намена</b>	Заштићено природно добро	

<b>Назив плана</b>	<b>ПППН система продуктовода кроз Републику Србију (Сомбор - Нови Сад - Панчево - Београд - Смедерево-Јагодина - Ниш)</b>	
<b>Службено гласило у коме је објављена Одлука о изради Плана</b>	Службени гласник РС, број 15/2009	
<b>Службено гласило у коме је објављена Одлука о доношењу Плана</b>	Службени гласник РС, број 19/2011	
<b>Површина плана</b>	Укупно 4.093 km <sup>2</sup> , а кроз АПВ 2.617,94 ha	
<b>Обухват плана</b>	Град Сомбор	КО: Сомбор 1, Сомбор 2, Стапар
	Град Нови Сад	КО: Будисава, Каћ, Кисач, Ковиљ, Нови Сад 1, Нови Сад 3, Нови Сад 4, Руменка, Степановићево, Ченеј
	Град Зрењанин	КО: Книћанин, Чента
	Град Панчево	КО: Глогоњ, Јабука, Панчево, Старчево, Банатски Брестовац, Иваново, Омољица, Војловица 1, Војловица 2
	Општина Кула	КО: Црвенка, Кула, Сивац
	Општина Врбас	КО: Бачко Добро Поље, Врбас-атар, Врбас-град, Змајево, Куцура
	Општина Темерин	КО Камендин
	Општина Тител	КО: Гардиновци, Лок, Тител, Вилово, Шајкаш
	Општина Опово	КО: Баранда, Опово, Сефкерин
	Општина Ковин	КО: Баваниште 2, Ковин, Плочица, Скореновац
	Град Београд	Општина Палилула – КО: Велико Село, Бесни Фок, општина Гроцка–КО: Болеч, Лештане, Ритопек, Винча
	Град Смедерево	КО: Липе I, Липе II, Лугавчина, Мала Крсна, Михајловац, Осипаоница, Радицац, Раља, Сараоци, Скобаљ, Смедерево, Враново, Врбовац
	Општина Смедеревска Паланка	КО Голобок
	Општина Велика Плана	КО: Крњево, Лозовик, Марковац, Милошевац, Ново Село I, Старо Село, Велика Плана I, Велика Плана II, Велико Орашје
	Општина Лапово	КО Лапово
	Општина Баточина	КО Брзан
	Општина Свилајнац	КО: Радошин, Војска
	Град Јагодина	КО: Багрдан-село, Дубока, Јагодина, Кончарево, Кочино Село, Ланиште, Милошево, Рајкинац, Ракитово, Рибаре
	Општина Ћуприја	КО: Мијатовац, Остриковац, Супска, Ћуприја-град,

		Ђуприја- ван града
	Општина Параћин	КО: Дреновац, Главица, Горње Видово II, Крежбинац, Лебина, Параћин, Параћин град, Ратаре, Сикирица, Стрижа, Текија
	Општина Ћићевац	КО: Плочник, Појате
	Општина Ражањ	КО: Брачин, Липовац, Мађере, Послон, Прасковче, Претрковац, Ражањ, Рујиште, Варош, Шетка, Чубура
	Општина Алексинац	КО: Житковац, Алексинац ван вароши, Бобовиште, Брадарац, Делиград, Дражевац, Јасење, Катун, Краљево, Лужане, Моравац, Моравски Бујмир, Нозрина, Прђиловица, Рутевац, Суботинац, Тешица, Вукашиновац, Ћићина
	Град Ниш	КО: Берчинац, Доња Топоница, Доња Трнава, Доњи Комрен, Горња Топоница, Горња Трнава, Трупале, Вртиште, Ниш „Црвени Крст“, Поповац, Медошевац, Чамурлија
<b>Посебна намена</b>	Инфраструктурни коридор продуктовода	

<b>Назив плана</b>	<b>Просторни план подручја посебне намене инфраструктурног коридора државног пута првог реда бр.21 (Нови Сад-Рума-Шабац) и државног пута првог реда бр.19 (Шабац-Лозница)</b>	
<b>Службено гласило у коме је објављена Одлука о изради Плана</b>	Службени гласник РС, број 45/2009	
<b>Службено гласило у коме је објављена Одлука о доношењу Плана</b>	Службени гласник РС, број 40/2011	
<b>Површина плана</b>	1.114,75 km <sup>2</sup>	
<b>Обухват плана</b>	Град Нови Сад	КО: Нови Сад 3, Сремска Каменица, Каћ, Буковац, Петроварадин
	Општина Сремски Карловци	КО Сремски Карловци
	Општина Ириг	КО: Гргетег, Ириг, Нерадин, Ривица
	Општина Рума	КО: Рума, Вогањ, Хртковци, Кленак, Платичево
	Град Сремска Митровица	КО Јарак
	Град Шабац	КО: Дуваниште, Змињак, Липолист, Мачвански Причиновић, Петковица, Петловача, Прњавор, Рибари, Слеччевић, Табановић, Штитар, Богосавац, Мајур, Шабац
	Општина Богатић	КО Дубље

	Град Лозница	КО: Доњи Добрић, Јелав, Клупци, Козјак, Лешница Град, Лешница Село, Лозница Град, Лозница Село, Ново Село, Руњани, Стража, Чокешина, Шор
<b>Посебна намена</b>	Инфраструктурни коридор државног пута	

<b>Назив плана</b>	<b>Измене и допуне Просторног плана подручја посебне намене инфраструктурног коридора државног пута I реда број 21 Нови Сад-Рума-Шабац и државног пута I реда број 19 Шабац-Лозница</b>	
<b>Службено гласило у коме је објављена Одлука о изради Плана</b>	Службени гласник РС, број 88/2017	
<b>Службено гласило у коме је објављена Одлука о доношењу Плана</b>	Службени гласник РС, број 39/2019	
<b>Површина обухвата Измена и допуна Плана</b>	193 ha	
<b>Обухват Измена и допуна Плана</b>	Општина Ириг	део КО: Ириг
	Општина Рума	део КО: Рума
<b>Посебна намена</b>	Инфраструктурни коридор државног пута	

<b>Назив плана</b>	<b>Измене и допуне Просторног плана подручја посебне намене инфраструктурног коридора државног пута I реда број 21 Нови Сад-Рума-Шабац и државног пута I реда број 19 Шабац-Лозница</b>	
<b>Службено гласило у коме је објављена Одлука о изради Плана</b>	Службени гласник РС, број 38/2019	
<b>Службено гласило у коме је објављена Одлука о доношењу Плана</b>	Службени гласник РС, број 88/2020	
<b>Површина обухвата Измена и допуна Плана</b>	Обухват Просторног плана који се односи на деоницу Рума-Шабац износи 167,05 km <sup>2</sup> , (део К.О. Рума, целе К.О. Јарак, Хртковци, Платичево и Кленак), а обухват детаљне разраде износи 16,13 km <sup>2</sup> . Ширина коридора детаљне разраде за ову деоницу износи оријентационо 700 m (по 350 m лево и десно од осовине планиране трасе пута).	
<b>Обухват Измена и допуна Плана</b>	Општина Сремска Митровица – град	КО: Јарак
	Општина Рума	део КО: Рума КО: Хртковци, Платичево и Кленак
<b>Посебна намена</b>	Инфраструктурни коридор државног пута	

<b>Назив плана</b>	<b>Просторни план подручја посебне намене СРП „Засавица“</b>	
<b>Службено гласило у коме је објављена Одлука о изради Плана</b>	Службени гласник РС, број 45/2009	
<b>Службено гласило у коме је објављена Одлука о доношењу Плана</b>	Службени гласник РС, број 66/2011	
<b>Површина плана</b>	18.179,86 ha	
<b>Обухват плана</b>	Град Сремска Митровица	КО: Засавица, Мачванска Митровица, Салаш Ноћајски, Ноћај, Раденковић, Равње
	Општина Богатић	КО: Баново Поље, Црна Бара
<b>Посебна намена</b>	Заштићено природно добро	

<b>Назив плана</b>	<b>Просторни план подручја посебне намене СРП „Горње Подунавље“</b>	
<b>Службено гласило у коме је објављена Одлука о изради Плана</b>	Службени лист АПВ, број 8/2007	
<b>Службено гласило у коме је објављена Одлука о доношењу Плана</b>	Службени лист АПВ, број 3/2012	
<b>Површина плана</b>	57.348 ha	
<b>Обухват плана</b>	Град Сомбор	КО: Бачки Брег, Колут, Бездан, Бачки Моноштор
	Општина Апатин	КО: Купусина, Апатин, Сонта
<b>Посебна намена</b>	Заштићено природно добро	

<b>Назив плана</b>	<b>Просторни план подручја посебне намене СРП „Ковиљско-Петроварадински рит“</b>	
<b>Службено гласило у коме је објављена Одлука о изради Плана</b>	Службени лист АПВ, број 24/2008	
<b>Службено гласило у коме је објављена Одлука о доношењу Плана</b>	Службени лист АПВ, број 3/2012	
<b>Површина плана</b>	44.400,00 ha	
<b>Обухват плана</b>	Општина Сремски Карловци у целости	
	Општина Инђија	КО: Чортановци, Бешка, Крчедин
	Општина Тител	КО Гардиновци
	Град Нови Сад	КО: Будисава, Каћ, Ковиљ, Петроварадин
<b>Посебна намена</b>	Заштићено природно добро	

<b>Назив плана</b>	<b>Просторни план подручја посебне намене за инфраструктурни коридор за далековод 2X400 kV ТС Панчево 2-граница Румуније</b>	
<b>Службено гласило у коме је објављена Одлука о изради Плана</b>	Службени лист АПВ, број 5/2011	
<b>Службено гласило у коме је објављена Одлука о доношењу Плана</b>	Службени лист АПВ, број 3/2012	
<b>Површина плана</b>	3.225 ha	
<b>Обухват плана</b>	Град Панчево	делови КО: Панчево, Долово, Банатско Ново Село, Старчево
	Општина Ковин	део КО Мраморак
	Општина Алибунар	делови КО: Владимировац, Алибунар, Банатски Карловац, Николинци
	Град Вршац	делови КО: Уљма, Влајковац, Ритишево, Потпорањ, Вршац, Војводинци
	Општина Бела Црква	део КО Добричево
<b>Посебна намена</b>	Инфраструктурни коридор далековода	

<b>Назив плана</b>	<b>ПППН транснационалног гасовода „Јужни ток“</b>	
<b>Службено гласило у коме је објављена Одлука о изради Плана</b>	Службени гласник РС, број 8/2012	
<b>Службено гласило у коме је објављена Одлука о доношењу Плана</b>	Службени гласник РС, број 119/2012	
<b>Површина плана</b>	34.385,3 ha (кроз АПВ 13177,40 ha)	
<b>Обухват плана</b>	Град Панчево	КО: Панчево, Качарево, Јабука, Глогоњ
	Град Зрењанин	КО: Чента, Книћанин
	Град Нови Сад	КО Ковиљ
	Град Сомбор	КО: Кљајићево, Сомбор II, Гаково, Бездан, Колут, Бачки Брег
	Општина Ковин	КО: Ковин, Скореновац, Плочица, Баваниште
	Општина Ковачица	КО Црепаја
	Општина Опово	КО: Сефкерин, Опово, Баранда
	Општина Тител	КО: Тител, Лок, Вилово, Гардиновци, Шајкаш
	Општина Жабаљ	КО: Ђурђево, Жабаљ, Госпођинци
	Општина Темерин	КО Темерин
	Општина Србобран	КО: Турија, Србобран
	Општина Врбас	КО: Бачко Добро Поље, Куцура, Врбас II, Равно Село, Савино село
	Општина Кула	КО: Кула, Црвенка, Сивац

	Општина Стара Пазова	КО: Сурдук, Белегиш, Стара Пазова, Голубинци
	Општина Инђија	КО: Нови Карловци, Љуково
	Град Сремска Митровица	КО Јарак
	Општина Рума	КО: Путинци, Добринци, Краљевци, Рума, Хртковци
	Општина Бачка Паланка	КО: Деспотово, Пивнице, Силбаш, Параге, Гајдобра, Товаришево, Младеново
	Општина Бач	КО Бачко Ново Село
	Град Београд	Општина Палилула – КО Бесни фок
	Град Смедерево	КО: Сараоци, Лугавчина, Осипаоница, Скобаљ, Мала Крсна, Враново, Липе I, Шалинац, Смедерево
	Град Зајечар	КО: Прлита, Грљан, Грлиште, Лесковац, Горња Бела Река, Леновац
	Град Јагодина	КО: Дражиминовац, Глоговац, Добра Вода
	Град Шабац	КО: Дреновац, Мачвански Причиновићи, Табановићи, Штитар, Змињак, Рибари, Прњавор
	Град Лозница	КО Ново Село
	Општина Бољевац	КО: Врбовац, Бачевица, Добро Поље, Добрујевац, Илино, Мирово, Јабланица, Луково, Криви Вир
	Општина Параћин	КО: Клачевица, Извор, Доња Мутница, Мириловац, Давидовац, Бошњане
	Општина Ћуприја	КО: Батинац, Ћуприја (ван града), Супска, Исаково, Влашка, Крушар
	Општина Деспотовац	КО: Богава, Брестово, Јасеново
	Општина Свилајнац	КО: Тропоње, Врлане, Грабовац, Дубље, Црквенац, Свилајнац, Кушиљево
	Општина Жабари	КО: Породин, Жабари, Симићево, Ореовица
	Општина Велика Плана	КО: Доња Ливадица, Трновце, Милошевац, Лозовик, Марковац
	Општина Богатић	КО: Белотић, Дубље, Клење, Очаге, Бадовинци
<b>Посебна намена</b>	Инфраструктурни коридор транснационалног гасовода	



<b>Назив плана</b>	<b>Измене и допуне ПППН транснационалног гасовода „Јужни ток“</b>	
<b>Службено гласило у коме је објављена Одлука о изradi Плана</b>	Службени гласник РС, број 46/2013	
<b>Службено гласило у коме је објављена Одлука о доношењу Плана</b>	Службени гласник РС, број 98/2013	
<b>Површина плана</b>	32.318,40 ha (кроз АПВ 13720,64 ha)	
<b>Обухват плана</b>	Град Панчево	КО: Панчево, Качарево, Јабука, Глогоњ
	Град Зрењанин	КО: Чента, Книћанин
	Град Нови Сад	КО Ковиљ
	Град Сомбор	КО: Кљајићево, Сомбор, Гаково, Бездан, Колут, Стапар, Бачки Брег
	Град Сремска Митровица	КО: Јарак, Шашинци
	Општина Ковин	КО: Ковин, Скореновац, Плочица, Баваниште
	Општина Ковачица	КО Црепаја
	Општина Опово	КО: Сефкерин, Опово, Баранда
	Општина Тител	КО: Тител, Лок, Вилово, Гардиновци, Шајкаш
	Општина Жабалъ	КО: Ђурђево, Жабалъ, Госпођинци
	Општина Темерин	КО: Темерин, Сириг
	Општина Србобран	КО: Турија, Србобран
	Општина Врбас	КО: Бачко Добро Поље, Куцура, Врбас атар, Змајево, Равно Село, Савино Село
	Општина Кула	КО: Кула, Црвенка, Сивац
	Општина Стара Пазова	КО: Сурдук, Белегиш, Стара Пазова, Голубинци
	Општина Инђија	КО: Нови Карловци, Љуково
	Општина Рума	КО: Путинци, Добинци, Доњи Петровци, Краљевци, Рума, Хртковци
	Општина Бачка Паланка	КО: Деспотово, Пивнице, Силбаш, Параге, Гајдобра, Товаришево, Младеново
	Општина Бач	КО: Бачко Ново Село, Бач
	Град Београд	градска општина Палилула - КО Бесни фок
	Град Шабац	КО: Дреновац, Мачвански Причиновићи, Табановићи, Штитар, Змињак, Рибари, Прњавор, Шеварице
Град Зајечар	КО: Прлита, Грљан, Грлиште, Лесковац, Горња Бела Река, Вратарница, Леновац	
Град Јагодина	КО: Дразимиrowaц, Глоговац, Добра Вода	
Град Смедерево	КО: Сараоци, Лугавчина, Осипаоница, Скобаљ, Мала Крсна, Враново, Липе I,	

		Шалинац, Смедерево
	Град Лозница	КО Ново Село
	Општина Бољевац	КО: Врбовац, Бачевица, Добро Поље, Добрујевац, Илино, Мали Извор, Мирово, Јабланица, Луково, Криви Вир
	Општина Параћин	КО: Клачевица, Извор, Доња Мутница, Давидовац, Бошњане
	Општина Ћуприја	КО: Батинац, Ћуприја - ван града, Супска, Исаково, Влашка, Крушар
	Општина Деспотовац	КО: Богава, Брестово, Јасеново
	Општина Свилајнац	КО: Тропоње, Врлане, Грабовац, Дубље, Црквенац, Свилајнац, Кушиљево
	Општина Жабари	КО: Породин, Жабари, Симићево, Ореовица
	Општина Велика Плана	КО: Доња Ливадица, Трновце, Милошевац, Лозовик, Марковац
	Општина Богатић	КО: Белотић, Дубље, Клење, Очаге, Бадовинци
<b>Посебна намена</b>	Инфраструктурни коридор транснационалног гасовода	

<b>Назив плана</b>	<b>Измене и допуне Просторног плана подручја посебне намене магистралног гасовода граница Бугарске - граница Мађарске</b>	
<b>Службено гласило у коме је објављена Одлука о изради Плана</b>	Службени гласник РС, број 91/2018	
<b>Службено гласило у коме је објављена Одлука о доношењу Плана</b>	Службени гласник РС, број 36/2019	
<b>Површина плана</b>	295,5 km <sup>2</sup>	
<b>Обухват плана</b>	Град Панчево	делови КО: Панчево, Војловица, Старчево, Качарево, Јабука, Глогоњ
	Град Зрењанин	делови КО: Чента, Книћанин
	Град Нови Сад	део КО Ковиљ
	Општина Ковин	делови КО: Ковин, Скореновац, Плочица, Баваниште
	Општина Ковачица	део КО Црепаја
	Општина Опово	делови КО: Сефкерин, Опово, Баранда
	Општина Тител	делови КО: Тител, Лок, Вилово, Гардиновци, Шајкаш
	Општина Жабаљ	делови КО: Ђурђево, Жабаљ, Госпођинци
	Општина Бечеј	делови КО Бачко Градиште, Бечеј, Бачко Петрово Село
	Општина Ада	делови КО: Мол, Ада

	Општина Сента	део КО: Сента
	Општина Кањижа	делови КО: Трешњевац, Велебит, Кањижа, Мартонош, Хоргош
	Општина Стара Пазова	делови КО: Сурдук, Белегиш, Стара Пазова, Голубинци
	Општина Инђија	делови КО: Нови Карловци, Љуково
	Град Сремска Митровица	делови КО Јарак, Шашинци
	Општина Рума	делови КО: Путинци, Добринци, Доњи Петровци, Краљевци, Рума, Хртковци
	Град Београд	Општина Палилула – део КО Бесни фок
	Град Смедерево	делови КО: Сараоци, Лугавчина, Осипаоница, Скобаљ, Мала Крсна, Враново, Липе I, Шалинац, Смедерево
	Град Зајечар	делови КО: Прлита, Грљан, Грлиште, Лесковац, Горња Бела Река, Вратарница, Леновац
	Град Јагодина	делови КО: Дражимировац, Глоговац, Добра Вода
	Град Шабац	делови КО: Дреновац, Мачвански Причиновићи, Табановићи, Штитар, Змињак, Рибари, Прњавор, Шеварице
	Град Лозница	део КО Ново Село
	Општина Бољевац	делови КО: Врбовац, Бачевица, Добро Поље, Добрујевац, Илино, Мали Извор, Мирово, Јабланица, Луково, Криви Вир
	Општина Параћин	делови КО: Параћин (ван града), Стубица, Главица, Клачевица, Извор, Доња Мутница, Давидовац, Бошњане
	Општина Ћуприја	делови КО: Иванковац, Сење, Батинац, Ћуприја (ван града), Супска, Исаково, Влашка, Крушар
	Општина Деспотовац	делови КО: Богава, Брестово, Јасеново
	Општина Свилајнац	делови КО: Тропоње, Врлане, Грабовац, Дубље, Црквенац, Свилајнац, Кушиљево
	Општина Жабари	делови КО: Породин, Жабари, Симићево, Ореовица
	Општина Велика Плана	делови КО: Доња Ливадица, Трновце, Милошевац, Лозовик, Марковац
	Општина Богатић	делови КО: Белотић, Дубље, Клење, Очаге, Бадовинци
<b>Посебна намена</b>	Инфраструктурни коридор магистралног гасовода	

<b>Назив плана</b>	<b>Просторни план подручја посебне намене међународног водног пута Е-80 - Дунав</b>	
<b>Службено гласило у коме је објављена Одлука о изради Плана</b>	Службени гласник РС, број 3/2010	
<b>Службено гласило у коме је објављена Одлука о доношењу Плана</b>	Службени гласник РС, број 14/2015	
<b>Површина плана</b>	4.536 km <sup>2</sup>	
<b>Обухват плана</b>	Град Сомбор	КО: Бачки Моноштор, Бездан, Колут
	Општина Апатин	КО: Сонта, Купусина, део КО Апатин
	Општина Оџаци	КО: Каравуково, Богојево
	Општина Бач	КО: Бачко Ново Село, Плавна, Бођани, Вајска
	Општина Бачка Паланка	КО: Челарево, Младеново, Нештин, делови КО Бачка Паланка Град, Бачка Паланка, Нова Паланка
	Општина Бачки Петровац	КО Гложан
	Општина Беочин	КО: Баноштор, Черевих, Раковац, Беочин, Сусек
	Град Нови Сад	КО: Бегеч, Ковиљ, Футог, делови КО Нови Сад 1, Нови Сад 2, Нови Сад 3, Петроварадин, Сремска Каменица, Лединци, Ветерник
	Општина Сремски Карловци	КО Сремски Карловци
	Општина Тител	КО: Гардиновци, Лок, Тител
	Општина Инђија	КО: Стари Сланкамен, Нови Сланкамен, Бешка, Крчедин, Чортановци
	Град Зрењанин	КО: Чента, Книћанин
	Општина Стара Пазова	КО: Нови Бановци, Стари Бановци, Белегиш, Сурдук
	Град Панчево	КО Иваново, делови КО Панчево
	Општина Ковин	КО: Скореновац, Ковин, Гај, Дубовац
	Општина Бела Црква	КО Банатска Паланка 1
	Град Београд	делови КО: Ритопек, Винча, Земун, Земун Поље, Батајница, Нови Београд, Палилула, Велико Село, Вишњица, Крњача, Борча, Овча, Ковилово, Стари град, целе КО Бесни Фок, Брестовик, Гроцка
	Град Смедерево	КО: Шалинац, делови КО: Удовице, Сеоне, Смедерево
	Град Пожаревац	КО: Петка, Дубравица, Острово, Костолац Град, Село Костолац, Речица
	Општина Велико Градиште	КО: Кисилјево, Пожежено, Велико Градиште, Острово, Затоње, Рам

	Општина Голубац	КО: Добра, Брњица, Голубац, Радошевац, Усије, Винци
	Општина Мајданпек	КО: Тополница, Мосна, Доњи Милановац, Бољетин, Голубиње
	Општина Кладово	КО: Купузиште, Љубичевац, Корбово, Велесница, Брза Паланка, Грабовица, Милутиновац, Вајуга, Ртково, Велика Врбица, Мала Врбица, Костол, Кладово, Кладушница, Давидовац, Нови Сип, Текија, Петрово Село, Манастирица, Подвршка, Велика Каменица, Речица, Река
	Општина Неготин	КО Буковаче, Радујевац, Прахово, Душановац, Михајловац, Слатина
<b>Посебна намена</b>	Међународни водни пут	

<b>Назив плана</b>	<b>Просторни план подручја посебне намене инфраструктурног коридора нафтовода од сабирно отпремне станице Турија север до рафинерије Нови Сад са елементима детаљне регулације</b>	
<b>Службено гласило у коме је објављена Одлука о изради Плана</b>	Службени лист АПВ, број 36/2011	
<b>Службено гласило у коме је објављена Одлука о доношењу Плана</b>	Службени лист АПВ, број 14/2015	
<b>Површина плана</b>	57.024 ha	
<b>Обухват плана</b>	Општина Србобран	КО: Србобран, Турија
	Општина Темерин	КО: Темерин, Бачки Јарак
	Град Нови Сад	КО: Ченеј, Каћ, Нови Сад III
<b>Посебна намена</b>	Инфраструктурни коридор нафтовода	

<b>Назив плана</b>	<b>Просторни план подручја посебне намене културног предела Бач</b>	
<b>Службено гласило у коме је објављена Одлука о изради Плана</b>	Службени лист АПВ, број 40/2012	
<b>Службено гласило у коме је објављена Одлука о доношењу Плана</b>	Службени лист АПВ, број 14/2015	
<b>Површина плана</b>	44.684,75 ha	
<b>Обухват плана</b>	Општина Бач	КО: Бач, Бачко Ново Село, Бођани, Вајска, Плавна, Селенча
	Општина Бачка Паланка	КО Младеново
	Општина Оџаци	КО: Каравуково, Дeroње
<b>Посебна намена</b>	Културни предео	

<b>Назив плана</b>	<b>Просторни план подручја посебне намене мултифункционалног еколошког коридора Тисе</b>	
<b>Службено гласило у коме је објављена Одлука о изради Плана</b>	Службени лист АПВ, број 17/2011	
<b>Службено гласило у коме је објављена Одлука о доношењу Плана</b>	Службени лист АПВ, број 14/2015	
<b>Површина плана</b>	2.374,53 km <sup>2</sup>	
<b>Обухват плана</b>	Општина Ада	делови КО Ада и Мол
	Општина Бечеј	делови КО: Бачко Петрово Село, Бечеј, Бачко Градиште
	Општина Жабалъ	делови КО Ђурђево, Жабалъ, Чуруг
	Град Зрењанин	КО: Тараш 1, Тараш, Словачки Арадац, Српски Арадац, Мужља, Српски Елемир, Елемир, Книћанин, Бело Блато, Лукино Село, Перлез, Стајићево, КО Меленци-део
	Општина Кањижа	КО: Адорјан, Кањижа, Мартонош, Хоргош
	Град Кикинда	део КО Иђош
	Општина Нови Бечеј	КО: Бочар, Кумане, Нови Бечеј, Ново Милошево
	Општина Нови Кнежевац	КО: Бала, Нови Кнежевац, Српски Крстур
	Општина Сента	КО Сента-део, КО Батка
	Општина Тител	делови КО Мошорин и Тител
	Општина Србобран	КО Надаљ 2
Општина Чока	КО: Чока, Остојићево, Падеј, Санад, Јазово	
<b>Посебна намена</b>	Заштићено природно добро	

<b>Назив плана</b>	<b>Просторни план подручја посебне намене „Суботичке пустаре и језера“</b>	
<b>Службено гласило у коме је објављена Одлука о изради Плана</b>	Службени лист АПВ, број 36/2013	
<b>Службено гласило у коме је објављена Одлука о доношењу Плана</b>	Службени лист АПВ, број 10/2016	
<b>Површина плана</b>	45.499,69 ha	
<b>Обухват плана</b>	Општина Кањижа	КО: Хоргош, Мале Пијаце, Мартонош
	Град Суботица	КО: Стари Град, Нови Град, Палић, Бачки Виногради
<b>Посебна намена</b>	Заштићено природно добро	

<b>Назив плана</b>	<b>Просторни план подручја посебне намене СРП „Тителски брег“</b>	
<b>Службено гласило у коме је објављена Одлука о изради Плана</b>	Службени лист АПВ, број 36/2013	
<b>Службено гласило у коме је објављена Одлука о доношењу Плана</b>	Службени лист АПВ, број 10/2016	
<b>Површина плана</b>	11.434,63 ha	
<b>Обухват плана</b>	Општина Тител	делови КО Тител, Лок, Вилово, Шајкаш, Мошорин
<b>Посебна намена</b>	Заштићено природно добро	

<b>Назив плана</b>	<b>Просторни план подручја посебне намене мреже коридора саобраћајне инфраструктуре на основном правцу државног пута I реда бр. 24 Суботица-Зрењанин-Ковин</b>	
<b>Службено гласило у коме је објављена Одлука о изради Плана</b>	Службени лист АПВ, број 5/2009	
<b>Службено гласило у коме је објављена Одлука о доношењу Плана</b>	Службени лист АПВ, број 19/2017	
<b>Површина плана</b>	5.218,53 km <sup>2</sup>	
<b>Обухват плана</b>	Суботица-град	КО: Биково
	Општина Кањижа	КО: Ором, Трешњевац, Велебит
	Општина Сента	КО: Батка, Сента
	Општина Нови Кнежевац	КО: Банатско Аранђелово, Ђала, Српски Крстур, Мајдан, Нови Кнежевац
	Општина Чока	КО: Јазово, Остојићево, Падеј, Црна Бара, Чока, Санад, Врбица
	Општина Кикинда	КО: Банатско Велико Село, Наково, Банатска Топола, Башаид, Иђош, Кикинда, Мокрин, Сајан, Нови Козарци, Руско Село
	Општина Нова Црња	КО: Молин, Нова Црња, Радојево, Српска Црња, Тоба, Александрово, Војвода Степа
	Општина Нови Бечеј	КО: Бочар, Ново Милошево
	Општина Жабаљ	КО: Ђурђево, Госпођинци, Жабаљ
	Општина Житиште	КО: Банатско Карађорђево, Честерег, Хетин, Међа, Нови Итебеј, Српски Итебеј, Банатски Двор, Бегејци, Равни Тополовац, Торда, Житиште
	Зрењанин-град	КО: Ботош, Фаркаждин, Орловат, Перлез, Томашевац, Српски Арадац, Ечка, Елемир, Јанков Мост, Клек, Лазарево, Лукићево, Меленци, Михајлово, Словачки Арадац, Српски Елемир,

		Стајићево, Зрењанин 1, Зрењанин 2
	Општина Ковачица	КО: Црепаја, Дебељача, Ковачица, Уздин
	Општина Ковин	КО: Баваниште 1, Баваниште 2, Ковин, Плочица, Скореновац
	Панчево-град	КО: Банатски Брестовац, Банатско Ново Село, Долово, Јабука, Качарево, Омољица, Панчево, Старчево, Војловица 1, Војловица 2
<b>Посебна намена</b>	Саобраћајни инфраструктурни коридор	

<b>Назив плана</b>	<b>Измене и допуне Просторног плана подручја посебне мреже коридора саобраћајне инфраструктуре на основном правцу државног пута I реда бр. 24 Суботица-Зрењанин-Ковин</b>	
<b>Службено гласило у коме је објављена Одлука о изради Плана</b>	Службени гласник АПВ, број 20/2021	
<b>Службено гласило у коме је објављена Одлука о доношењу Плана</b>	Службени гласник АПВ, број 9/2023	
<b>Површина обухвата Измена и допуна Плана</b>	Дужина деонице која је предмет Измена и допуна Просторног плана износи 24 km	
<b>Обухват Измена и допуна Плана</b>	Суботица - град	КО: Биково, Палић и Доњи Град
	Општина Кањижа	КО: Мале Пијаци, Ором, Трешњевац и Велебит
	Општина Сента	КО: Батка и Сента
<b>Посебна намена</b>	Саобраћајни инфраструктурни коридор	

<b>Назив плана</b>	<b>Просторни план подручја посебне намене инфраструктурног коридора железничке пруге Београд – Суботица – државна граница (Келебија)</b>	
<b>Службено гласило у коме је објављена Одлука о изради Плана</b>	Службени гласник РС, број 31/2015	
<b>Службено гласило у коме је објављена Одлука о доношењу Плана</b>	Службени гласник РС, број 32/2017	
<b>Површина плана</b>	199.363,96 ha	
<b>Обухват плана</b>	Град Београд	делови КО: Савски венац, Нови Београд, Земун, Земун Поље, Батајница
	Општина Стара Пазова	делови КО: Војка, Голубинци, Нова Пазова, Стара Пазова
	Општина Инђија	делови КО: Бешка, Инђија, Чортановци
	Општина Сремски Карловци	делови КО: Сремски Карловци



	Град Нови Сад	КО: Кисач, Нови Сад I, Нови Сад IV, Петроварадин, Руменка, Степановићево, Ченеј
	Општина Врбас	КО: Бачко Добро Поље, Врбас, Врбас-град, Змајево, Куцура
	Општина Мали Иђош	КО: Ловћенац, Мали Иђош, Фекетић
	Општина Бачка Топола	КО: Бачка Топола, Бачка Топола - град, Мали Београд
	Град Суботица	КО: Биково, Доњи град, Жедник, Нови град, Палић, Стари град
<b>Посебна намена</b>	Инфраструктурни коридор железничке пруге	

<b>Назив плана</b>	<b>Измене и допуне Просторног плана подручја посебне намене инфраструктурног коридора железничке пруге Београд – Суботица – државна граница (Келебија)</b>	
<b>Службено гласило у коме је објављена Одлука о изради Плана</b>	Службени гласник РС, број 108/2017	
<b>Службено гласило у коме је објављена Одлука о доношењу Плана</b>	Службени гласник РС, број 57/2019	
<b>Површина плана</b>	736,15 ha	
	Град Нови Сад	делови КО: Нови Сад I, Нови Сад IV, Руменка, Кисач, Степановићево, Ченеј
	Општина Врбас	делови КО: Змајево, Бачко Добро Поље, Врбас-град, Куцура, Врбас-атар
	Општина Мали Иђош	делови КО: Фекетић, Ловћенац, Мали Иђош
	Општина Бачка Топола	делови КО: Бачка Топола, Бачка Топола- град, Мали Београд
	Град Суботица	делови КО: Жедник, Биково, Доњи град, Палић, Нови град, Стари град
<b>Посебна намена</b>	Инфраструктурни коридор железничке пруге	

<b>Назив плана</b>	<b>Просторни план подручја посебне намене културног предела Сремски Карловци</b>	
<b>Службено гласило у коме је објављена Одлука о изради Плана</b>	Службени лист АПВ, број 10/2016	
<b>Службено гласило у коме је објављена Одлука о доношењу Плана</b>	Службени лист АПВ, број 57/2017	
<b>Површина плана</b>	6.416,13 ha, односно 64.16 km <sup>2</sup>	
<b>Обухват плана</b>	Општина Сремски Карловци (већи део)	
	Град Нови Сад	део КО: Буковац, Петроварадин и Ковиљ
<b>Посебна намена</b>	Културни предео Сремски Карловци	

<b>Назив плана</b>	<b>Просторни план подручја посебне намене инфраструктурног коридора транспортног гасовода сабирна гасна станица Тилва-Бела Црква са елементима детаљне регулације</b>	
<b>Службено гласило у коме је објављена Одлука о изради Плана</b>	Службени лист АПВ, број 10/2016	
<b>Службено гласило у коме је објављена Одлука о доношењу Плана</b>	Службени лист АПВ, број 57/2017	
<b>Површина плана</b>	Површина простора ширег посматрања износи 34904 ha. Укупна површина обухвата Просторног плана износи око 1446,18 ha.	
<b>Обухват плана</b>	Општина Алибунар	део КО Николинци
	Град Вршац	део КО Шушара
	Општина Бела Црква	делови КО: Кајтасово, Гребенац, Дупљаја, Врачев Гај I, Јасеново, Црвена Црква, Бела Црква
<b>Посебна намена</b>	Инфраструктурни коридор транспортног гасовода	

<b>Назив плана</b>	<b>Просторни план подручја посебне намене инфраструктурног коридора транспортног гасовода Сремска Митровица - Шид са елементима детаљне регулације</b>	
<b>Службено гласило у коме је објављена Одлука о изради Плана</b>	Службени лист АПВ, број 10/2016	
<b>Службено гласило у коме је објављена Одлука о доношењу Плана</b>	Службени лист АПВ, број 57/2017	
<b>Површина плана</b>	Површина простора ширег посматрања износи 46624 ha. Укупна површина обухвата Просторног плана износи око 1638,67 ha.	
<b>Обухват плана</b>	Општина Шид	делови КО: Шид, Гибарац, Бачинци, Ердвик, Кукујевци
	Град Сремска Митровица	делови КО: Сремска Митровица, Кузмин, Мартинци, Лаћарак, Шашинци
	Општина Рума	део КО Марђелос
<b>Посебна намена</b>	Инфраструктурни коридор транспортног гасовода	

<b>Назив плана</b>	<b>Просторни план подручја посебне намене система за водоснабдевање „Источни Срем“</b>	
<b>Службено гласило у коме је објављена Одлука о изради Плана</b>	Службени лист АПВ, број 14/2015	
<b>Службено гласило у коме је објављена Одлука о доношењу Плана</b>	Службени лист АПВ, број 57/2017	
<b>Површина плана</b>	2.071,93 km <sup>2</sup>	
<b>Обухват плана</b>	Општине: Инђија, Ириг, Рума, Пећинци и Стара Пазова у целости	
	Град Сремска Митровица	КО Јарак
<b>Посебна намена</b>	Регионални водоводни систем „Источни Срем“ са свим својим садржајима - објектима, постројењима, мрежама и другим елементима система	

<b>Назив плана</b>	<b>Просторни план подручја посебне намене система за наводњавање Срема</b>	
<b>Службено гласило у коме је објављена Одлука о изради Плана</b>	Службени лист АПВ, број 14/2015	
<b>Службено гласило у коме је објављена Одлука о доношењу Плана</b>	Службени лист АПВ, број 57/2017	
<b>Површина плана</b>	3.528 km <sup>2</sup>	
<b>Обухват плана</b>	Општине: Ириг, Инђија, Стара Пазова, Пећинци, Рума, Шид и град Сремска Митровица у целости	
	Општина Бачка Паланка	КО: Нештин, Визић
<b>Посебна намена</b>	Мрежа и објекти система за наводњавање Срема	

<b>Назив плана</b>	<b>Просторни план подручја посебне намене заштићених природних добара „Окањ бара“ и „Русанда“</b>	
<b>Службено гласило у коме је објављена Одлука о изради Плана</b>	Службени лист АПВ, број 14/2015	
<b>Службено гласило у коме је објављена Одлука о доношењу Плана</b>	Службени лист АПВ, број 23/2018	
<b>Површина плана</b>	16.093,40 ha	
<b>Обухват плана</b>	Град Зрењанин	делови КО: Тараш, Меленци, Српски Елемир, Елемир
	Општина Нови Бечеј	делови КО: Нови Бечеј и Кумане
<b>Посебна намена</b>	Заштићено природно добро	

<b>Назив плана</b>	<b>Просторни план подручја посебне намене инфраструктурног коридора транспортног гасовода Футог - Беочин са елементима детаљне регулације</b>	
<b>Службено гласило у коме је објављена Одлука о изради Плана</b>	Службени лист АПВ, број 12/2018	
<b>Службено гласило у коме је објављена Одлука о доношењу Плана</b>	Службени лист АПВ, број 60/2018, 2/2019-исправка	
<b>Површина плана</b>	Подручје обухвата Просторног плана, односно Подручје посебне намене са детаљном разрадом чини инфраструктурни коридор ширине укупно 200 m, односно 100 m лево и десно у односу на осовину транспортног гасовода. Површина обухвата износи 202,33 ha. Простор ширег посматрања представљају целе катастарске општине Футог и Беочин, укупне површине 11.786,03 ha.	
<b>Обухват плана</b>	Општина Беочин	део КО Беочин
	Град Нови Сад	део КО Футог
<b>Посебна намена</b>	Инфраструктурни коридор транспортног гасовода	

<b>Назив плана</b>	<b>Просторни план подручја посебне намене „Фрушка гора“</b>	
<b>Службено гласило у коме је објављена Одлука о изради Плана</b>	Службени лист АПВ, број 10/2016	
<b>Службено гласило у коме је објављена Одлука о доношењу Плана</b>	Службени лист АПВ, број 8/2019	
<b>Површина плана</b>	998,15 km <sup>2</sup>	
<b>Обухват плана</b>	Општине: Беочин и Сремски Карловци у целости	
	Општина Бачка Паланка	делови КО: Визић и Нештин
	Општина Инђија	КО: Бешка, Љуково, Марадик, Чортановци
	Општина Ириг	КО: Банковци, Велика Ремета, Врдник, Гргетег, Ириг, Јазак, Прњавор, Крушедол, Крушедол Село, Мала Ремета, Нерадин, Ривица, Шатринци, део КО:Јазак Село
	Општина Рума	КО: Павловци, Стејановци
	Општина Шид	КО: Ђипша, Љуба, Моловин, Привина Глава, делови КО: Бачинци, Беркасово, Бингула, Гибарац, Ердвик, Кукујевци, , Сот, Шид
	Град Нови Сад	КО: Буковац, Лединци, Петроварадин, Сремска Каменица, део КО: Ковиљ

	Сремска Митровица-град	КО: Бешеново Прњавор, Лежимир делови КО: Бешеново Село, Гргуревци, Дивош, Манђелос, , Чалма, Шуљам
<b>Посебна намена</b>	Национални парк „Фрушка гора“ и „Подручје непосредног утицаја на Национални парк“	

<b>Назив плана</b>	<b>Просторни план подручја посебне намене СРП „Слано копово“</b>	
<b>Службено гласило у коме је објављена Одлука о изради Плана</b>	Службени лист АПВ, број 36/2013	
<b>Службено гласило у коме је објављена Одлука о доношењу Плана</b>	Службени лист АПВ, број 8/2019	
<b>Површина плана</b>	10.879 ha	
<b>Обухват плана</b>	Општина Нови Бечеј	делови КО: Нови Бечеј и Кумане
<b>Посебна намена</b>	Заштићено природно добро	

<b>Назив плана</b>	<b>Просторни план подручја посебне намене инфраструктурног коридора дистрибутивног гасовода Ривица-Јазак-„Летенка“ са елементима детаљне регулације</b>	
<b>Службено гласило у коме је објављена Одлука о изради Плана</b>	Службени лист АПВ, број 12/2018	
<b>Службено гласило у коме је објављена Одлука о доношењу Плана</b>	Службени лист АПВ, број 8/2019	
<b>Површина плана</b>	Подручје обухвата Просторног плана чини коридор 200 m лево и десно у односу на осовину дистрибутивног гасовода Ривица-Јазак-„Летенка“. Површина обухвата износи 941 ha	
<b>Обухват плана</b>	Општина Беочин	део КО Беочин
	Општина Ириг	делови КО: Ривица, Врдник, Јазак Село, Мала Ремет, Јазак Прњавор
	Град Сремска Митровица	делови КО: Бешеново Прњавор, Шуљам
<b>Посебна намена</b>	Инфраструктурни коридор дистрибутивног гасовода	

<b>Назив плана</b>	<b>Просторни план подручја посебне намене Парка природе „Поњавица“</b>	
<b>Службено гласило у коме је објављена Одлука о изради Плана</b>	Службени лист АПВ, број 18/2017	
<b>Службено гласило у коме је објављена Одлука о доношењу Плана</b>	Службени лист АПВ, број 40/2019	
<b>Површина плана</b>	5449,94 ha	
<b>Обухват плана</b>	Град Панчево	делови КО: Омољица, Банатски Брестовац, Иваново
<b>Посебна намена</b>	Заштићено природно добро	

<b>Назив плана</b>	<b>Просторни план подручја посебне намене предела изузетних одлика „Потамишје“</b>	
<b>Службено гласило у коме је објављена Одлука о изради Плана</b>	Службени лист АПВ, број 18/2017	
<b>Службено гласило у коме је објављена Одлука о доношењу Плана</b>	Службени лист АПВ, број 47/2019	
<b>Површина плана</b>	50240 ha	
<b>Обухват плана</b>	Град Зрењанин	делови КО: Банатски Деспотовац, Ботош , Орловат, Томашевац, Фаркаждин, Чента
	Ковачица	делови КО: Идвор, Уздин
	Опово	делови КО: Баранда, Опово, Сакуле
	Пландиште	делови КО: Стари Лец, Хајдучица
	Сечањ	делови КО: Банатска Дубица, Бока, Јарковац, Јаша Томић, Конак, Сечањ, Сутјеска, Шурјан КО: Неузина
<b>Посебна намена</b>	Заштићено природно добро	

<b>Назив плана</b>	<b>Просторни план подручја посебне намене за прикупљање, одвођење и пречишћавање отпадних вода у сливу реке Саве у региону Срема</b>	
<b>Службено гласило у коме је објављена Одлука о изради Плана</b>	Службени лист АПВ, број 12/2018	
<b>Службено гласило у коме је објављена Одлука о доношењу Плана</b>	Службени лист АПВ, број 54/2019	
<b>Површина плана</b>	2.749 km <sup>2</sup>	
<b>Обухват плана</b>	Општине Шид, Ириг, Рума, Пећинци и Сремска Митровица-град	
<b>Посебна намена</b>	Мрежа и објекти за прикупљање, одвођење и пречишћавање отпадних вода у сливу реке Саве у региону Срема	

<b>Назив плана</b>	<b>Просторни план подручја посебне намене измуљавања, депоновања и ремедијације седимената дела канала ХС ДТД Врбас-Бездан од ушћа у канал Бечеј-Богојево до хидрочвора Врбас</b>	
<b>Службено гласило у коме је објављена Одлука о изради Плана</b>	Службени лист АПВ, број 46/2017	
<b>Службено гласило у коме је објављена Одлука о доношењу Плана</b>	Службени лист АПВ, број 54/2019	
<b>Површина плана</b>	103,14 ha	
<b>Обухват плана</b>	Општина Врбас	делови КО: Врбас-атар, Врбас-град
<b>Посебна намена</b>	Полазиште за спровођење активности на ремедијацији Канала Врбас-Бездан	

<b>Назив плана</b>	<b>Просторни план подручја посебне намене државног пута IIа реда бр. 100 за потребе реконструкције и модернизације пута и изградње бициклистичке стазе на деоници Нови Сад – Стара Пазова (до границе са административним подручјем Града Београда) са детаљном разрадом</b>	
<b>Службено гласило у коме је објављена Одлука о изради Плана</b>	Службени лист АПВ, број 54/2018	
<b>Службено гласило у коме је објављена Одлука о доношењу Плана</b>	Службени лист АПВ, број 54/2019	
<b>Површина плана</b>	335,55 ha	
<b>Обухват плана</b>	Град Нови Сад	део КО: Петроварадин
	Општина Сремски Карловци	део КО: Сремски Карловци
	Општина Инђија	делови КО: Чортановци, Бешка, Марадик и Инђија
	општина Нова Пазова	делови КО: Голубинци, Стара Пазова и Нова Пазова
<b>Посебна намена</b>	Државни пут IIа реда бр. 100 и бициклистичка стаза на деоници Нови Сад – Стара Пазова	

<b>Назив плана</b>	<b>Просторни план подручја посебне намене инфраструктурног коридора железничке пруге Суботица – државна граница (правац Баја) са елементима за директно спровођење</b>	
<b>Службено гласило у коме је објављена Одлука о изради Плана</b>	Службени лист АПВ, број 40/2019	
<b>Службено гласило у коме је објављена Одлука о доношењу Плана</b>	Службени лист АПВ, број 12/2020	

<b>Површина плана</b>	Биланс површина посебне намене је приказан за земљиште у граници за директно спровођење. У приказаном билансу површина железничка пруга обухвата највећу површину (постојеће земљиште чији је корисник ЈП „Железнице Србије“, заједно са проширењем). Постојеће железничко земљиште обухвата укупно 26,4 ха и канала 2,9 ха, док је укупни обухват потребног земљишта 43,8 ха, тако да укупно проширење са припадајућим функцијама износи 14,5 ха.	
<b>Обухват плана</b>	део Општине Суботица	део КО: КО Стари Град
<b>Посебна намена</b>	Инфраструктурни коридор железничке пруге	

<b>Назив плана</b>	<b>Просторни план подручја посебне намене ревитализације Канала Бегеј</b>	
<b>Службено гласило у коме је објављена Одлука о изради Плана</b>	Службени лист АПВ, број 18/2017	
<b>Службено гласило у коме је објављена Одлука о доношењу Плана</b>	Службени лист АПВ, број 9/2021	
<b>Површина плана</b>	558,95 ха	
<b>Обухват плана</b>	Град Зрењанин	КО: Зрењанин 3, Јанков Мост и Клек
	Општина Житиште	КО: Житиште, Бегејци, Нови Итебеј и Српски Итебеј
<b>Посебна намена</b>	Стварање услова за ревитализацију Канала Бегеј, што подразумева измуљење седимента од границе са Румунијом до Хидрочвора Клек, ради унапређења пловности и унапређења еколошких параметара.	

<b>Назив плана</b>	<b>Просторни план подручја посебне намене предела „Вршачке планине“</b>	
<b>Службено гласило у коме је објављена Одлука о изради Плана</b>	Службени лист АПВ, број 26/2018	
<b>Службено гласило у коме је објављена Одлука о доношењу Плана</b>	Службени лист АПВ, број 9/2021	
<b>Површина плана</b>	56239,61 ха	
<b>Обухват плана</b>	Град Вршац	КО: Вршац, Велико Средиште, Мало Средиште, Гудурица, Марковац, Сочица 1, Сочица 2, Јабланка, Месић, Куштиљ, Војводинци, Потпорањ, Стража, Ритишево и Влајковац
	ПИО Вршачке планине, заштићено станиште „Мали вршачки рит“ и непосредна зона утицаја на заштићена подручја	



<b>Назив плана</b>	<b>Просторни план подручја посебне намене коридора аутопута Београд-Зрењанин-Нови Сад</b>	
<b>Службено гласило у коме је објављена Одлука о изради Плана</b>	Службени гласник РС, број 76/2020	
<b>Службено гласило у коме је објављена Одлука о доношењу Плана</b>	Службени гласник РС, број 98/2021	
<b>Површина плана</b>	4.095 ha	
<b>Обухват плана</b>	Град Београд	КО: Борча, Овча и Комарева Хумка
	Град Панчево	КО: Јабука и Глогоњ
	Град Зрењанин	КО: Орловат, Перлез, Стајићево, Ечка, Лукино Село, Мужља, Фаркажин, Српски Арадац, Словачки Арадац, Зрењанин III, Зрењанин I
	Град Нови Сад	КО: Ченеј, Каћ, Нови Сад III
	Општина Опово	КО: Сефкерин, Баранда, Опово, Сакуле
	Општина Ковачица	КО: Дебељача, Ковачица, Идвор
	Општина Жабаљ	КО: Ђурђево, Госпођинци, Жабаљ
<b>Посебна намена</b>	Инфраструктурни коридор аутопута	

<b>Назив плана</b>	<b>Просторни план подручја посебне намене Специјалног резервата природе „Пашњаци велике дропље“</b>	
<b>Службено гласило у коме је објављена Одлука о изради Плана</b>	Службени лист АПВ, број 40/2019	
<b>Службено гласило у коме је објављена Одлука о доношењу Плана</b>	Службени лист АПВ, број 45/2021	
<b>Површина плана</b>	20019,00 ha	
<b>Обухват плана</b>	Општина Нови Кнежевац	делови КО: Српски Крстур, Нови Кнежевац и Банатско Аранђелово
	Општина Чока	делови КО: Врбица, Црна Бара, Јазово и Остојићево
	Град Кикинда	делови КО: Мокрин и Сајан
<b>Посебна намена</b>	Заштићено природно добро	

<b>Назив плана</b>	<b>Просторни план подручја посебне намене за подсистем за наводњавање „Телечка“ са елементима за директно спровођење</b>	
<b>Службено гласило у коме је објављена Одлука о изради Плана</b>	Службени лист АПВ, број 9/2021	
<b>Службено гласило у коме је објављена Одлука о доношењу Плана</b>	Службени лист АПВ, број 49/2022	
<b>Површина плана</b>	678,90 ha	
<b>Обухват плана</b>	Општина Сомбор	делови КО: Сомбор 2, Кљајићево, Чонопља и Телечка
	Општина Бачка Топола	делови КО: Стара Моравица, Горња Рогатица и Бајша
	Град Кула	делови КО: Сивац, Црвенка и Липар
<b>Посебна намена</b>	Подсистем за наводњавање „Телечка“	

<b>Назив плана</b>	<b>Просторни план подручја посебне намене за изградњу насипа код насеља Купиново са елементима за директно спровођење</b>	
<b>Службено гласило у коме је објављена Одлука о изради Плана</b>	Службени лист АПВ, број 9/2021	
<b>Службено гласило у коме је објављена Одлука о доношењу Плана</b>	Службени лист АПВ, број 16/2023	
<b>Површина плана</b>	1335,25 ha	
<b>Обухват плана</b>	Општина Пећинци	део КО: Купиново
<b>Посебна намена</b>	Насип код насеља Купиново	

<b>Назив плана</b>	<b>Просторни план подручја посебне намене Парка природе „Бегечка јама“</b>	
<b>Службено гласило у коме је објављена Одлука о изради Плана</b>	Службени лист АПВ, број 60/18	
<b>Службено гласило у коме је објављена Одлука о доношењу Плана</b>	Службени лист АПВ, број 16/2023	
<b>Површина плана</b>	1064,24 ha	
<b>Обухват плана</b>	Град Нови Сад	део КО Бегеч
<b>Посебна намена</b>	Заштићено природно добро	

<b>Назив плана</b>	<b>Просторни план подручја посебне намене инфраструктурног коридора државног пута I6 реда гранични прелаз са Мађарском (Бачки Брег)- Сомбор-Кула-Врбас-Србобран-Бечеј-Кикинда- гранични прелаз са Румунијом (Наково)</b>	
<b>Службено гласило у коме је објављена Одлука о изради Плана</b>	Службени лист АПВ, број 54/2019	
<b>Службено гласило у коме је објављена Одлука о доношењу Плана</b>	Службени лист АПВ, број 35/2023	
<b>Површина плана</b>	11.273,42 ha	
<b>Обухват плана</b>	Град Сомбор	КО: Бачки Брег, Колут, Бездан, Гаково, Сомбор 2, Кљајићево, Телечка
	Општина Кула	КО: Сивац, Црвенка и Кула
	Општина Врбас	КО: Врбас
	Општина Србобран	КО: Србобран
	Општина Бечеј	КО: Радичевић и Бечеј
	Општина Нови Бечеј	КО: Нови Бечеј, Ново Милошево и Бочар
	Град Кикинда	КО: Кикинда и Наково
<b>Посебна намена</b>	Инфраструктурни коридор државног пута	

<b>Назив плана</b>	<b>Просторни план подручја посебне намене Специјалног резервата природе „Обедска бара“</b>	
<b>Службено гласило у коме је објављена Одлука о изради Плана</b>	Службени лист АПВ, број 26/2022	
<b>Службено гласило у коме је објављена Одлука о доношењу Плана</b>	Службени лист АПВ, број 35/2023	
<b>Површина плана</b>	294,31 km <sup>2</sup>	
<b>Обухват плана</b>	Општина Пећинци	КО: Огар, Обреж, Ашања и Купиново
	Општина Рума	КО: Грабовци
<b>Посебна намена</b>	Заштићено природно добро	

<b>Назив плана</b>	<b>Просторни план подручја посебне намене Специјалног резервата природе „Царска бара“</b>	
<b>Службено гласило у коме је објављена Одлука о изради Плана</b>	Службени лист АПВ, број 26/2022	
<b>Службено гласило у коме је објављена Одлука о доношењу Плана</b>	Службени лист АПВ, број 40/2023	
<b>Површина плана</b>	9775,82 ha	
<b>Обухват плана</b>	Град Зрењанин	КО: Бело Блато, Книћанин, Лукино Село, Перлез и Стајићево
<b>Посебна намена</b>	Заштићено природно добро	

<b>Назив плана</b>	<b>Просторни план подручја посебне намене Парка природе „Слатине у долини Златице“</b>	
<b>Службено гласило у коме је објављена Одлука о изради Плана</b>	Службени лист АПВ, број 16/2023	
<b>Службено гласило у коме је објављена Одлука о доношењу Плана</b>	Службени лист АПВ, број 48/2024	
<b>Површина плана</b>	9281,47 ha	
<b>Обухват плана</b>	Општина Чока	КО: Врбица, Санад, Црна Бара, Чока, Јазово, Падеј, Остојићево
	Град Кикинда	КО: Мокрин
<b>Посебна намена</b>	Заштићено природно добро	

<b>Назив плана</b>	<b>Просторни план подручја посебне намене Парка природе „Јегричка“</b>	
<b>Службено гласило у коме је објављена Одлука о изради Плана</b>	Службени лист АПВ, број 18/2017	
<b>Службено гласило у коме је објављена Одлука о доношењу Плана</b>	Службени лист АПВ, број 37/2024	
<b>Површина плана</b>	8461,95 ha	
<b>Обухват плана</b>	Општина Бачка Паланка	КО: Деспотово
	Општина Врбас	КО: Равно Село, Змајево
	Општина Темерин	КО: Сириг, Темерин
	Општина Србобран	КО Надаљ 1
	Општина Жабаљ	КО: Чуруг, Госпођинци, Жабаљ
<b>Посебна намена</b>	Заштићено природно добро	

<b>Назив плана</b>	<b>Просторни план подручја посебне намене Предела изузетних одлика „Кањишки јараши“</b>	
<b>Службено гласило у коме је објављена Одлука о изради Плана</b>	Службени лист АПВ, број 16/2023	
<b>Службено гласило у коме је објављена Одлука о доношењу Плана</b>	Службени лист АПВ, број 55/2024	
<b>Површина плана</b>	8971,20 ha	
<b>Обухват плана</b>	Општина Кањижа	КО: Хоргош, Мартонош, Кањижа, Мале Пијаце, Велебит, Адорјан, Трешњевац
<b>Посебна намена</b>	Заштићено природно добро	

<b>Назив плана</b>	<b>Просторни план подручја посебне намене бране на Тиси</b>	
<b>Службено гласило у коме је објављена Одлука о изради Плана</b>	Службени лист АПВ, број 50/2021	
<b>Службено гласило у коме је објављена Одлука о доношењу Плана</b>	Службени лист АПВ, број 55/2024	
<b>Површина плана</b>	118,18 ha	
<b>Обухват плана</b>	Општина Бечеј	КО: Бечеј
	Општина Нови Бечеј	КО: Нови Бечеј
<b>Посебна намена</b>	Брана на Тиси	

ТЕМАТСКА КАРТА 1

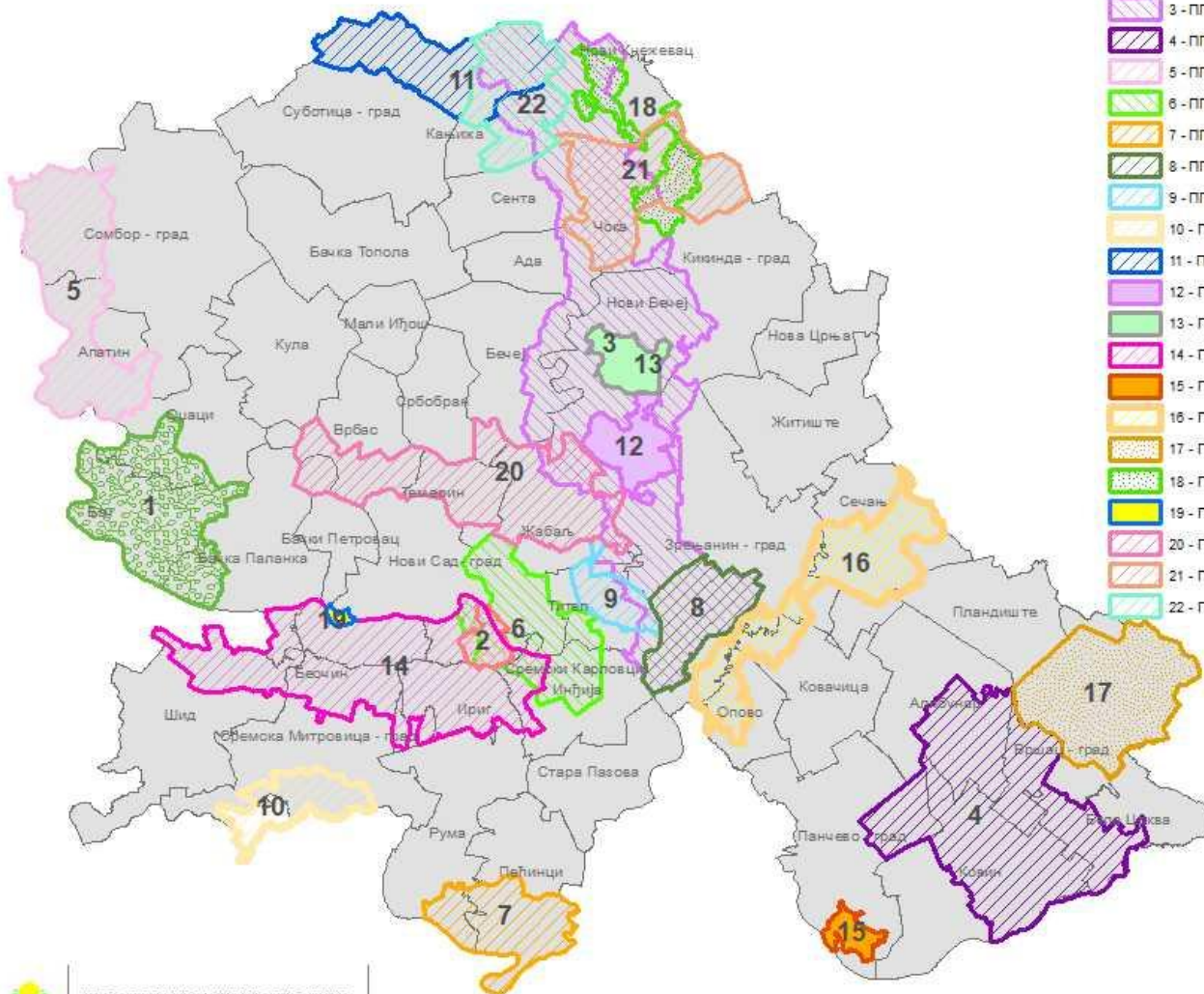


ТЕМАТСКА КАРТА 2-1

СТАЊЕ ПЛАНСКЕ ДОКУМЕНТАЦИЈЕ  
ЗА ЗАШТИЋЕНА ПРИРОДНА И КУЛТУРНА ДОБРА У АП ВОЈВОДИНИ  
- 31. децембар 2024. године -

ПРОСТОРНИ ПЛАНОВИ ПОДРУЧЈА ПОСЕБНЕ НАМЕНЕ  
ДОНЕТИ ПЛАНСКИ ДОКУМЕНТИ

- 1 - ПППН КУЛТУРНОГ ПРЕДЕЛА БАЧ
- 2 - ПППН КУЛТУРНОГ ПРЕДЕЛА СРЕМСКИ КАРЛОВЦИ
- 3 - ПППН МУЛТИФУНКЦИОНАЛНОГ ЕКОЛОШКОГ КОРИДОРА ТИСЕ
- 4 - ПППН СРП "ДЕЛИБЛАТСКА ПЕШЧАРА"
- 5 - ПППН СРП "ТОРЊЕ ПОДУНАВЉЕ"
- 6 - ПППН СРП "КОВИЉСКО-ПЕТРОВАРАДИНСКИ РИТ"
- 7 - ПППН СРП "ОБЕДСКА БАРА"
- 8 - ПППН СРП "ЦАРСКА БАРА"
- 9 - ПППН СРП "ТИТЕЛСКИ БРЕГ"
- 10 - ПППН СРП "ЗАСАВИЦА"
- 11 - ПППН СУВОТИЧКЕ ПУСТАРЕ И ЈЕЗЕРА
- 12 - ПППН ЗЛД "ОКАЊ БАРА" И "РУСАНДА"
- 13 - ПППН СРП "СЛАНО КОПОВО"
- 14 - ПППН ФРУШКЕ ГОРЕ
- 15 - ПППН ПП "ПОЉАВИЦА"
- 16 - ПППН ПИО "ПОТАМИШЕ"
- 17 - ПППН ПРЕДЕЛА ВРШАЧКЕ ПЛАНИНЕ
- 18 - ПППН СРП "ПАШЉАЦИ ВЕЛИКЕ ДРОПЉЕ"
- 19 - ПППН ПП "БЕГЕЧКА ЈАМА"
- 20 - ПППН ПП "ЈЕГРИЧКА"
- 21 - ПППН ПП "СЛАТИНЕ У ДОЛИНИ ЗЛАТИЦЕ"
- 22 - ПППН ПИО "КАЊИШКИ ЈАРАШИ"



ИП ЗАВОД ЗА УРБАНИЗАМ ВОЈВОДИНЕ

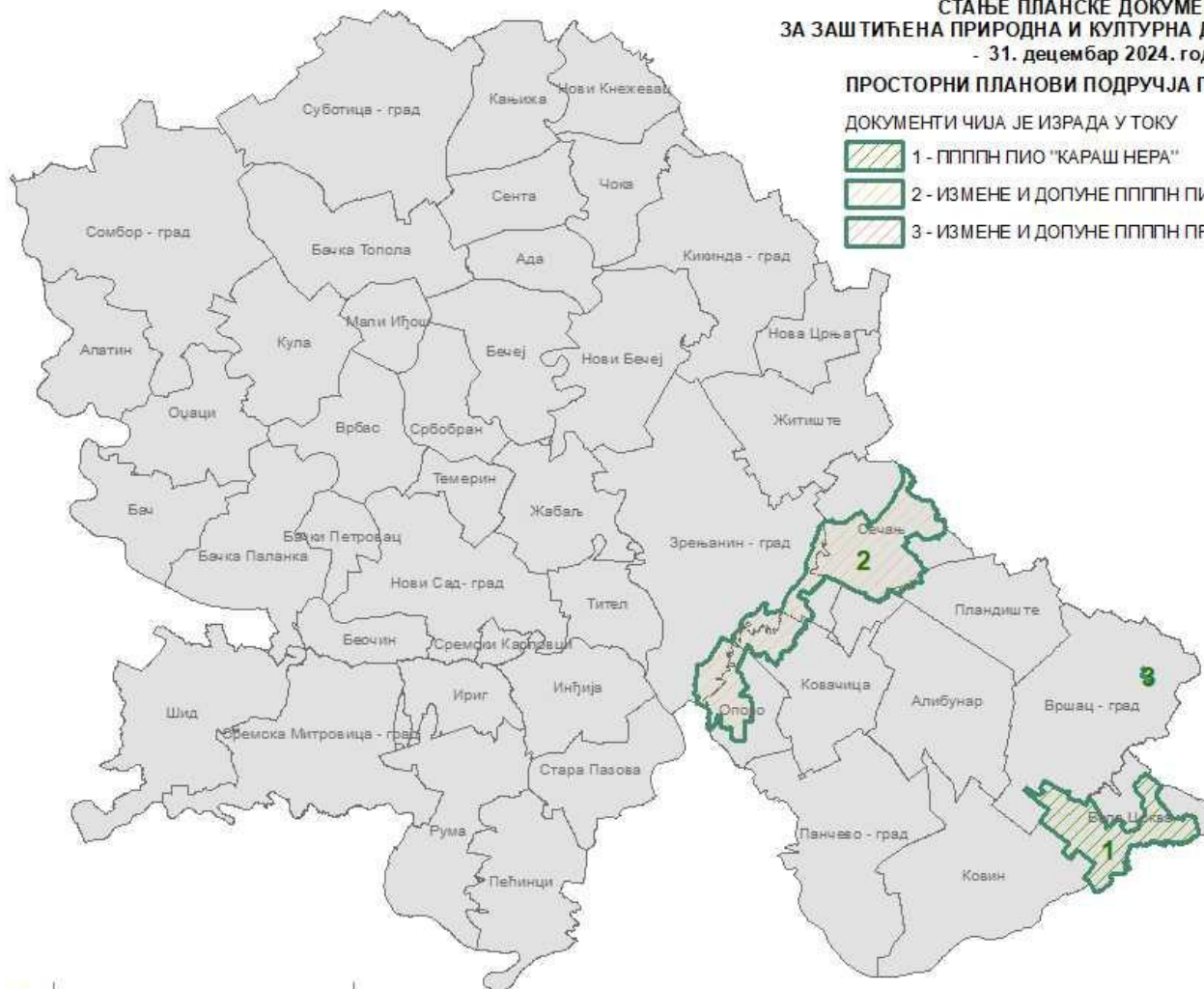
ТЕМАТСКА КАРТА 2-2

СТАЊЕ ПЛАНСКЕ ДОКУМЕНТАЦИЈЕ  
ЗА ЗАШТИЋЕНА ПРИРОДНА И КУЛТУРНА ДОБРА У АП ВОЈВОДИНИ  
- 31. децембар 2024. године -

ПРОСТОРНИ ПЛАНОВИ ПОДРУЧЈА ПОСЕБНЕ НАМЕНЕ

ДОКУМЕНТИ ЧИЈА ЈЕ ИЗРАДА У ТОКУ

- 1 - ПППН ПИО "КАРАШ НЕРА"
- 2 - ИЗМЕНЕ И ДОПУНЕ ПППН ПИО "ПОТАМИШЈЕ"
- 3 - ИЗМЕНЕ И ДОПУНЕ ПППН ПРЕДЕЛА ВРШАЧКЕ ПЛАНИНЕ



ИП ЗАВОД ЗА УРБАНИЗАМ ВОЈВОДИНЕ



ТЕМАТСКА КАРТА 3-1

СТАЊЕ ПЛАНСКЕ ДОКУМЕНТАЦИЈЕ  
ЗА ИНФРАСТРУКТУРНЕ КОРИДОРЕ У АП ВОЈВОДИНИ - КАРТА 1  
- 31. децембар 2024. године -

ПРОСТОРНИ ПЛАНОВИ ПОДРУЧЈА САОБРАЋАЈНИХ ИНФРАСТРУКТУРНИХ  
КОРИДОРА

ДОНЕТИ ПЛАНСКИ ДОКУМЕНТИ

ППППН ИК брзе саобраћајнице 1.6 реда гранични прелаз са  
Мађарском (Бачки Брег)-Сомбор-Кула-Врбас-Србобран-Кикинда-  
гранични прелаз са Румунијом (Наково)

ППП ИК аутопута Е-75 Суботица - Београд (Батајница)

ППП ИК граница Хрватске - Београд (Добановци)

ППППН коридора аутопута Београд - Зрењанин - Нови Сад

ППППН међународног пловног пута Е-80 - Дунав

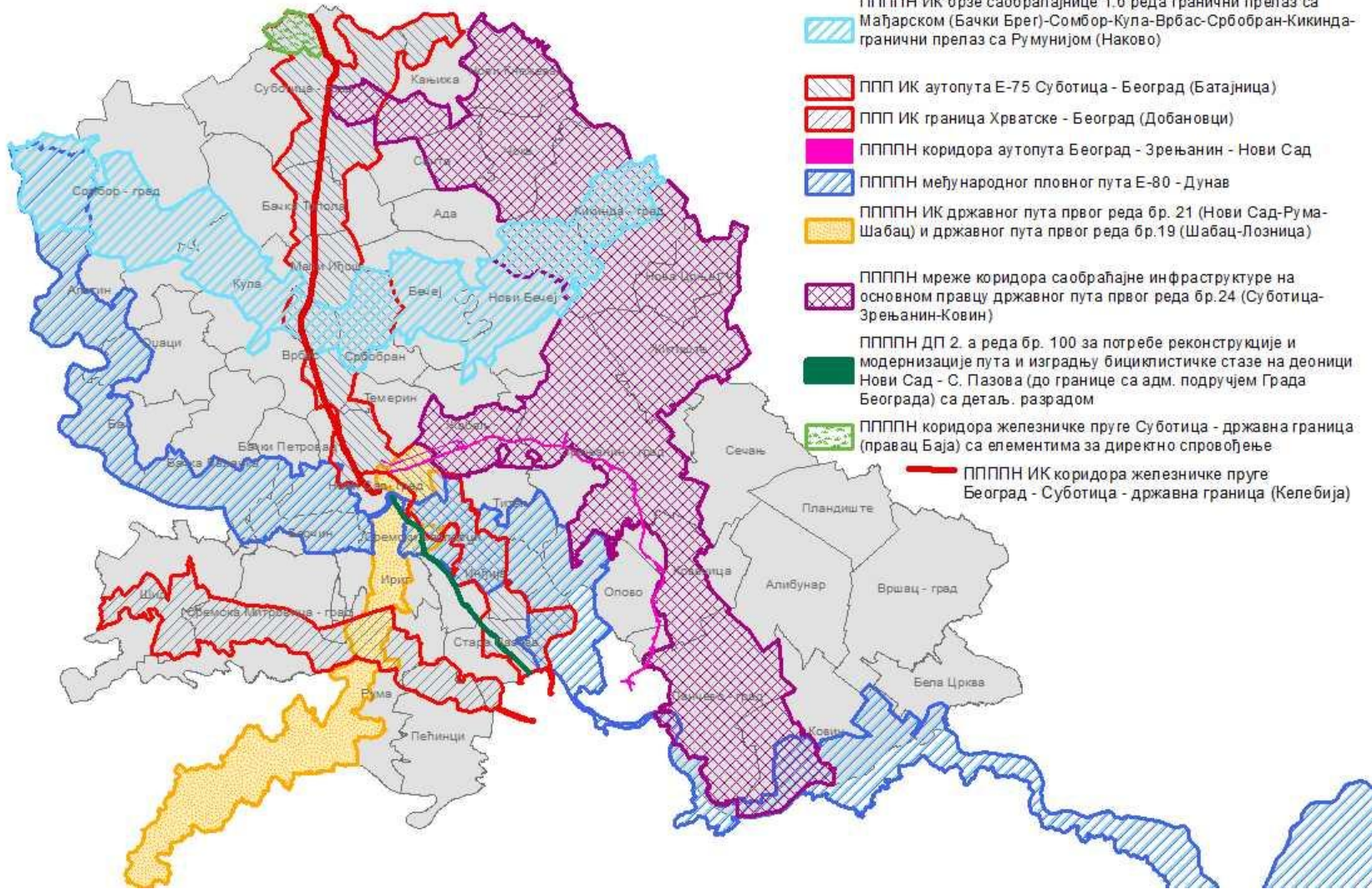
ППППН ИК државног пута првог реда бр. 21 (Нови Сад-Рума-  
Шабац) и државног пута првог реда бр.19 (Шабац-Лозница)

ППППН мреже коридора саобраћајне инфраструктуре на  
основном правцу државног пута првог реда бр.24 (Суботица-  
Зрењанин-Ковин)

ППППН ДП 2. а реда бр. 100 за потребе реконструкције и  
модернизације пута и изградњу бициклическе стазе на деоници  
Нови Сад - С. Пазова (до границе са адм. подручјем Града  
Београда) са детаљ. разрадом

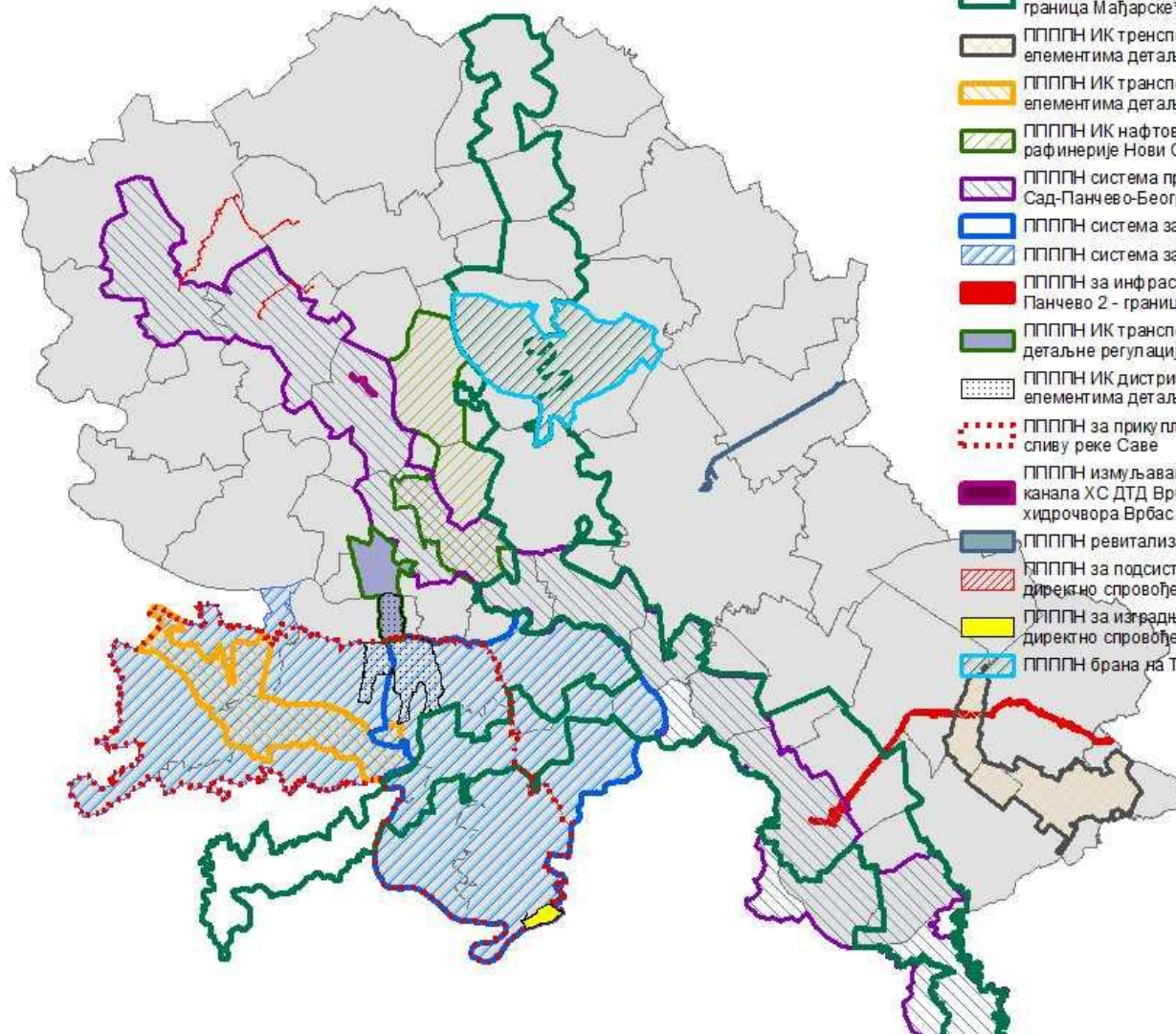
ППППН коридора железничке пруге Суботица - државна граница  
(правац Баја) са елементима за директно спровођење

ППППН ИК коридора железничке пруге  
Београд - Суботица - државна граница (Келебија)



ТЕМАТСКА КАРТА 3-2

СТАЊЕ ПЛАНСКЕ ДОКУМЕНТАЦИЈЕ  
ЗА ИНФРАСТРУКТУРНЕ КОРИДОРЕ У АП ВОЈВОДИНИ - КАРТА 2  
- 31.децембар 2024. године -



ПРОСТОРНИ ПЛАНОВИ ПОДРУЧЈА ОСТАЛИХ ИНФРАСТРУКТУРНИХ  
КОРИДОРА (ЕНЕРГЕТИКА И ВОДОПРИВРЕДА)

ДОНЕТИ ПЛАНСКИ ДОКУМЕНТИ

-  Измене и допуне ПППН магистралног гасовода граница Бугарске - граница Мађарске\*
-  ПППН ИК транспортног гасовода СГС Тилва-Бела Црква са елементима детаљне регулације\*
-  ПППН ИК транспортног гасовода Сремска Митровица-Шид са елементима детаљне регулације\*
-  ПППН ИК нафтовода од сабирно отпремне станице Турија север до рафинерије Нови Сад са елементима детаљне регулације
-  ПППН система продуктовода кроз Републику Србију (Сомбор-Нови Сад-Панчево-Београд-Смедерево-Јагодина-Ниш)
-  ПППН система за водоснабдевање "Источни Срем"
-  ПППН система за наводњавање Срема
-  ПППН за инфраструктурни коридор за далековод 2x400 kV ТС Панчево 2 - граница Румуније
-  ПППН ИК транспортног гасовода Футог-Беочин са елементима детаљне регулације\*
-  ПППН ИК дистрибутивног гасовода Ривица-Јазак-Летенка са елементима детаљне регулације\*
-  ПППН за прикупљање, одвођење и пречишћавање отпадних вода у сливу реке Саве
-  ПППН измуљавања, депоновања и ремедијације седимената дела канала ХС ДТД Врбас-Бездан од ушћа у канал Бечеј-Богојево до хидрочвора Врбас
-  ПППН ревитализације канала Бегеј
-  ПППН за подсистем за наводњавање „Тепечка“ са елементима за директно спровођење
-  ПППН за изградњу насипа код насеља Купиново са елементима за директно спровођење
-  ПППН брана на Тиси

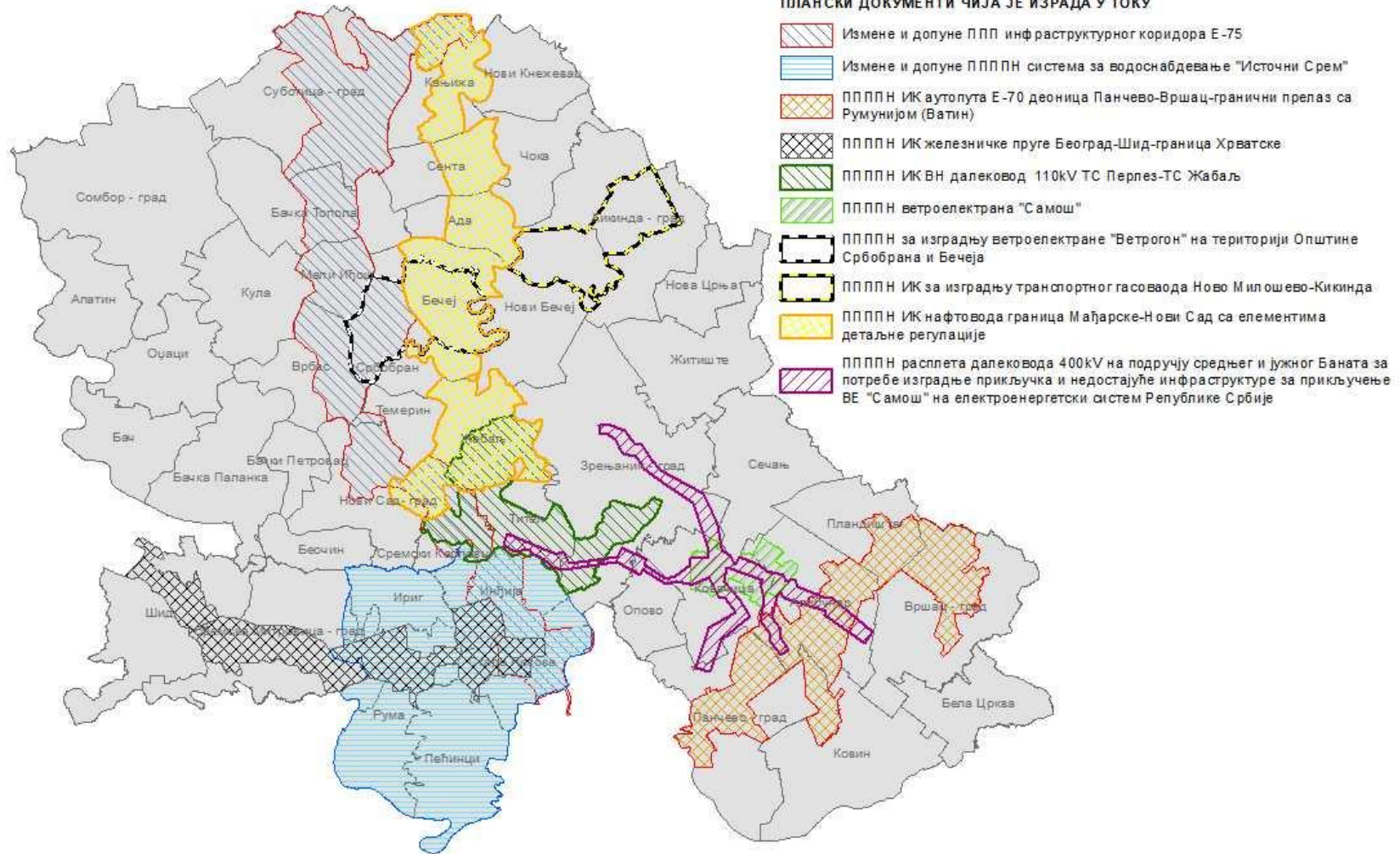
\* НА КАРТИ СУ ПРИКАЗАНИ ОБУХВАТИ ПО ОДЛУЦИ О ИЗРАДИ, КАО И ПОСЕБНЕ НАМЕНЕ ГАСОВОДА

ТЕМАТСКА КАРТА 4

СТАЊЕ ПЛАНСКЕ ДОКУМЕНТАЦИЈЕ  
ЗА ИНФРАСТРУКТУРНЕ КОРИДОРЕ У АП ВОЈВОДИНИ  
- 31. децембар 2024. године -

ПРОСТОРНИ ПЛАНОВИ ПОДРУЧЈА ИНФРАСТРУКТУРНИХ КОРИДОРА

ПППН ИНФРАСТРУКТУРНИХ КОРИДОРА - израда у току  
ПЛАНСКИ ДОКУМЕНТИ ЧИЈА ЈЕ ИЗРАДА У ТОКУ





## Јединица локалне самоуправе: Ада

ЈЛС:	Ада	Шифра ЈЛС:	80012
Насеље:	Број насеља 5	Шифра насеља:	

Назив плана: *Просторни план општине Ада*

Година доношења: 2019, 2021  
Службено гласило: Сл.лист општине Ада бр. 37/19, 44/21

Површина обухваћена планом (ha): 22706,01  
Површина грађевинског подручја насеља\* (ha): 1937,62

Обрађивач: ЈП "Завод за урбанизам Војводине" Нови Сад

ЈЛС:	Ада	Шифра ЈЛС:	80012
Насеље:	Ада	Шифра насеља:	800015

Назив плана: *План генералне регулације за насеља Ада и Мол*

Година доношења: 2016, 2020, 2021, 2023  
Службено гласило: Сл.лист општине Ада бр. 13/16, 4/20, 15/21, 26/21- техн. исправка, 44/21, 43/23

Површина обухваћена планом (ha): 1780,05  
Површина грађевинског подручја насеља\* (ha): 942,75

Обрађивач: ЈП "Завод за урбанизам Војводине" Нови Сад

ЈЛС:	Ада	Шифра ЈЛС:	80012
Насеље:	Ада	Шифра насеља:	800015

Назив плана: *План детаљне регулације фотонапонске соларне електране са трасом прикључног кабловског вода и мултимодног оптичког вода у Ади*

Година доношења: 2022  
Службено гласило: Службени лист општине Ада 34/2022

Површина обухваћена планом (ha): 144  
Површина грађевинског подручја насеља\* (ha):

Обрађивач: IS doo за projektovanje, inženjering i konsalting

\* грађевински реон-по Закону о планирању и изградњи (Службени гласник РС бр. 47/03 и 34/06) , грађевинско подручје насељеног места-по Закону о планирању и изградњи (Службени гласник РС бр. 72/09, 81/09-исправка, 64/10-УС, 24/11, 121/12, 42/13-УС, 50/13-УС, 98/13-УС, 132/14, 145/14 , 83/18, 31/19 , 37/19 - др. Закон, 9/20, 52/21 и 62/23 )  
... податак није достављен

---

ЈЛС:	Ада	Шифра ЈЛС:	80012
Насеље:	<b>Ада</b>	Шифра насеља:	800015

---

**Назив плана:** *План детаљне регулације за далековод 110 кВ Ада-Киkinда 2*

Година доношења: 2014  
Службено гласило: Сл. лист општине Ада бр. 3/14  
Површина обухваћена планом (ha): 152,36  
Површина грађевинског подручја насеља\* (ha): 2,35  
Обрађивач: ЈП "Завод за урбанизам Војводине" Нови Сад

---

ЈЛС:	Ада	Шифра ЈЛС:	80012
Насеље:	<b>Мол</b>	Шифра насеља:	800023

---

**Назив плана:** *План генералне регулације за насеља Ада и Мол*

Година доношења: 2016, 2020, 2021, 2023  
Службено гласило: Сл.лист општине Ада бр. 13/16, 4/20, 15/21, 26/21-техн.исправка, 44/21, 43/23  
Површина обухваћена планом (ha): 1780,05  
Површина грађевинског подручја насеља\* (ha): 774,11  
Обрађивач: ЈП "Завод за урбанизам Војводине" Нови Сад

---

ЈЛС:	Ада	Шифра ЈЛС:	80012
Насеље:	<b>Оборњача</b>	Шифра насеља:	800031

---

**Назив плана:** *Уређајна основа за насељено место Оборњача у ППО Ада*

Година доношења: 2019, 2021  
Службено гласило: Сл.лист општине Ада бр. 37/19, 44/21  
Површина обухваћена планом (ha): 22706,01  
Површина грађевинског подручја насеља\* (ha): 31,43  
Обрађивач: ЈП "Завод за урбанизам Војводине" Нови Сад

\* грађевински реон-по Закону о планирању и изградњи (Службени гласник РС бр. 47/03 и 34/06) , грађевинско подручје насељеног места-по Закону о планирању и изградњи (Службени гласник РС бр. 72/09, 81/09-исправка, 64/10-УС, 24/11, 121/12, 42/13-УС, 50/13-УС, 98/13-УС, 132/14, 145/14 , 83/18, 31/19 , 37/19 - др. Закон, 9/20, 52/21 и 62/23 )  
... податак није достављен

ЈЛС:	Ада	Шифра ЈЛС:	80012
Насеље:	Стеријино	Шифра насеља:	800040

**Назив плана:** *Уређајна основа за насељено место Стеријино у ППО Ада*

Година доношења: 2019, 2021  
Службено гласило: Сл.лист општине Ада бр. 37/19, 44/21

Површина обухваћена планом (ha): 22706,01  
Површина грађевинског подручја насеља\* (ha): 27,99

Обрађивач: ЈП "Завод за урбанизам Војводине" Нови Сад

ЈЛС:	Ада	Шифра ЈЛС:	80012
Насеље:	Утрине	Шифра насеља:	800058

**Назив плана:** *Уређајна основа за насељено место Утрине у ППО Ада*

Година доношења: 2019, 2021  
Службено гласило: Сл.лист општине Ада бр. 37/19, 44/21

Површина обухваћена планом (ha): 22706,01  
Површина грађевинског подручја насеља\* (ha): 123,13

Обрађивач: ЈП "Завод за урбанизам Војводине" Нови Сад

ЈЛС:	Ада	Шифра ЈЛС:	80012
Насеље:	Утрине	Шифра насеља:	800058

**Назив плана:** *План детаљне регулације изворишта, постројења за пречишћавање сирове бунарске воде и постројења за пречишћавање отпадних вода са пратећим објектима за насеља Утрине, Оборњача и Стеријино на кат.парц. 1907 КО Утрине*

Година доношења: 2019  
Службено гласило: Сл. лист општине Ада бр. 37/19

Површина обухваћена планом (ha): 118,41  
Површина грађевинског подручја насеља\* (ha):

Обрађивач: ЈП "Завод за урбанизам Војводине" Нови Сад

\* грађевински реон-по Закону о планирању и изградњи (Службени гласник РС бр. 47/03 и 34/06) , грађевинско подручје насељеног места-по Закону о планирању и изградњи (Службени гласник РС бр. 72/09, 81/09-исправка, 64/10-УС, 24/11, 121/12, 42/13-УС, 50/13-УС, 98/13-УС, 132/14, 145/14 , 83/18, 31/19 , 37/19 - др. Закон, 9/20, 52/21 и 62/23 )  
... податак није достављен

---

**Јединица локалне самоуправе: Алибунар**

---

ЈЛС:	Алибунар	Шифра ЈЛС:	80039
Насеље:	Број насеља 10	Шифра насеља:	

---

**Назив плана:** *Просторни план општине Алибунар*

Година доношења: 2012  
Службено гласило: Сл.лист општине Алибунар бр.12/12

Површина обухваћена планом (ха): 60178,99  
Површина грађевинског подручја насеља\* (ха): 3709,63

Обрађивач: ЈП "Завод за урбанизам Војводине" Нови Сад

---

ЈЛС:	Алибунар	Шифра ЈЛС:	80039
Насеље:	<b>Алибунар</b>	Шифра насеља:	800066

---

**Назив плана:** *План генералне регулације насељеног места Алибунар*

Година доношења: 2017  
Службено гласило: Сл.лист општине Алибунар бр. 31/17

Површина обухваћена планом (ха): 1134,57  
Површина грађевинског подручја насеља\* (ха): 1047,56

Обрађивач: ИНФОПЛАН, Аранђеловац

---

ЈЛС:	Алибунар	Шифра ЈЛС:	80039
Насеље:	<b>Алибунар</b>	Шифра насеља:	800066

---

**Назив плана:** *План детаљне регулације за реконструкцију и доградњу ДВ 110 кV бр. 151/3 ТС Алибунар-ТС Вршац 1, деоница од ТС "Алибунар" до стуба бр. 154 на територији општине Алибунар*

Година доношења: 2021  
Службено гласило: Сл. лист општине Алибунар бр. 11/21

Површина обухваћена планом (ха): 104,4  
Површина грађевинског подручја насеља\* (ха): 1,29

Обрађивач: ЈП "Завод за урбанизам Војводине" Нови Сад

\* грађевински реон-по Закону о планирању и изградњи (Службени гласник РС бр. 47/03 и 34/06) , грађевинско подручје насељеног места-по Закону о планирању и изградњи (Службени гласник РС бр. 72/09, 81/09-исправка, 64/10-УС, 24/11, 121/12, 42/13-УС, 50/13-УС, 98/13-УС, 132/14, 145/14 , 83/18, 31/19 , 37/19 - др. Закон, 9/20, 52/21 и 62/23 )  
... податак није достављен

---

ЈЛС:	Алибунар	Шифра ЈЛС:	80039
Насеље:	<b>Алибунар, Владимировац</b>	Шифра насеља:	800066

---

**Назив плана:** *План детаљне регулације за комплекс "Ветропарк" у КО Алибунар и КО Владимировац*

Година доношења: 2012  
Службено гласило: Сл. лист општине Алибунар бр. 16/12

Површина обухваћена планом (ha): 791

Површина грађевинског подручја насеља\* (ha):

Обрађивач: ЈП "Завод за урбанизам Војводине" Нови Сад

---

ЈЛС:	Алибунар	Шифра ЈЛС:	80039
Насеље:	<b>Алибунар</b>	Шифра насеља:	800066

---

**Назив плана:** *План детаљне регулације за ветрогенераторско поље "Алибунар 1" у југозападном делу од насеља Алибунар*

Година доношења: 2014  
Службено гласило: Сл. лист општине Алибунар бр. 5/14

Површина обухваћена планом (ha): 157,99

Површина грађевинског подручја насеља\* (ha):

Обрађивач: ЈП "Завод за урбанизам Војводине" Нови Сад

---

ЈЛС:	Алибунар	Шифра ЈЛС:	80039
Насеље:	<b>Банатски Карловац</b>	Шифра насеља:	800074

---

**Назив плана:** *План генералне регулације насеља Банатски Карловац*

Година доношења: 2016  
Службено гласило: Сл. лист општине Алибунар бр. 32/16

Површина обухваћена планом (ha): 629,23

Површина грађевинског подручја насеља\* (ha): 404,61

Обрађивач: ЈП "Завод за урбанизам Војводине" Нови Сад

\* грађевински реон-по Закону о планирању и изградњи (Службени гласник РС бр. 47/03 и 34/06) , грађевинско подручје насељеног места-по Закону о планирању и изградњи (Службени гласник РС бр. 72/09, 81/09-исправка, 64/10-УС, 24/11, 121/12, 42/13-УС, 50/13-УС, 98/13-УС, 132/14, 145/14 , 83/18, 31/19 , 37/19 - др. Закон, 9/20, 52/21 и 62/23 )  
... податак није достављен



---

ЈЛС:	Алибунар	Шифра ЈЛС:	80039
Насеље:	<b>Владимировац</b>	Шифра насеља:	800082

---

**Назив плана:** *План генералне регулације насеља Владимировац*

Година доношења: 2017  
Службено гласило: Сл лист општине Алибунар бр. 35/17

Површина обухваћена планом (ha): 614,62  
Површина грађевинског подручја насеља\* (ha): 582,22

Обрађивач: ЈП "Завод за урбанизам Војводине" Нови Сад

---

ЈЛС:	Алибунар	Шифра ЈЛС:	80039
Насеље:	<b>Владимировац</b>	Шифра насеља:	800082

---

**Назив плана:** *План детаљне регулације доводних ДВ 400 kV за комплекс ветроелектране "Банат" у општини Алибунар*

Година доношења: 2022  
Службено гласило: Сл. лист општине Алибунар бр. 34/22

Површина обухваћена планом (ha): 1081,85  
Површина грађевинског подручја насеља\* (ha):

Обрађивач: ЈП "Завод за урбанизам Војводине" Нови Сад

---

ЈЛС:	Алибунар	Шифра ЈЛС:	80039
Насеље:	<b>Добрица</b>	Шифра насеља:	800104

---

**Назив плана:** *Шематски приказ за насељено место Добрица у ППО Алибунар*

Година доношења: 2012  
Службено гласило: Сл.лист општине Алибунар бр.12/12

Површина обухваћена планом (ha): 60178,99  
Површина грађевинског подручја насеља\* (ha): 208,93

Обрађивач: ЈП "Завод за урбанизам Војводине" Нови Сад

\* грађевински реон-по Закону о планирању и изградњи (Службени гласник РС бр. 47/03 и 34/06) , грађевинско подручје насељеног места-по Закону о планирању и изградњи (Службени гласник РС бр. 72/09, 81/09-исправка, 64/10-УС, 24/11, 121/12, 42/13-УС, 50/13-УС, 98/13-УС, 132/14, 145/14 , 83/18, 31/19 , 37/19 - др. Закон, 9/20, 52/21 и 62/23 )  
... податак није достављен

ЈЛС:	Алибунар	Шифра ЈЛС:	80039
Насеље:	<b>Иланџа</b>	Шифра насеља:	800112

**Назив плана:** *Шематски приказ за насељено место Иланџа у ППО Алибунар*

Година доношења: 2012  
Службено гласило: Сл.лист општине Алибунар бр.12/12

Површина обухваћена планом (ha): 60178,99  
Површина грађевинског подручја насеља\* (ha): 210,66

Обрађивач: ЈП "Завод за урбанизам Војводине" Нови Сад

ЈЛС:	Алибунар	Шифра ЈЛС:	80039
Насеље:	<b>Јаношик</b>	Шифра насеља:	800139

**Назив плана:** *Шематски приказ за насељено место Јаношик у ППО Алибунар*

Година доношења: 2012  
Службено гласило: Сл.лист општине Алибунар бр.12/12

Површина обухваћена планом (ha): 60178,99  
Површина грађевинског подручја насеља\* (ha): 107,5

Обрађивач: ЈП "Завод за урбанизам Војводине" Нови Сад

ЈЛС:	Алибунар	Шифра ЈЛС:	80039
Насеље:	<b>Локве</b>	Шифра насеља:	800147

**Назив плана:** *Шематски приказ за насељено место Локве у ППО Алибунар*

Година доношења: 2012  
Службено гласило: Сл.лист општине Алибунар бр.12/12

Површина обухваћена планом (ha): 60178,99  
Површина грађевинског подручја насеља\* (ha): 219,8

Обрађивач: ЈП "Завод за урбанизам Војводине" Нови Сад

\* грађевински реон-по Закону о планирању и изградњи (Службени гласник РС бр. 47/03 и 34/06) , грађевинско подручје насељеног места-по Закону о планирању и изградњи (Службени гласник РС бр. 72/09, 81/09-исправка, 64/10-УС, 24/11, 121/12, 42/13-УС, 50/13-УС, 98/13-УС, 132/14, 145/14 , 83/18, 31/19 , 37/19 - др. Закон, 9/20, 52/21 и 62/23 )  
... податак није достављен

ЈЛС:	Алибунар	Шифра ЈЛС:	80039
Насеље:	Николинци	Шифра насеља:	800155

**Назив плана:** *Шематски приказ за насељено место Николинци у ППО Алибунар*

Година доношења: 2012  
Службено гласило: Сл.лист општине Алибунар бр.12/12

Површина обухваћена планом (ha): 60178,99  
Површина грађевинског подручја насеља\* (ha): 238,29

Обрађивач: ЈП "Завод за урбанизам Војводине" Нови Сад

ЈЛС:	Алибунар	Шифра ЈЛС:	80039
Насеље:	Николинци	Шифра насеља:	800155

**Назив плана:** *План детаљне регулације за ветропарк "Банат 2" у општини Алибунар*

Година доношења: 2022  
Службено гласило: Сл. лист општине Алибунар бр. 34/22

Површина обухваћена планом (ha): 1619  
Површина грађевинског подручја насеља\* (ha):

Обрађивач: ЈП "Завод за урбанизам Војводине" Нови Сад

ЈЛС:	Алибунар	Шифра ЈЛС:	80039
Насеље:	Нови Козјак	Шифра насеља:	800163

**Назив плана:** *Шематски приказ за насељено место Нови Козјак у ППО Алибунар*

Година доношења: 2012  
Службено гласило: Сл.лист општине Алибунар бр.12/12

Површина обухваћена планом (ha): 60178,99  
Површина грађевинског подручја насеља\* (ha): 134,19

Обрађивач: ЈП "Завод за урбанизам Војводине" Нови Сад

\* грађевински реон-по Закону о планирању и изградњи (Службени гласник РС бр. 47/03 и 34/06) , грађевинско подручје насељеног места-по Закону о планирању и изградњи (Службени гласник РС бр. 72/09, 81/09-исправка, 64/10-УС, 24/11, 121/12, 42/13-УС, 50/13-УС, 98/13-УС, 132/14, 145/14 , 83/18, 31/19 , 37/19 - др. Закон, 9/20, 52/21 и 62/23 )  
... податак није достављен

---

ЈЛС:	Алибунар	Шифра ЈЛС:	80039
Насеље:	Нови Козјак, Владимировац, Селеуш	Шифра насеља:	800163

---

**Назив плана:** *План детаљне регулације за ветропарк "Банат" у општини Алибунар*

Година доношења: 2022  
Службено гласило: Сл. лист општине Алибунар бр. 34/22

Површина обухваћена планом (ха): 2200

Површина грађевинског подручја насеља\* (ха):

Обрађивач: ЈП "Завод за урбанизам Војводине" Нови Сад

---

ЈЛС:	Алибунар	Шифра ЈЛС:	80039
Насеље:	Селеуш	Шифра насеља:	800171

---

**Назив плана:** *Шематски приказ за насељено место Селеуш у ППО Алибунар*

Година доношења: 2012  
Службено гласило: Сл.лист општине Алибунар бр.12/12

Површина обухваћена планом (ха): 60178,99

Површина грађевинског подручја насеља\* (ха): 232,02

Обрађивач: ЈП "Завод за урбанизам Војводине" Нови Сад

---

ЈЛС:	Алибунар	Шифра ЈЛС:	80039
Насеље:	Селеуш, Владимировац, Нови Козјак	Шифра насеља:	800171

---

**Назив плана:** *План детаљне регулације за комплекс "Ветроелектране Алибунар" у КО Селеуш, КО Владимировац и КО Нови Козјак*

Година доношења: 2024  
Службено гласило: Сл. лист општине Алибунар бр. 27/24

Површина обухваћена планом (ха): 3469,22

Површина грађевинског подручја насеља\* (ха):

Обрађивач: ЈП "Завод за урбанизам Војводине" Нови Сад

\* грађевински реон-по Закону о планирању и изградњи (Службени гласник РС бр. 47/03 и 34/06) , грађевинско подручје насељеног места-по Закону о планирању и изградњи (Службени гласник РС бр. 72/09, 81/09-исправка, 64/10-УС, 24/11, 121/12, 42/13-УС, 50/13-УС, 98/13-УС, 132/14, 145/14 , 83/18, 31/19 , 37/19 - др. Закон, 9/20, 52/21 и 62/23 )  
... податак није достављен

---

**Јединица локалне самоуправе: Апатин**

---

ЈЛС:	Апатин	Шифра ЈЛС:	80047
Насеље:	Број насеља 5	Шифра насеља:	

---

**Назив плана:** *Просторни план општине Апатин*

Година доношења: 2013  
Службено гласило: Сл.лист општине Апатин бр. 6/13

Површина обухваћена планом (ха): 37998,06  
Површина грађевинског подручја насеља\* (ха): 2295,67

Обрађивач: ЈП "Завод за урбанизам Војводине" Нови Сад

---

ЈЛС:	Апатин	Шифра ЈЛС:	80047
Насеље:	Апатин	Шифра насеља:	800180

---

**Назив плана:** *План генералне регулације Апатина*

Година доношења: 2016  
Службено гласило: Сл.лист општине Апатин бр. 2/16

Површина обухваћена планом (ха): 1378  
Површина грађевинског подручја насеља\* (ха): 1378

Обрађивач: ЈП "Завод за урбанизам Војводине" Нови Сад

---

ЈЛС:	Апатин	Шифра ЈЛС:	80047
Насеље:	Апатин	Шифра насеља:	800180

---

**Назив плана:** *План детаљне регулације за блок 15 и делове блокова 9 и 14 у Апатину*

Година доношења: 2021  
Службено гласило: Сл. лист општине Апатин бр. 1/21

Површина обухваћена планом (ха): 14,01  
Површина грађевинског подручја насеља\* (ха): 14,01

Обрађивач: ЈП "Завод за урбанизам Војводине" Нови Сад

\* грађевински реон-по Закону о планирању и изградњи (Службени гласник РС бр. 47/03 и 34/06) , грађевинско подручје насељеног места-по Закону о планирању и изградњи (Службени гласник РС бр. 72/09, 81/09-исправка, 64/10-УС, 24/11, 121/12, 42/13-УС, 50/13-УС, 98/13-УС, 132/14, 145/14 , 83/18, 31/19 , 37/19 - др. Закон, 9/20, 52/21 и 62/23 )  
... податак није достављен

ЈЛС:	Апатин	Шифра ЈЛС:	80047
Насеље:	<b>Апатин</b>	Шифра насеља:	800180

**Назив плана:** *План детаљне регулације дела блока 112 у Апатину*

Година доношења: 2015  
Службено гласило: Сл. лист општине Апатин бр. 4/15

Површина обухваћена планом (ha): 2,99  
Површина грађевинског подручја насеља\* (ha): 2,99

Обрађивач: ЈП "Завод за урбанизам Војводине" Нови Сад

ЈЛС:	Апатин	Шифра ЈЛС:	80047
Насеље:	<b>Апатин</b>	Шифра насеља:	800180

**Назив плана:** *План детаљне регулације дела блока 52 у Апатину*

Година доношења: 2014  
Службено гласило: Сл. лист општине Апатин бр. 3/14

Површина обухваћена планом (ha): 8,88  
Површина грађевинског подручја насеља\* (ha): 8,88

Обрађивач: ЈП "Завод за урбанизам Војводине" Нови Сад

ЈЛС:	Апатин	Шифра ЈЛС:	80047
Насеље:	<b>Апатин</b>	Шифра насеља:	800180

**Назив плана:** *План детаљне регулације пречистача отпадних вода и камионског терминала са припадајућом инфраструктуром у Апатину*

Година доношења: 2012, 2014  
Службено гласило: Сл. лист општине Апатин бр. 2/12. 3/14

Површина обухваћена планом (ha): 190,21  
Површина грађевинског подручја насеља\* (ha): 190,21

Обрађивач: ЈП "Завод за урбанизам Војводине" Нови Сад

\* грађевински реон-по Закону о планирању и изградњи (Службени гласник РС бр. 47/03 и 34/06) , грађевинско подручје насељеног места-по Закону о планирању и изградњи (Службени гласник РС бр. 72/09, 81/09-исправка, 64/10-УС, 24/11, 121/12, 42/13-УС, 50/13-УС, 98/13-УС, 132/14, 145/14 , 83/18, 31/19 , 37/19 - др. Закон, 9/20, 52/21 и 62/23 )  
... податак није достављен

---

ЈЛС:	Апатин	Шифра ЈЛС:	80047
Насеље:	Купусина	Шифра насеља:	800198

---

**Назив плана:** *Шематски приказ за насељено место Купусина у ППО Апатин*

Година доношења: 2013  
Службено гласило: Сл.лист општине Апатин бр. 6/13

Површина обухваћена планом (ha): 37998,06  
Површина грађевинског подручја насеља\* (ha): 242,74

Обрађивач: ЈП "Завод за урбанизам Војводине" Нови Сад

---

ЈЛС:	Апатин	Шифра ЈЛС:	80047
Насеље:	Пригревица	Шифра насеља:	800201

---

**Назив плана:** *Шематски приказ за насељено место Пригревица у ППО Апатин*

Година доношења: 2013  
Службено гласило: Сл.лист општине Апатин бр. 6/13

Површина обухваћена планом (ha): 37998,06  
Површина грађевинског подручја насеља\* (ha): 406,98

Обрађивач: ЈП "Завод за урбанизам Војводине" Нови Сад

---

ЈЛС:	Апатин	Шифра ЈЛС:	80047
Насеље:	Свилојево	Шифра насеља:	800210

---

**Назив плана:** *Шематски приказ за насељено место Свилојево у ППО Апатин*

Година доношења: 2013  
Службено гласило: Сл.лист општине Апатин бр. 6/13

Површина обухваћена планом (ha): 37998,06  
Површина грађевинског подручја насеља\* (ha): 177,89

Обрађивач: ЈП "Завод за урбанизам Војводине" Нови Сад

\* грађевински реон-по Закону о планирању и изградњи (Службени гласник РС бр. 47/03 и 34/06) , грађевинско подручје насељеног места-по Закону о планирању и изградњи (Службени гласник РС бр. 72/09, 81/09-исправка, 64/10-УС, 24/11, 121/12, 42/13-УС, 50/13-УС, 98/13-УС, 132/14, 145/14 , 83/18, 31/19 , 37/19 - др. Закон, 9/20, 52/21 и 62/23 )  
... податак није достављен

---

ЈЛС:	Апатин	Шифра ЈЛС:	80047
Насеље:	<b>Сонта</b>	Шифра насеља:	800228

---

**Назив плана:** *Шематски приказ за насељено место Сонта у ППО Апатин*

Година доношења: 2013  
Службено гласило: Сл.лист општине Апатин бр. 6/13

Површина обухваћена планом (ha): 37998,06  
Површина грађевинског подручја насеља\* (ha): 439,78

Обрађивач: ЈП "Завод за урбанизам Војводине" Нови Сад

---

ЈЛС:	Апатин	Шифра ЈЛС:	80047
Насеље:	<b>Сонта</b>	Шифра насеља:	800228

---

**Назив плана:** *План детаљне регулације железничке триангле између магистралне пруге бр. 110, Суботица-Богојево-државна граница и регионалне пруге бр. 207, Нови Сад- Оџаци-Богојево у КО Сонта*

Година доношења: 2024  
Службено гласило: Сл. лист општине Апатин бр. 25/24

Површина обухваћена планом (ha): 7,77  
Површина грађевинског подручја насеља\* (ha):

Обрађивач: ЈП "Завод за урбанизам Војводине" Нови Сад

\* грађевински реон-по Закону о планирању и изградњи (Службени гласник РС бр. 47/03 и 34/06) , грађевинско подручје насељеног места-по Закону о планирању и изградњи (Службени гласник РС бр. 72/09, 81/09-исправка, 64/10-УС, 24/11, 121/12, 42/13-УС, 50/13-УС, 98/13-УС, 132/14, 145/14 , 83/18, 31/19 , 37/19 - др. Закон, 9/20, 52/21 и 62/23 )  
... податак није достављен



---

**Јединица локалне самоуправе: Бач**

---

ЈЛС:	Бач	Шифра ЈЛС:	80055
Насеље:	Број насеља 6	Шифра насеља:	

---

**Назив плана:** *Просторни план општине Бач*

Година доношења: 2015  
Службено гласило: Сл.лист општине Бач бр. 8/15, 9/15- (текст Плана)  
Површина обухваћена планом (ha): 36727,16  
Површина грађевинског подручја насеља\* (ha): 1655,61  
Обрађивач: ЈП "Завод за урбанизам Војводине" Нови Сад

---

ЈЛС:	Бач	Шифра ЈЛС:	80055
Насеље:	Бач	Шифра насеља:	800236

---

**Назив плана:** *План генералне регулације насеља Бач*

Година доношења: 2018, 2024  
Службено гласило: Сл.лист општине Бач бр. 3/18, 34/24  
Површина обухваћена планом (ha): 629,78  
Површина грађевинског подручја насеља\* (ha): 575,61  
Обрађивач: ЈП "Завод за урбанизам Војводине" Нови Сад

---

ЈЛС:	Бач	Шифра ЈЛС:	80055
Насеље:	Бач	Шифра насеља:	800236

---

**Назив плана:** *План детаљне регулације радне зоне- локација 1А у КО Бач*

Година доношења: 2018  
Службено гласило: Сл. лист општине Бач бр. 26/18  
Површина обухваћена планом (ha): 36,34  
Површина грађевинског подручја насеља\* (ha):  
Обрађивач: ЈП "Завод за урбанизам Војводине" Нови Сад

---

\* грађевински реон-по Закону о планирању и изградњи (Службени гласник РС бр. 47/03 и 34/06) , грађевинско подручје насељеног места-по Закону о планирању и изградњи (Службени гласник РС бр. 72/09, 81/09-исправка, 64/10-УС, 24/11, 121/12, 42/13-УС, 50/13-УС, 98/13-УС, 132/14, 145/14 , 83/18, 31/19 , 37/19 - др. Закон, 9/20, 52/21 и 62/23 )  
... податак није достављен

---

ЈЛС:	Бач	Шифра ЈЛС:	80055
Насеље:	Бач	Шифра насеља:	800236

---

**Назив плана:** *План детаљне регулације за просторну целину "Древни Бач са тврђавом"*

Година доношења: 2024  
Службено гласило: Сл. лист општине Бач бр. 27/24

Површина обухваћена планом (ha): 33,61

Површина грађевинског подручја насеља\* (ha):

Обрађивач: ЈП "Завод за урбанизам Војводине" Нови Сад

---

ЈЛС:	Бач	Шифра ЈЛС:	80055
Насеље:	Бачко Ново Село	Шифра насеља:	800244

---

**Назив плана:** *Шематски приказ за насељено место Бач.Ново Село у ППО Бач*

Година доношења: 2015  
Службено гласило: Сл.лист општине Бач бр. 8/15, 9/15

Површина обухваћена планом (ha): 36727,16

Површина грађевинског подручја насеља\* (ha): 75,34

Обрађивач: ЈП "Завод за урбанизам Војводине" Нови Сад

---

ЈЛС:	Бач	Шифра ЈЛС:	80055
Насеље:	Бачко Ново Село	Шифра насеља:	800244

---

**Назив плана:** *План детаљне регулације за комплекс марине у Бачком Новом Селу*

Година доношења: 2012  
Службено гласило: Сл. лист општине Бач бр. 13/12

Површина обухваћена планом (ha): 15,47

Површина грађевинског подручја насеља\* (ha):

Обрађивач: ЈП "Завод за урбанизам Војводине" Нови Сад

\* грађевински реон-по Закону о планирању и изградњи (Службени гласник РС бр. 47/03 и 34/06) , грађевинско подручје насељеног места-по Закону о планирању и изградњи (Службени гласник РС бр. 72/09, 81/09-исправка, 64/10-УС, 24/11, 121/12, 42/13-УС, 50/13-УС, 98/13-УС, 132/14, 145/14 , 83/18, 31/19 , 37/19 - др. Закон, 9/20, 52/21 и 62/23 )  
... податак није достављен

ЈЛС:	Бач	Шифра ЈЛС:	80055
Насеље:	<b>Бођани</b>	Шифра насеља:	800252

**Назив плана:** *Шематски приказ за насељено место Бођани у ППО Бач*

Година доношења: 2015  
Службено гласило: Сл.лист општине Бач бр. 8/15, 9/15

Површина обухваћена планом (ха): 36727,16  
Површина грађевинског подручја насеља\* (ха): 90,33

Обрађивач: ЈП "Завод за урбанизам Војводине" Нови Сад

ЈЛС:	Бач	Шифра ЈЛС:	80055
Насеље:	<b>Вајска</b>	Шифра насеља:	800279

**Назив плана:** *Шематски приказ за насељено место Вајска у ППО Бач*

Година доношења: 2015  
Службено гласило: Сл.лист општине Бач бр. 8/15, 9/15

Површина обухваћена планом (ха): 36727,16  
Површина грађевинског подручја насеља\* (ха): 243,51

Обрађивач: ЈП "Завод за урбанизам Војводине" Нови Сад

ЈЛС:	Бач	Шифра ЈЛС:	80055
Насеље:	<b>Вајска</b>	Шифра насеља:	800279

**Назив плана:** *План детаљне регулације туристичко-спортско-рекреативног комплекса "Језеро Провала" у КО Вајска*

Година доношења: 2018  
Службено гласило: Сл. лист општине Бач бр. 3/18

Површина обухваћена планом (ха): 70,67  
Површина грађевинског подручја насеља\* (ха):

Обрађивач: ЈП "Завод за урбанизам Војводине" Нови Сад

\* грађевински реон-по Закону о планирању и изградњи (Службени гласник РС бр. 47/03 и 34/06) , грађевинско подручје насељеног места-по Закону о планирању и изградњи (Службени гласник РС бр. 72/09, 81/09-исправка, 64/10-УС, 24/11, 121/12, 42/13-УС, 50/13-УС, 98/13-УС, 132/14, 145/14 , 83/18, 31/19 , 37/19 - др. Закон, 9/20, 52/21 и 62/23 )  
... податак није достављен

---

ЈЛС:	Бач	Шифра ЈЛС:	80055
Насеље:	<b>Вајска</b>	Шифра насеља:	800279

---

**Назив плана:** *План детаљне регулације северног дела насеља Вајска (потес Урбаријал)*

Година доношења: 2019  
Службено гласило: Сл. лист општине Бач бр. 23/19

Површина обухваћена планом (ha): 19,19  
Површина грађевинског подручја насеља\* (ha): 16,29

Обрађивач: ЈП "Завод за урбанизам Војводине" Нови Сад

---

ЈЛС:	Бач	Шифра ЈЛС:	80055
Насеље:	<b>Плавна</b>	Шифра насеља:	800287

---

**Назив плана:** *Шематски приказ за насељено место Плавна у ППО Бач*

Година доношења: 2015  
Службено гласило: Сл.лист општине Бач бр. 8/15, 9/15

Површина обухваћена планом (ha): 36727,16  
Површина грађевинског подручја насеља\* (ha): 125,29

Обрађивач: ЈП "Завод за урбанизам Војводине" Нови Сад

---

ЈЛС:	Бач	Шифра ЈЛС:	80055
Насеље:	<b>Селенча</b>	Шифра насеља:	800295

---

**Назив плана:** *Шематски приказ за насељено место Селенча у ППО Бач*

Година доношења: 2015  
Службено гласило: Сл.лист општине Бач бр. 8/15, 9/15

Површина обухваћена планом (ha): 36727,16  
Површина грађевинског подручја насеља\* (ha): 350,38

Обрађивач: ЈП "Завод за урбанизам Војводине" Нови Сад

\* грађевински реон-по Закону о планирању и изградњи (Службени гласник РС бр. 47/03 и 34/06) , грађевинско подручје насељеног места-по Закону о планирању и изградњи (Службени гласник РС бр. 72/09, 81/09-исправка, 64/10-УС, 24/11, 121/12, 42/13-УС, 50/13-УС, 98/13-УС, 132/14, 145/14 , 83/18, 31/19 , 37/19 - др. Закон, 9/20, 52/21 и 62/23 )  
... податак није достављен

---

**Јединица локалне самоуправе: Бачка Паланка**

---

ЈЛС:	Бачка Паланка	Шифра ЈЛС:	80063
Насеље:	Број насеља 14	Шифра насеља:	

---

**Назив плана:** *Просторни план општине Бачка Паланка*

Година доношења: 2012, 2019  
Службено гласило: Сл.лист општине Бач.Паланка бр. 20/12, 25/19

Површина обухваћена планом (ha): 57865,15  
Површина грађевинског подручја насеља\* (ha): 4710,04

Обрађивач: ЈП "Завод за урбанизам Војводине" Нови Сад

---

ЈЛС:	Бачка Паланка	Шифра ЈЛС:	80063
Насеље:	Бачка Паланка	Шифра насеља:	800309

---

**Назив плана:** *План генералне регулације Бачка Паланка*

Година доношења: 2020, 2022  
Службено гласило: Сл.лист општине Бач. Паланка бр. 12/20, 9/22

Површина обухваћена планом (ha): 2702,5  
Површина грађевинског подручја насеља\* (ha): 1892,9

Обрађивач: ЈП "Стандард", Бачка Паланка

---

ЈЛС:	Бачка Паланка	Шифра ЈЛС:	80063
Насеље:	Бачка Паланка	Шифра насеља:	800309

---

**Назив плана:** *План детаљне регулације приобалне зоне Бачка Паланка*

Година доношења: 2018  
Службено гласило: Сл. лист општине Бачка Паланка бр. 9/18

Површина обухваћена планом (ha): 387,71  
Површина грађевинског подручја насеља\* (ha): 387,71

Обрађивач: ЈП "Завод за урбанизам Војводине" Нови Сад

\* грађевински реон-по Закону о планирању и изградњи (Службени гласник РС бр. 47/03 и 34/06) , грађевинско подручје насељеног места-по Закону о планирању и изградњи (Службени гласник РС бр. 72/09, 81/09-исправка, 64/10-УС, 24/11, 121/12, 42/13-УС, 50/13-УС, 98/13-УС, 132/14, 145/14 , 83/18, 31/19 , 37/19 - др. Закон, 9/20, 52/21 и 62/23 )  
... податак није достављен

ЈЛС:	Бачка Паланка	Шифра ЈЛС:	80063
Насеље:	<b>Бачка Паланка</b>	Шифра насеља:	800309

**Назив плана:** *План детаљне регулације дела блока 31 у Бачкој Паланци*

Година доношења: 2011  
Службено гласило: Сл. лист општине Бачка Паланка бр. 36/11

Површина обухваћена планом (ha): 6,31  
Површина грађевинског подручја насеља\* (ha): 6,31

Обрађивач: ЈП "Дирекција за изградњу Општине Бачка Паланка"

ЈЛС:	Бачка Паланка	Шифра ЈЛС:	80063
Насеље:	<b>Бачка Паланка</b>	Шифра насеља:	800309

**Назив плана:** *План детаљне регулације дела блока 24 и 29 у Бачкој Паланци*

Година доношења: 2007, 2018, 2024  
Службено гласило: Сл. лист општине Бачка Паланка бр. 3/07, 10/18, 40/24

Површина обухваћена планом (ha): 4,98  
Површина грађевинског подручја насеља\* (ha): 4,98

Обрађивач: ЈП за урбанизам, грађ. земљиште, стамбено-комуналне послове и путеве "Стандард", Бачка Паланка

ЈЛС:	Бачка Паланка	Шифра ЈЛС:	80063
Насеље:	<b>Бачка Паланка</b>	Шифра насеља:	800309

**Назив плана:** *План детаљне регулације блока 50 у Бачкој Паланци*

Година доношења: 2021  
Службено гласило: Сл. лист општине Бачка Паланка бр. 17/21

Површина обухваћена планом (ha): 13,29  
Површина грађевинског подручја насеља\* (ha): 13,39

Обрађивач: ЈП "Стандард" Бачка Паланка

\* грађевински реон-по Закону о планирању и изградњи (Службени гласник РС бр. 47/03 и 34/06) , грађевинско подручје насељеног места-по Закону о планирању и изградњи (Службени гласник РС бр. 72/09, 81/09-исправка, 64/10-УС, 24/11, 121/12, 42/13-УС, 50/13-УС, 98/13-УС, 132/14, 145/14 , 83/18, 31/19 , 37/19 - др. Закон, 9/20, 52/21 и 62/23 )  
... податак није достављен

---

ЈЛС:	Бачка Паланка	Шифра ЈЛС:	80063
Насеље:	<b>Бачка Паланка</b>	Шифра насеља:	800309

---

**Назив плана:** *План детаљне регулације блока 100 и делова блокова 94 и 101 у Бачкој Паланци*

Година доношења: 2009  
Службено гласило: Сл. лист општине Бачка Паланка бр. 12/09

Површина обухваћена планом (ha): 23,27  
Површина грађевинског подручја насеља\* (ha): 23,27

Обрађивач: ЈП "Стандард" Бачка Паланка

---

ЈЛС:	Бачка Паланка	Шифра ЈЛС:	80063
Насеље:	<b>Бачка Паланка</b>	Шифра насеља:	800309

---

**Назив плана:** *План детаљне регулације блока 105 и делова блокова 102 и 103 у Бачкој Паланци*

Година доношења: 2015  
Службено гласило: Сл. лист општине Бачка Паланка бр. 24/15

Површина обухваћена планом (ha): 27,81  
Површина грађевинског подручја насеља\* (ha): 27,81

Обрађивач: ЈП "Дирекција за изградњу Општине Бачка Паланка"

---

ЈЛС:	Бачка Паланка	Шифра ЈЛС:	80063
Насеље:	<b>Бачка Паланка</b>	Шифра насеља:	800309

---

**Назив плана:** *План детаљне регулације дела блока 25 у Бачкој Паланци*

Година доношења: 2009  
Службено гласило: Сл. лист општине Бачка Паланка бр. 10/09

Површина обухваћена планом (ha): 7,79  
Површина грађевинског подручја насеља\* (ha): 7,79

Обрађивач: ЈП "Стандард" Бачка Паланка

\* грађевински реон-по Закону о планирању и изградњи (Службени гласник РС бр. 47/03 и 34/06) , грађевинско подручје насељеног места-по Закону о планирању и изградњи (Службени гласник РС бр. 72/09, 81/09-исправка, 64/10-УС, 24/11, 121/12, 42/13-УС, 50/13-УС, 98/13-УС, 132/14, 145/14 , 83/18, 31/19 , 37/19 - др. Закон, 9/20, 52/21 и 62/23 )  
... податак није достављен

---

ЈЛС:	Бачка Паланка	Шифра ЈЛС:	80063
Насеље:	<b>Бачка Паланка</b>	Шифра насеља:	800309

---

**Назив плана:** *План детаљне регулације делова блока 12 и 51 у Бачкој Паланци - "Меркур"*

Година доношења: 2023, 2024  
Службено гласило: Сл. лист општине Бачка Паланка бр. 27/23, 9/24, 10/24

Површина обухваћена планом (ha): 2,68  
Површина грађевинског подручја насеља\* (ha): 2,68

Обрађивач: ЈП "Стандард", Бачка Паланка

---

ЈЛС:	Бачка Паланка	Шифра ЈЛС:	80063
Насеље:	<b>Бачка Паланка</b>	Шифра насеља:	800309

---

**Назив плана:** *План детаљне регулације градског гробља у Бачкој Паланци*

Година доношења: 2015  
Службено гласило: Сл. лист општине Бачка Паланка бр. 15/15

Површина обухваћена планом (ha): 20,26  
Површина грађевинског подручја насеља\* (ha): 20,26

Обрађивач: ЈП "Дирекција за изградњу Општине Бачка Паланка"

---

ЈЛС:	Бачка Паланка	Шифра ЈЛС:	80063
Насеље:	<b>Бачка Паланка</b>	Шифра насеља:	800309

---

**Назив плана:** *План детаљне регулације граничног прелаза "Бачка Паланка"*

Година доношења: 2010  
Службено гласило: Сл. лист општине Бачка Паланка бр. 21/10

Површина обухваћена планом (ha): 6,86  
Површина грађевинског подручја насеља\* (ha): 6,86

Обрађивач: ЈП "Завод за урбанизам Војводине" Нови Сад

\* грађевински реон-по Закону о планирању и изградњи (Службени гласник РС бр. 47/03 и 34/06) , грађевинско подручје насељеног места-по Закону о планирању и изградњи (Службени гласник РС бр. 72/09, 81/09-исправка, 64/10-УС, 24/11, 121/12, 42/13-УС, 50/13-УС, 98/13-УС, 132/14, 145/14 , 83/18, 31/19 , 37/19 - др. Закон, 9/20, 52/21 и 62/23 )  
... податак није достављен



---

ЈЛС:	Бачка Паланка	Шифра ЈЛС:	80063
Насеље:	<b>Бачка Паланка</b>	Шифра насеља:	800309

---

**Назив плана:** *План детаљне регулације комплекса пиваре "Carlsberg Srbija"*

Година доношења: 2007  
Службено гласило: Сл. лист општине Бачка Паланка бр. 9/07

Површина обухваћена планом (ha): 15,14  
Површина грађевинског подручја насеља\* (ha): 15,14

Обрађивач: ЈП "Завод за урбанизам Војводине" Нови Сад

---

ЈЛС:	Бачка Паланка	Шифра ЈЛС:	80063
Насеље:	<b>Бачка Паланка</b>	Шифра насеља:	800309

---

**Назив плана:** *План детаљне регулације Обровачки пут (блок 39 и делови блокова 30, 29, 38 и 44) у Бачкој Паланци*

Година доношења: 2013, 2018  
Службено гласило: Сл. лист општине Бачка Паланка бр. 20/13, 11/18

Површина обухваћена планом (ha): 7,16  
Површина грађевинског подручја насеља\* (ha): 7,16

Обрађивач: ЈП "Дирекција за изградњу Општине Бачка Паланка", ЈП "Стандард" Бачка Паланка

---

ЈЛС:	Бачка Паланка	Шифра ЈЛС:	80063
Насеље:	<b>Бачка Паланка</b>	Шифра насеља:	800309

---

**Назив плана:** *План детаљне регулације ромског насеља "Черга" и улице Кордунашка у Бачкој Паланци*

Година доношења: 2017  
Службено гласило: Сл. лист општине Бачка Паланка бр. 16/17

Површина обухваћена планом (ha): 2,43  
Површина грађевинског подручја насеља\* (ha): 2,43

Обрађивач: ЈП "Стандард" Бачка Паланка

\* грађевински реон-по Закону о планирању и изградњи (Службени гласник РС бр. 47/03 и 34/06) , грађевинско подручје насељеног места-по Закону о планирању и изградњи (Службени гласник РС бр. 72/09, 81/09-исправка, 64/10-УС, 24/11, 121/12, 42/13-УС, 50/13-УС, 98/13-УС, 132/14, 145/14 , 83/18, 31/19 , 37/19 - др. Закон, 9/20, 52/21 и 62/23 )  
... податак није достављен

ЈЛС:	Бачка Паланка	Шифра ЈЛС:	80063
Насеље:	<b>Бачка Паланка</b>	Шифра насеља:	800309

**Назив плана:** *План детаљне регулације за блокове 76, 77, 77а, 81, 82, 82а, 82б, 86 и 87 у Бачкој Паланци*

Година доношења: 2012  
Службено гласило: Сл. лист општине Бачка Паланка бр. 23/12

Површина обухваћена планом (ха): 162,13  
Површина грађевинског подручја насеља\* (ха): 162,13

Обрађивач: ЈП "Дирекција за изградњу Општине Бачка Паланка"

ЈЛС:	Бачка Паланка	Шифра ЈЛС:	80063
Насеље:	<b>Бачка Паланка</b>	Шифра насеља:	800309

**Назив плана:** *План детаљне регулације радне зоне "Заграда" у Бачкој Паланци*

Година доношења: 2016  
Службено гласило: Сл. лист општине Бачка Паланка бр. 5/16

Површина обухваћена планом (ха): 92,9  
Површина грађевинског подручја насеља\* (ха):

Обрађивач: ЈП "Дирекција за изградњу Општине Бачка Паланка"

ЈЛС:	Бачка Паланка	Шифра ЈЛС:	80063
Насеље:	<b>Бачка Паланка</b>	Шифра насеља:	800309

**Назив плана:** *План детаљне регулације моста преко Дунава код Бачке Паланке*

Година доношења: 2016, 2024  
Службено гласило: Сл. лист општине Бачка Паланка бр. 22/16, 12/24

Површина обухваћена планом (ха): 37,62  
Површина грађевинског подручја насеља\* (ха): 4,8

Обрађивач: ЈП "Дирекција за изградњу Општине Бачка Паланка"

\* грађевински реон-по Закону о планирању и изградњи (Службени гласник РС бр. 47/03 и 34/06) , грађевинско подручје насељеног места-по Закону о планирању и изградњи (Службени гласник РС бр. 72/09, 81/09-исправка, 64/10-УС, 24/11, 121/12, 42/13-УС, 50/13-УС, 98/13-УС, 132/14, 145/14 , 83/18, 31/19 , 37/19 - др. Закон, 9/20, 52/21 и 62/23 )  
... податак није достављен

ЈЛС:	Бачка Паланка	Шифра ЈЛС:	80063
Насеље:	<b>Бачка Паланка</b>	Шифра насеља:	800309

**Назив плана:** *План детаљне регулације дела јужне радне зоне- трансфер станица у Бачкој Паланци*

Година доношења: 2021  
Службено гласило: Сл. лист општине Бачка Паланка бр. 2/21

Површина обухваћена планом (ha): 41,85  
Површина грађевинског подручја насеља\* (ha): 41,85

Обрађивач: ЈП "Стандард" Бачка Паланка

ЈЛС:	Бачка Паланка	Шифра ЈЛС:	80063
Насеље:	<b>Визић</b>	Шифра насеља:	800317

**Назив плана:** *Шематски приказ за насељено место Визић у ППО Бачка Паланка*

Година доношења: 2012, 2019  
Службено гласило: Сл.лист општине Бач.Паланка бр. 20/12, 25/19

Површина обухваћена планом (ha): 57865,15  
Површина грађевинског подручја насеља\* (ha): 42,98

Обрађивач: ЈП "Завод за урбанизам Војводине" Нови Сад

ЈЛС:	Бачка Паланка	Шифра ЈЛС:	80063
Насеље:	<b>Гајдобра</b>	Шифра насеља:	800325

**Назив плана:** *План генералне регулације насеља Гајдобра*

Година доношења: 2008, 2017, 2019  
Службено гласило: Сл лист општине Бач.Паланка бр. 13/08, 10/17, 14/19

Површина обухваћена планом (ha): 295  
Површина грађевинског подручја насеља\* (ha): 292

Обрађивач: ЈП "Завод за урбанизам Војводине" Нови Сад, ЈП "Стандард" Бачка Паланка

\* грађевински реон-по Закону о планирању и изградњи (Службени гласник РС бр. 47/03 и 34/06) , грађевинско подручје насељеног места-по Закону о планирању и изградњи (Службени гласник РС бр. 72/09, 81/09-исправка, 64/10-УС, 24/11, 121/12, 42/13-УС, 50/13-УС, 98/13-УС, 132/14, 145/14 , 83/18, 31/19 , 37/19 - др. Закон, 9/20, 52/21 и 62/23 )  
... податак није достављен

ЈЛС:	Бачка Паланка	Шифра ЈЛС:	80063
Насеље:	Гајдобра, Нова Гајдобра	Шифра насеља:	800325

**Назив плана:** *План детаљне регулације дела јужне радне зоне Гајдобра и северне радне зоне Нова Гајдобра*

Година доношења: 2015  
Службено гласило: Сл. лист општине Бачка Паланка бр. 31/15

Површина обухваћена планом (ха): 17,36

Површина грађевинског подручја насеља\* (ха):

Обрађивач: ЈП "Дирекција за изградњу Општине Бачка Паланка"

ЈЛС:	Бачка Паланка	Шифра ЈЛС:	80063
Насеље:	Деспотово	Шифра насеља:	800333

**Назив плана:** *Урбанистички план МЗ Деспотово*

Година доношења: 1986  
Службено гласило: Сл.лист општине Бач.Паланка 11/86, 7/03

Површина обухваћена планом (ха): ...

Површина грађевинског подручја насеља\* (ха): ...

Обрађивач:

ЈЛС:	Бачка Паланка	Шифра ЈЛС:	80063
Насеље:	Карађорђево	Шифра насеља:	800341

**Назив плана:** *План генералне регулације насеља Карађорђево*

Година доношења: 2019  
Службено гласило: Сл.лист општине Бачка Паланка бр. 4/19

Површина обухваћена планом (ха): 147,99

Површина грађевинског подручја насеља\* (ха): 147,99

Обрађивач: ЈП "Стандард", Бачка Паланка

\* грађевински реон-по Закону о планирању и изградњи (Службени гласник РС бр. 47/03 и 34/06) , грађевинско подручје насељеног места-по Закону о планирању и изградњи (Службени гласник РС бр. 72/09, 81/09-исправка, 64/10-УС, 24/11, 121/12, 42/13-УС, 50/13-УС, 98/13-УС, 132/14, 145/14 , 83/18, 31/19 , 37/19 - др. Закон, 9/20, 52/21 и 62/23 )  
... податак није достављен

ЈЛС:	Бачка Паланка	Шифра ЈЛС:	80063
Насеље:	<b>Младеново</b>	Шифра насеља:	800350

**Назив плана:** *План генералне регулације насеља Младеново*

Година доношења: 2011, 2013, 2019

Службено гласило: Сл.лист општине Бач.Паланка бр. 6/11,8/13,23/19

Површина обухваћена планом (ha): 225,5

Површина грађевинског подручја насеља\* (ha): 225,5

Обрађивач: ЈП "Завод за урбанизам Војводине" Нови Сад, ЈП Дирекција за изградњу општине Бачка Паланка, ЈП Стандард Бачка Паланка

ЈЛС:	Бачка Паланка	Шифра ЈЛС:	80063
Насеље:	<b>Нештин</b>	Шифра насеља:	800368

**Назив плана:** *Шематски приказ за насељено место Нештин у ППО Бачка Паланка*

Година доношења: 2012, 2019

Службено гласило: Сл.лист општине Бач.Паланка бр. 20/12, 25/19

Површина обухваћена планом (ha): 57865,15

Површина грађевинског подручја насеља\* (ha): 96,69

Обрађивач: ЈП "Завод за урбанизам Војводине" Нови Сад

ЈЛС:	Бачка Паланка	Шифра ЈЛС:	80063
Насеље:	<b>Нештин, Визић</b>	Шифра насеља:	800368

**Назив плана:** *План детаљне регулације за деоницу државног пута бр. 18 Нештин-Ердевик*

Година доношења: 2011, 2022

Службено гласило: Сл. лист општине Бачка Паланка бр. 1/11, 8/22

Површина обухваћена планом (ha): 228,73

Површина грађевинског подручја насеља\* (ha):

Обрађивач: ЈП "Завод за урбанизам Војводине" Нови Сад, "PROJECT BIRO UTIBER" Нови Сад

\* грађевински реон-по Закону о планирању и изградњи (Службени гласник РС бр. 47/03 и 34/06) , грађевинско подручје насељеног места-по Закону о планирању и изградњи (Службени гласник РС бр. 72/09, 81/09-исправка, 64/10-УС, 24/11, 121/12, 42/13-УС, 50/13-УС, 98/13-УС, 132/14, 145/14 , 83/18, 31/19 , 37/19 - др. Закон, 9/20, 52/21 и 62/23 )  
... податак није достављен

ЈЛС:	Бачка Паланка	Шифра ЈЛС:	80063
Насеље:	<b>Нештин</b>	Шифра насеља:	800368

**Назив плана:** *План детаљне регулације за гранични прелаз "Нештин"*

Година доношења: 2020  
Службено гласило: Сл. лист општине Бачка Паланка бр. 34/20

Површина обухваћена планом (ha): 25,85

Површина грађевинског подручја насеља\* (ha):

Обрађивач: ЈП "Урбанизам", Крагујевац

ЈЛС:	Бачка Паланка	Шифра ЈЛС:	80063
Насеље:	<b>Нова Гајдобра</b>	Шифра насеља:	800376

**Назив плана:** *Шематски приказ за насељено место Нова Гајдобра у ППО Бачка Паланка*

Година доношења: 2012, 2019  
Службено гласило: Сл.лист општине Бач.Паланка бр. 20/12, 25/19

Површина обухваћена планом (ha): 57865,15

Површина грађевинског подручја насеља\* (ha): 126,26

Обрађивач: ЈП "Завод за урбанизам Војводине" Нови Сад

ЈЛС:	Бачка Паланка	Шифра ЈЛС:	80063
Насеље:	<b>Нова Гајдобра</b>	Шифра насеља:	800376

**Назив плана:** *План детаљне регулације дела радне зоне у Новој Гајдобри*

Година доношења: 2011  
Службено гласило: Сл. лист општине Бачка Паланка бр. 5/11

Површина обухваћена планом (ha): 22,17

Површина грађевинског подручја насеља\* (ha): 22,17

Обрађивач: ЈП "Дирекција за изградњу Општине Бачка Паланка"

\* грађевински реон-по Закону о планирању и изградњи (Службени гласник РС бр. 47/03 и 34/06) , грађевинско подручје насељеног места-по Закону о планирању и изградњи (Службени гласник РС бр. 72/09, 81/09-исправка, 64/10-УС, 24/11, 121/12, 42/13-УС, 50/13-УС, 98/13-УС, 132/14, 145/14 , 83/18, 31/19 , 37/19 - др. Закон, 9/20, 52/21 и 62/23 )  
... податак није достављен

ЈЛС:	Бачка Паланка	Шифра ЈЛС:	80063
Насеље:	Нова Гајдобра	Шифра насеља:	800376

**Назив плана:** *План детаљне регулације туристичко рекреативне зоне у Новој Гајдобри*

Година доношења: 2019  
Службено гласило: Сл. лист општине Бачка Паланка бр. 14/19

Површина обухваћена планом (ha): 27,14  
Површина грађевинског подручја насеља\* (ha): 0,36

Обрађивач: ЈП "Стандард" Бачка Паланка

ЈЛС:	Бачка Паланка	Шифра ЈЛС:	80063
Насеље:	Обровац	Шифра насеља:	800384

**Назив плана:** *План генералне регулације насеља Обровац*

Година доношења: 2024  
Службено гласило: Сл.лист општине Бач. Паланка бр. 29/24

Површина обухваћена планом (ha): 233,72  
Површина грађевинског подручја насеља\* (ha): 233,72

Обрађивач: ЈП "Стандард" Бачка Паланка

ЈЛС:	Бачка Паланка	Шифра ЈЛС:	80063
Насеље:	Параге	Шифра насеља:	800392

**Назив плана:** *Шематски приказ за насељено место Параге у ППО Бачка Паланка*

Година доношења: 2012, 2019  
Службено гласило: Сл.лист општине Бач.Паланка бр. 20/12, 25/19

Површина обухваћена планом (ha): 57865,15  
Површина грађевинског подручја насеља\* (ha): 116,64

Обрађивач: ЈП "Завод за урбанизам Војводине" Нови Сад

\* грађевински реон-по Закону о планирању и изградњи (Службени гласник РС бр. 47/03 и 34/06) , грађевинско подручје насељеног места-по Закону о планирању и изградњи (Службени гласник РС бр. 72/09, 81/09-исправка, 64/10-УС, 24/11, 121/12, 42/13-УС, 50/13-УС, 98/13-УС, 132/14, 145/14 , 83/18, 31/19 , 37/19 - др. Закон, 9/20, 52/21 и 62/23 )  
... податак није достављен

ЈЛС:	Бачка Паланка	Шифра ЈЛС:	80063
Насеље:	<b>Пивнице</b>	Шифра насеља:	800406

**Назив плана:** *План генералне регулације насеља Пивнице*

Година доношења: 2022  
Службено гласило: Службени лист општине Бачка Паланка бр. 29/22

Површина обухваћена планом (ha): 418,72  
Површина грађевинског подручја насеља\* (ha): 418,72

Обрађивач: ЈП Дирекција за изградњу општине Бачка Паланка

ЈЛС:	Бачка Паланка	Шифра ЈЛС:	80063
Насеље:	<b>Силбаш</b>	Шифра насеља:	800414

**Назив плана:** *План генералне регулације насеља Силбаш*

Година доношења: 2017  
Службено гласило: Сл. лист општине Бач.Паланка бр.36/17

Површина обухваћена планом (ha): 260,02  
Површина грађевинског подручја насеља\* (ha): 260,02

Обрађивач: ЈП Стандард, Бачка Паланка

ЈЛС:	Бачка Паланка	Шифра ЈЛС:	80063
Насеље:	<b>Силбаш, Пивнице</b>	Шифра насеља:	800414

**Назив плана:** *План детаљне регулације општинског пута Силбаш-Пивнице*

Година доношења: 2022  
Службено гласило: Службени лист општине Бачка Паланка 35/2022

Површина обухваћена планом (ha): 18,05  
Површина грађевинског подручја насеља\* (ha):

Обрађивач: ЈП "Стандард" Бачка Паланка

\* грађевински реон-по Закону о планирању и изградњи (Службени гласник РС бр. 47/03 и 34/06) , грађевинско подручје насељеног места-по Закону о планирању и изградњи (Службени гласник РС бр. 72/09, 81/09-исправка, 64/10-УС, 24/11, 121/12, 42/13-УС, 50/13-УС, 98/13-УС, 132/14, 145/14 , 83/18, 31/19 , 37/19 - др. Закон, 9/20, 52/21 и 62/23 )  
... податак није достављен



ЈЛС:	Бачка Паланка	Шифра ЈЛС:	80063
Насеље:	<b>Товаришево</b>	Шифра насеља:	800422

**Назив плана:** *План генералне регулације насеља Товаришево*

Година доношења: 2012  
Службено гласило: Сл.лист општине Бачка Паланка бр. 42/12

Површина обухваћена планом (ha): 310,82  
Површина грађевинског подручја насеља\* (ha): 299,9

Обрађивач: ЈП Дирекција за изградњу општине Бачка Паланка

ЈЛС:	Бачка Паланка	Шифра ЈЛС:	80063
Насеље:	<b>Товаришево, Параге</b>	Шифра насеља:	800422

**Назив плана:** *План детаљне регулације општинског пута Товаришево-Параге*

Година доношења: 2022  
Службено гласило: Службени лист општине Бачка Паланка 36/2022

Површина обухваћена планом (ha): 22,5  
Површина грађевинског подручја насеља\* (ha):

Обрађивач: ЈП "Стандард" Бачка Паланка

ЈЛС:	Бачка Паланка	Шифра ЈЛС:	80063
Насеље:	<b>Товаришево</b>	Шифра насеља:	800422

**Назив плана:** *План детаљне регулације дела блока 22 у Товаришеву*

Година доношења: 2020  
Службено гласило: Сл. лист општине Бачка Паланка бр. 16/20

Површина обухваћена планом (ha): 1,33  
Површина грађевинског подручја насеља\* (ha): 1,33

Обрађивач: ЈП "Стандард" Бачка Паланка

\* грађевински реон-по Закону о планирању и изградњи (Службени гласник РС бр. 47/03 и 34/06) , грађевинско подручје насељеног места-по Закону о планирању и изградњи (Службени гласник РС бр. 72/09, 81/09-исправка, 64/10-УС, 24/11, 121/12, 42/13-УС, 50/13-УС, 98/13-УС, 132/14, 145/14 , 83/18, 31/19 , 37/19 - др. Закон, 9/20, 52/21 и 62/23 )  
... податак није достављен

---

ЈЛС:	Бачка Паланка	Шифра ЈЛС:	80063
Насеље:	<b>Челарево</b>	Шифра насеља:	800449

---

**Назив плана:** *План генералне регулације насеља Челарево*

Година доношења: 2007, 2015  
Службено гласило: Сл.лист општине Бач.Паланка бр. 15/07, 29/15

Површина обухваћена планом (ha): 350,55  
Површина грађевинског подручја насеља\* (ha): 350,55

Обрађивач: ЈП "Завод за урбанизам Војводине" Нови Сад, ЈП Дирекција за изградњу општине Бачка Паланка

---

ЈЛС:	Бачка Паланка	Шифра ЈЛС:	80063
Насеље:	<b>Челарево</b>	Шифра насеља:	800449

---

**Назив плана:** *План детаљне регулације деонице државног пута II реда број 119.2 у КО Челарево*

Година доношења: 2012  
Службено гласило: Сл. лист општине Бачка Паланка бр. 30/12

Површина обухваћена планом (ha): 8,25  
Површина грађевинског подручја насеља\* (ha): 1,05

Обрађивач: ЈП "Дирекција за изградњу Општине Бачка Паланка"

---

ЈЛС:	Бачка Паланка	Шифра ЈЛС:	80063
Насеље:	<b>Челарево</b>	Шифра насеља:	800449

---

**Назив плана:** *План детаљне регулације радне зоне "Рит" у Челареву*

Година доношења: 2017  
Службено гласило: Сл. лист општине Бачка Паланка бр. 28/17

Површина обухваћена планом (ha): 86,1  
Површина грађевинског подручја насеља\* (ha): 2,96

Обрађивач: ЈП "Стандард" Бачка Паланка

\* грађевински реон-по Закону о планирању и изградњи (Службени гласник РС бр. 47/03 и 34/06) , грађевинско подручје насељеног места-по Закону о планирању и изградњи (Службени гласник РС бр. 72/09, 81/09-исправка, 64/10-УС, 24/11, 121/12, 42/13-УС, 50/13-УС, 98/13-УС, 132/14, 145/14 , 83/18, 31/19 , 37/19 - др. Закон, 9/20, 52/21 и 62/23 )  
... податак није достављен

---

**Јединица локалне самоуправе: Бачка Топола**

---

ЈЛС:	Бачка Топола	Шифра ЈЛС:	80071
Насеље:	Број насеља 23	Шифра насеља:	

---

**Назив плана:** *Просторни план општине Бачка Топола*

Година доношења: 2015  
Службено гласило: Сл.лист општине Бач.Топола бр. 20/15

Површина обухваћена планом (ха): 59586,42  
Површина грађевинског подручја насеља\* (ха): 4025,58

Обрађивач: ЈП за грађевинско зем., урбанистичко планирање и уређење Бачка Топола

---

ЈЛС:	Бачка Топола	Шифра ЈЛС:	80071
Насеље:	Багремово	Шифра насеља:	800457

---

**Назив плана:** *Шематски приказ за насељено место Багремово у ППО Бачка Топола*

Година доношења: 2015  
Службено гласило: Сл.лист општине Бач.Топола бр. 20/15

Површина обухваћена планом (ха): 59586  
Површина грађевинског подручја насеља\* (ха): 29,88

Обрађивач: ЈП за грађевинско зем., урбанистичко планирање и уређење Бачка Топола

---

ЈЛС:	Бачка Топола	Шифра ЈЛС:	80071
Насеље:	Бајша	Шифра насеља:	800465

---

**Назив плана:** *Шематски приказ за насељено место Бајша у ППО Бачка Топола*

Година доношења: 2015  
Службено гласило: Сл.лист општине Бач.Топола бр. 20/15

Површина обухваћена планом (ха): 59586  
Површина грађевинског подручја насеља\* (ха): 286,14

Обрађивач: ЈП за грађевинско зем., урбанистичко планирање и уређење Бачка Топола

\* грађевински реон-по Закону о планирању и изградњи (Службени гласник РС бр. 47/03 и 34/06) , грађевинско подручје насељеног места-по Закону о планирању и изградњи (Службени гласник РС бр. 72/09, 81/09-исправка, 64/10-УС, 24/11, 121/12, 42/13-УС, 50/13-УС, 98/13-УС, 132/14, 145/14 , 83/18, 31/19 , 37/19 - др. Закон, 9/20, 52/21 и 62/23 )  
... податак није достављен

ЈЛС:	Бачка Топола	Шифра ЈЛС:	80071
Насеље:	<b>Бачка Топола</b>	Шифра насеља:	800473

**Назив плана:** *План генералне регулације насеља Бачка Топола*

Година доношења: 2024  
Службено гласило: Сл.лист општина Бач. Топола бр. 1.1/24

Површина обухваћена планом (ha): 1205,03  
Површина грађевинског подручја насеља\* (ha): 1154,85

Обрађивач: ЈП "Завод за урбанизам Војводине" Нови Сад

ЈЛС:	Бачка Топола	Шифра ЈЛС:	80071
Насеље:	<b>Бачка Топола</b>	Шифра насеља:	800473

**Назив плана:** *План детаљне регулације за део блока 2 у Бачкој Тополи*

Година доношења: 2019, 2021  
Службено гласило: Сл.лист општине Бач.Толола бр. 05/19, 26.1/21

Површина обухваћена планом (ha): 12,4  
Површина грађевинског подручја насеља\* (ha): 12,4

Обрађивач: ЈП "Завод за урбанизам Војводине" Нови Сад

ЈЛС:	Бачка Топола	Шифра ЈЛС:	80071
Насеље:	<b>Бачка Топола</b>	Шифра насеља:	800473

**Назив плана:** *План детаљне регулације за постројење за пречишћавање отпадних вода насеља Бачка Топола, Бајша, Зобнатица и Мићуново*

Година доношења: 2011  
Службено гласило: Сл. лист општине Бачка Толола бр. 9/11

Површина обухваћена планом (ha): 2,58  
Површина грађевинског подручја насеља\* (ha):

Обрађивач: ЈП за грађ.земљиште, урб. планирање и уређење Б. Топола

\* грађевински реон-по Закону о планирању и изградњи (Службени гласник РС бр. 47/03 и 34/06) , грађевинско подручје насељеног места-по Закону о планирању и изградњи (Службени гласник РС бр. 72/09, 81/09-исправка, 64/10-УС, 24/11, 121/12, 42/13-УС, 50/13-УС, 98/13-УС, 132/14, 145/14 , 83/18, 31/19 , 37/19 - др. Закон, 9/20, 52/21 и 62/23 )  
... податак није достављен

---

ЈЛС:	Бачка Топола	Шифра ЈЛС:	80071
Насеље:	<b>Бачка Топола</b>	Шифра насеља:	800473

---

**Назив плана:** *План детаљне регулације ОМВ станице за снабдевање горивом и продајним комплексом БТ-01 Бачка Топола*

Година доношења: 2004  
Службено гласило: Сл. лист општине Бачка Топола бр. 1/04, 15/04

Површина обухваћена планом (ha): 2,84  
Површина грађевинског подручја насеља\* (ha):

Обрађивач: ЈП завод за урбанизам, изградњу и уређивање општине Суботица

---

ЈЛС:	Бачка Топола	Шифра ЈЛС:	80071
Насеље:	<b>Бачка Топола</b>	Шифра насеља:	800473

---

**Назив плана:** *План детаљне регулације за комплекс бензинске станице уз одмориште "Бачка Топола" - ОМВ 2*

Година доношења: 2005  
Службено гласило: Сл. лист општине Бачка Топола бр. 2/05

Површина обухваћена планом (ha): 11,62  
Површина грађевинског подручја насеља\* (ha):

Обрађивач: ЈП завод за урбанизам, изградњу и уређивање општине Суботица

---

ЈЛС:	Бачка Топола	Шифра ЈЛС:	80071
Насеље:	<b>Бачка Топола</b>	Шифра насеља:	800473

---

**Назив плана:** *План детаљне регулације за изградњу трансфер станице са рециклажним двориштем у Бачкој Тополи*

Година доношења: 2014  
Службено гласило: Сл. лист општине Бачка Топола бр. 9/14

Површина обухваћена планом (ha):  
Површина грађевинског подручја насеља\* (ha):

Обрађивач: ЈП за грађевинско земљиште Бачка Топола

\* грађевински реон-по Закону о планирању и изградњи (Службени гласник РС бр. 47/03 и 34/06) , грађевинско подручје насељеног места-по Закону о планирању и изградњи (Службени гласник РС бр. 72/09, 81/09-исправка, 64/10-УС, 24/11, 121/12, 42/13-УС, 50/13-УС, 98/13-УС, 132/14, 145/14 , 83/18, 31/19 , 37/19 - др. Закон, 9/20, 52/21 и 62/23 )  
... податак није достављен

ЈЛС:	Бачка Топола	Шифра ЈЛС:	80071
Насеље:	<b>Бачка Топола</b>	Шифра насеља:	800473

**Назив плана:** *План детаљне регулације за изградњу дела канала Мали Иђош-Његошево-Чик, подсистема за снабдевање водом "Мали Иђош" на територији општине Бачка Топола*

Година доношења: 2017  
Службено гласило: Сл. лист општине Бачка Топола бр. 20/17

Површина обухваћена планом (ha): 73,27  
Површина грађевинског подручја насеља\* (ha):

Обрађивач: ЈП "Завод за урбанизам Војводине" Нови Сад

ЈЛС:	Бачка Топола	Шифра ЈЛС:	80071
Насеље:	<b>Бачка Топола</b>	Шифра насеља:	800473

**Назив плана:** *План детаљне регулације блока 19 у Бачкој Тополи*

Година доношења: 2007  
Службено гласило: Сл. лист Општине Бачка Топола бр. 5/07

Површина обухваћена планом (ha): 20,31  
Површина грађевинског подручја насеља\* (ha): 20,31

Обрађивач: ЈП за грађ.земљиште, урб. планирање и уређење Б. Топола

ЈЛС:	Бачка Топола	Шифра ЈЛС:	80071
Насеље:	<b>Бачка Топола</b>	Шифра насеља:	800473

**Назив плана:** *План детаљне регулације за део радне зоне уз државни пут II реда Р-119 Хоргош-Бачка Паланка (државни пут II реда бр.103 Бајмок- Б.Топола-Сента-Чока- Црна Бара)*

Година доношења: 2012  
Службено гласило: Сл. лист општине Бачка Топола бр. 9/12

Површина обухваћена планом (ha): 55,12  
Површина грађевинског подручја насеља\* (ha):

Обрађивач: ЈП за грађ.земљиште, урб. планирање и уређење Б. Топола

\* грађевински реон-по Закону о планирању и изградњи (Службени гласник РС бр. 47/03 и 34/06) , грађевинско подручје насељеног места-по Закону о планирању и изградњи (Службени гласник РС бр. 72/09, 81/09-исправка, 64/10-УС, 24/11, 121/12, 42/13-УС, 50/13-УС, 98/13-УС, 132/14, 145/14 , 83/18, 31/19 , 37/19 - др. Закон, 9/20, 52/21 и 62/23 )  
... податак није достављен

---

ЈЛС:	Бачка Топола	Шифра ЈЛС:	80071
Насеље:	<b>Бачка Топола</b>	Шифра насеља:	800473

---

**Назив плана:** *План детаљне регулације за изградњу трансфер станице са рециклажним двориштем*

Година доношења: 2014  
Службено гласило: Сл. лист општине Бачка Топола бр. 9/14

Површина обухваћена планом (ha): 31,65  
Површина грађевинског подручја насеља\* (ha):

Обрађивач: ЈП за грађ.земљиште, урб. планирање и уређење Б. Топола

---

ЈЛС:	Бачка Топола	Шифра ЈЛС:	80071
Насеље:	<b>Бачка Топола</b>	Шифра насеља:	800473

---

**Назив плана:** *План детаљне регулације источне обилазнице и тополског индустријског парка у Бачкој Тополи*

Година доношења: 2006  
Службено гласило: Сл. лист општине Бачка Топола бр. 5/06

Површина обухваћена планом (ha): 96,52  
Површина грађевинског подручја насеља\* (ha):

Обрађивач: ЈП за грађ. земљиште, урб. планирање и уређење Б. Топола

---

ЈЛС:	Бачка Топола	Шифра ЈЛС:	80071
Насеље:	<b>Бачка Топола</b>	Шифра насеља:	800473

---

**Назив плана:** *План детаљне регулације за део бачкотополског акумулационог језера*

Година доношења: 2011  
Службено гласило: Сл. лист општине Бачка Топола бр. 9/11

Површина обухваћена планом (ha): 68,02  
Површина грађевинског подручја насеља\* (ha):

Обрађивач: ЈП за грађ. земљиште, урб. планирање и уређење Б. Топола

\* грађевински реон-по Закону о планирању и изградњи (Службени гласник РС бр. 47/03 и 34/06) , грађевинско подручје насељеног места-по Закону о планирању и изградњи (Службени гласник РС бр. 72/09, 81/09-исправка, 64/10-УС, 24/11, 121/12, 42/13-УС, 50/13-УС, 98/13-УС, 132/14, 145/14 , 83/18, 31/19 , 37/19 - др. Закон, 9/20, 52/21 и 62/23 )  
... податак није достављен

ЈЛС:	Бачка Топола	Шифра ЈЛС:	80071
Насеље:	<b>Бачки Соколац</b>	Шифра насеља:	800481

**Назив плана:** *Шематски приказ за насељено место Бачки Соколац у ППО Бачка Топола*

Година доношења: 2015  
Службено гласило: Сл.лист општине Бач.Толола бр. 20/15

Површина обухваћена планом (ha): 59586  
Површина грађевинског подручја насеља\* (ha): 76,599

Обрађивач: ЈП за грађевинско зем., урбанистичко планирање и уређење Бачка Топола

ЈЛС:	Бачка Топола	Шифра ЈЛС:	80071
Насеље:	<b>Богараш</b>	Шифра насеља:	800490

**Назив плана:** *Шематски приказ за насељено место Богараш у ППО Бачка Топола*

Година доношења: 2015  
Службено гласило: Сл.лист општине Бач.Толола бр. 20/15

Површина обухваћена планом (ha): 59586  
Површина грађевинског подручја насеља\* (ha): 15,26

Обрађивач: ЈП за грађевинско зем., урбанистичко планирање и уређење Бачка Топола

ЈЛС:	Бачка Топола	Шифра ЈЛС:	80071
Насеље:	<b>Горња Рогатица</b>	Шифра насеља:	800503

**Назив плана:** *Шематски приказ за насељено место Горња Рогатица у ППО Бачка Топола*

Година доношења: 2015  
Службено гласило: Сл.лист општине Бач.Толола бр. 20/15

Површина обухваћена планом (ha): 59586  
Површина грађевинског подручја насеља\* (ha): 77,57

Обрађивач: ЈП за грађевинско зем., урбанистичко планирање и уређење Бачка Топола

\* грађевински реон-по Закону о планирању и изградњи (Службени гласник РС бр. 47/03 и 34/06) , грађевинско подручје насељеног места-по Закону о планирању и изградњи (Службени гласник РС бр. 72/09, 81/09-исправка, 64/10-УС, 24/11, 121/12, 42/13-УС, 50/13-УС, 98/13-УС, 132/14, 145/14 , 83/18, 31/19 , 37/19 - др. Закон, 9/20, 52/21 и 62/23 )  
... податак није достављен



---

ЈЛС:	Бачка Топола	Шифра ЈЛС:	80071
Насеље:	Гунарош	Шифра насеља:	800511

---

**Назив плана:** *Шематски приказ за насељено место Гунарош у ППО Бачка Топола*

Година доношења: 2015  
Службено гласило: Сл.лист општине Бач.Толола бр. 20/15

Површина обухваћена планом (ha): 59586  
Површина грађевинског подручја насеља\* (ha): 178,03

Обрађивач: ЈП за грађевинско зем., урбанистичко планирање и уређење Бачка Топола

---

ЈЛС:	Бачка Топола	Шифра ЈЛС:	80071
Насеље:	Зобнатица	Шифра насеља:	800520

---

**Назив плана:** *Шематски приказ за насељено место Зобнатица у ППО Бачка Топола*

Година доношења: 2015  
Службено гласило: Сл.лист општине Бач.Толола бр. 20/15

Површина обухваћена планом (ha): 59586  
Површина грађевинског подручја насеља\* (ha): 106,51

Обрађивач: ЈП за грађевинско зем., урбанистичко планирање и уређење Бачка Топола

---

ЈЛС:	Бачка Топола	Шифра ЈЛС:	80071
Насеље:	Кавило	Шифра насеља:	800538

---

**Назив плана:** *Шематски приказ за насељено место Кавило у ППО Бачка Топола*

Година доношења: 2015  
Службено гласило: Сл.лист општине Бач.Толола бр. 20/15

Површина обухваћена планом (ha): 59586  
Површина грађевинског подручја насеља\* (ha): 34,34

Обрађивач: ЈП за грађевинско зем., урбанистичко планирање и уређење Бачка Топола

\* грађевински реон-по Закону о планирању и изградњи (Службени гласник РС бр. 47/03 и 34/06) , грађевинско подручје насељеног места-по Закону о планирању и изградњи (Службени гласник РС бр. 72/09, 81/09-исправка, 64/10-УС, 24/11, 121/12, 42/13-УС, 50/13-УС, 98/13-УС, 132/14, 145/14 , 83/18, 31/19 , 37/19 - др. Закон, 9/20, 52/21 и 62/23 )  
... податак није достављен

---

ЈЛС:	Бачка Топола	Шифра ЈЛС:	80071
Насеље:	<b>Карађорђево</b>	Шифра насеља:	800546

---

**Назив плана:** *Шематски приказ за насељено место Карађорђево у ППО Бачка Топола*

Година доношења: 2015  
Службено гласило: Сл.лист општине Бач.Толола бр. 20/15

Површина обухваћена планом (ha): 59586  
Површина грађевинског подручја насеља\* (ha): 111,82

Обрађивач: ЈП за грађевинско зем., урбанистичко планирање и уређење Бачка Топола

---

ЈЛС:	Бачка Топола	Шифра ЈЛС:	80071
Насеље:	<b>Криваја</b>	Шифра насеља:	800554

---

**Назив плана:** *Шематски приказ за насељено место Криваја у ППО Бачка Топола*

Година доношења: 2015  
Службено гласило: Сл.лист општине Бач.Толола бр. 20/15

Површина обухваћена планом (ha): 59586  
Површина грађевинског подручја насеља\* (ha): 99,61

Обрађивач: ЈП за грађевинско зем., урбанистичко планирање и уређење Бачка Топола

---

ЈЛС:	Бачка Топола	Шифра ЈЛС:	80071
Насеље:	<b>Мали Београд</b>	Шифра насеља:	800562

---

**Назив плана:** *Шематски приказ за насељено место Мали Београд у ППО Бачка Топола*

Година доношења: 2015  
Службено гласило: Сл.лист општине Бач.Толола бр. 20/15

Површина обухваћена планом (ha): 59586  
Површина грађевинског подручја насеља\* (ha): 63,75

Обрађивач: ЈП за грађевинско зем., урбанистичко планирање и уређење Бачка Топола

\* грађевински реон-по Закону о планирању и изградњи (Службени гласник РС бр. 47/03 и 34/06) , грађевинско подручје насељеног места-по Закону о планирању и изградњи (Службени гласник РС бр. 72/09, 81/09-исправка, 64/10-УС, 24/11, 121/12, 42/13-УС, 50/13-УС, 98/13-УС, 132/14, 145/14 , 83/18, 31/19 , 37/19 - др. Закон, 9/20, 52/21 и 62/23 )  
... податак није достављен

ЈЛС:	Бачка Топола	Шифра ЈЛС:	80071
Насеље:	<b>Ново Орахово</b>	Шифра насеља:	800597

**Назив плана:** *Шематски приказ за насељено место Ново Орахово у ППО Бачка Топола*

Година доношења: 2015  
Службено гласило: Сл.лист општине Бач.Толола бр. 20/15

Површина обухваћена планом (ha): 59586  
Површина грађевинског подручја насеља\* (ha): 351,92

Обрађивач: ЈП за грађевинско зем., урбанистичко планирање и уређење Бачка Топола

ЈЛС:	Бачка Топола	Шифра ЈЛС:	80071
Насеље:	<b>Његошево</b>	Шифра насеља:	800619

**Назив плана:** *Шематски приказ за насељено место Његошево у ППО Бачка Топола*

Година доношења: 2015  
Службено гласило: Сл.лист општине Бач.Толола бр. 20/15

Површина обухваћена планом (ha): 59586  
Површина грађевинског подручја насеља\* (ha): 112,12

Обрађивач: ЈП за грађевинско зем., урбанистичко планирање и уређење Бачка Топола

ЈЛС:	Бачка Топола	Шифра ЈЛС:	80071
Насеље:	<b>Томиславци</b>	Шифра насеља:	800627

**Назив плана:** *Шематски приказ за насељено место Томиславци у ППО Бачка Топола*

Година доношења: 2015  
Службено гласило: Сл.лист општине Бач.Толола бр. 20/15

Површина обухваћена планом (ha): 59586  
Површина грађевинског подручја насеља\* (ha): 72,47

Обрађивач: ЈП за грађевинско зем., урбанистичко планирање и уређење Бачка Топола

\* грађевински реон-по Закону о планирању и изградњи (Службени гласник РС бр. 47/03 и 34/06) , грађевинско подручје насељеног места-по Закону о планирању и изградњи (Службени гласник РС бр. 72/09, 81/09-исправка, 64/10-УС, 24/11, 121/12, 42/13-УС, 50/13-УС, 98/13-УС, 132/14, 145/14 , 83/18, 31/19 , 37/19 - др. Закон, 9/20, 52/21 и 62/23 )  
... податак није достављен

---

ЈЛС:	Бачка Топола	Шифра ЈЛС:	80071
Насеље:	Панонија	Шифра насеља:	800635

---

**Назив плана:** *Шематски приказ за насељено место Панонија у ППО Бачка Топола*

Година доношења: 2015  
Службено гласило: Сл.лист општине Бач.Толола бр. 20/15

Површина обухваћена планом (ha): 59586  
Површина грађевинског подручја насеља\* (ha): 62,03

Обрађивач: ЈП за грађевинско зем., урбанистичко планирање и уређење Бачка Топола

---

ЈЛС:	Бачка Топола	Шифра ЈЛС:	80071
Насеље:	Пачир	Шифра насеља:	800643

---

**Назив плана:** *Шематски приказ за насељено место Пачир у ППО Бачка Топола*

Година доношења: 2015  
Службено гласило: Сл.лист општине Бач.Толола бр. 20/15

Површина обухваћена планом (ha): 59586  
Површина грађевинског подручја насеља\* (ha): 369,95

Обрађивач: ЈП за грађевинско зем., урбанистичко планирање и уређење Бачка Топола

---

ЈЛС:	Бачка Топола	Шифра ЈЛС:	80071
Насеље:	Победа	Шифра насеља:	800651

---

**Назив плана:** *Шематски приказ за насељено место Победа у ППО Бачка Топола*

Година доношења: 2015  
Службено гласило: Сл.лист општине Бач.Толола бр. 20/15

Површина обухваћена планом (ha): 59586  
Површина грађевинског подручја насеља\* (ha): 59,25

Обрађивач: ЈП за грађевинско зем., урбанистичко планирање и уређење Бачка Топола

\* грађевински реон-по Закону о планирању и изградњи (Службени гласник РС бр. 47/03 и 34/06) , грађевинско подручје насељеног места-по Закону о планирању и изградњи (Службени гласник РС бр. 72/09, 81/09-исправка, 64/10-УС, 24/11, 121/12, 42/13-УС, 50/13-УС, 98/13-УС, 132/14, 145/14 , 83/18, 31/19 , 37/19 - др. Закон, 9/20, 52/21 и 62/23 )  
... податак није достављен

---

ЈЛС:	Бачка Топола	Шифра ЈЛС:	80071
Насеље:	<b>Светићево</b>	Шифра насеља:	800660

---

**Назив плана:** *Шематски приказ за насељено место Светићево у ППО Бачка Топола*

Година доношења: 2015

Службено гласило: Сл.лист општине Бач.Толола бр. 20/15

Површина обухваћена планом (ha): 59586

Површина грађевинског подручја насеља\* (ha): 36,12

Обрађивач: ЈП за грађевинско зем., урбанистичко планирање и уређење Бачка Топола

---

ЈЛС:	Бачка Топола	Шифра ЈЛС:	80071
Насеље:	<b>Средњи Салаш</b>	Шифра насеља:	800678

---

**Назив плана:** *Шематски приказ за насељено место Средњи Салаш у ППО Бачка Топола*

Година доношења: 2015

Службено гласило: Сл.лист општине Бач.Толола бр. 20/15

Површина обухваћена планом (ha): 59586

Површина грађевинског подручја насеља\* (ha): 26,14

Обрађивач: ЈП за грађевинско зем., урбанистичко планирање и уређење Бачка Топола

---

ЈЛС:	Бачка Топола	Шифра ЈЛС:	80071
Насеље:	<b>Стара Моравица</b>	Шифра насеља:	800686

---

**Назив плана:** *Шематски приказ за насељено место Стара Моравица у ППО Бачка Топола*

Година доношења: 2015

Службено гласило: Сл.лист општине Бач.Толола бр. 20/15

Површина обухваћена планом (ha): 59586

Површина грађевинског подручја насеља\* (ha): 514,06

Обрађивач: ЈП за грађевинско зем., урбанистичко планирање и уређење Бачка Топола

\* грађевински реон-по Закону о планирању и изградњи (Службени гласник РС бр. 47/03 и 34/06) , грађевинско подручје насељеног места-по Закону о планирању и изградњи (Службени гласник РС бр. 72/09, 81/09-исправка, 64/10-УС, 24/11, 121/12, 42/13-УС, 50/13-УС, 98/13-УС, 132/14, 145/14 , 83/18, 31/19 , 37/19 - др. Закон, 9/20, 52/21 и 62/23 )  
... податак није достављен

---

ЈЛС:	Бачка Топола	Шифра ЈЛС:	80071
Насеље:	<b>Оборњача</b>	Шифра насеља:	805122

---

**Назив плана:** *Шематски приказ за насељено место Оборњача у ППО Бачка Топола*

Година доношења: 2015

Службено гласило: Сл.лист општине Бач.Топола бр. 20/15

Површина обухваћена планом (ha): 59586

Површина грађевинског подручја насеља\* (ha): 16,48

Обрађивач: ЈП за грађевинско зем., урбанистичко планирање и уређење Бачка Топола

\* грађевински реон-по Закону о планирању и изградњи (Службени гласник РС бр. 47/03 и 34/06) , грађевинско подручје насељеног места-по Закону о планирању и изградњи (Службени гласник РС бр. 72/09, 81/09-исправка, 64/10-УС, 24/11, 121/12, 42/13-УС, 50/13-УС, 98/13-УС, 132/14, 145/14 , 83/18, 31/19 , 37/19 - др. Закон, 9/20, 52/21 и 62/23 )  
... податак није достављен

---

**Јединица локалне самоуправе: Бачки Петровац**

---

ЈЛС:	Бачки Петровац	Шифра ЈЛС:	80080
Насеље:	Број насеља 4	Шифра насеља:	

---

**Назив плана:** *Просторни план општине Бачки Петровац*

Година доношења: 2007  
Службено гласило: Сл. лист општине Бачки Петровац бр. 8/07

Површина обухваћена планом (ha): 15846,48  
Површина грађевинског подручја насеља\* (ha): 1615,79

Обрађивач: ЈП "Завод за урбанизам Војводине" Нови Сад

---

ЈЛС:	Бачки Петровац	Шифра ЈЛС:	80080
Насеље:	Бачки Петровац	Шифра насеља:	800694

---

**Назив плана:** *Генерални план Бачки Петровац*

Година доношења: 2004  
Службено гласило: Сл. лист општине Бачки Петровац бр. 11/04

Површина обухваћена планом (ha): 759,02  
Површина грађевинског подручја насеља\* (ha): 753,42

Обрађивач: ЈП "Завод за урбанизам Војводине" Нови Сад

---

ЈЛС:	Бачки Петровац	Шифра ЈЛС:	80080
Насеље:	Бачки Петровац	Шифра насеља:	800694

---

**Назив плана:** *План детаљне регулације бицикличке стазе уз канал ОКМ ХС ДТД, Нови Сад-Савино Село, у КО Бачки Петровац*

Година доношења: 2019  
Службено гласило: Службени лист општине Бачки Петровац 2а/2019

Површина обухваћена планом (ha): 89,4  
Површина грађевинског подручја насеља\* (ha):

Обрађивач: ЈП "Завод за урбанизам Војводине" Нови Сад

\* грађевински реон-по Закону о планирању и изградњи (Службени гласник РС бр. 47/03 и 34/06) , грађевинско подручје насељеног места-по Закону о планирању и изградњи (Службени гласник РС бр. 72/09, 81/09-исправка, 64/10-УС, 24/11, 121/12, 42/13-УС, 50/13-УС, 98/13-УС, 132/14, 145/14 , 83/18, 31/19 , 37/19 - др. Закон, 9/20, 52/21 и 62/23 )  
... податак није достављен

ЈЛС:	Бачки Петровац	Шифра ЈЛС:	80080
Насеље:	<b>Бачки Петровац</b>	Шифра насеља:	800694

**Назив плана:** *План детаљне регулације "Business park-а" (блок 31) у Бачком Петровцу*

Година доношења: 2013  
Службено гласило: Сл. лист општине Бачки Петровац бр. 2/13, 2а/13

Површина обухваћена планом (ха): 22,25  
Површина грађевинског подручја насеља\* (ха): 22,25

Обрађивач: О.Д. "Геопанонија", Нови Сад

ЈЛС:	Бачки Петровац	Шифра ЈЛС:	80080
Насеље:	<b>Бачки Петровац</b>	Шифра насеља:	800694

**Назив плана:** *План детаљне регулације за радну зону (блокови 1, 2 и 4) у Маглићу*

Година доношења: 2010  
Службено гласило: Сл. лист општине Бачки Петровац бр.12а/10

Површина обухваћена планом (ха): 71  
Површина грађевинског подручја насеља\* (ха): 71

Обрађивач: ЈП "Завод за урбанизам Војводине" Нови Сад

ЈЛС:	Бачки Петровац	Шифра ЈЛС:	80080
Насеље:	<b>Гложан</b>	Шифра насеља:	800708

**Назив плана:** *План генералне регулације насеља Гложан*

Година доношења: 2015  
Службено гласило: Сл. лист општине Бачки Петровац бр. 1/15, 1а/15

Површина обухваћена планом (ха): 228,14  
Површина грађевинског подручја насеља\* (ха): 223,85

Обрађивач: ИНФОПЛАН, Аранђеловац

\* грађевински реон-по Закону о планирању и изградњи (Службени гласник РС бр. 47/03 и 34/06) , грађевинско подручје насељеног места-по Закону о планирању и изградњи (Службени гласник РС бр. 72/09, 81/09-исправка, 64/10-УС, 24/11, 121/12, 42/13-УС, 50/13-УС, 98/13-УС, 132/14, 145/14 , 83/18, 31/19 , 37/19 - др. Закон, 9/20, 52/21 и 62/23 )  
... податак није достављен



ЈЛС:	Бачки Петровац	Шифра ЈЛС:	80080
Насеље:	Кулпин	Шифра насеља:	800716

**Назив плана:** *План општег уређења насеља Кулпин*

Година доношења: 2007  
Службено гласило: Сл. лист општине Бачки Петровац бр. 2/07

Површина обухваћена планом (ha): 315,53  
Површина грађевинског подручја насеља\* (ha): 315,53

Обрађивач: ЈП "Завод за урбанизам Војводине" Нови Сад

ЈЛС:	Бачки Петровац	Шифра ЈЛС:	80080
Насеље:	Кулпин	Шифра насеља:	800716

**Назив плана:** *План детаљне регулације за комплекс постројења за пречишћавање отпадних вода у Кулпину*

Година доношења: 2009, 2021  
Службено гласило: Службени лист општине Бачки Петровац 11/09, 26/21

Површина обухваћена планом (ha): 22,63  
Површина грађевинског подручја насеља\* (ha): 7,8

Обрађивач: ЈП "Завод за урбанизам Војводине" Нови Сад

ЈЛС:	Бачки Петровац	Шифра ЈЛС:	80080
Насеље:	Маглић	Шифра насеља:	800724

**Назив плана:** *План генералне регулације насеља Маглић*

Година доношења: 2014  
Службено гласило: Сл. лист општине Бачки Петровац бр. 7/14, 7а/14

Површина обухваћена планом (ha): 325,75  
Површина грађевинског подручја насеља\* (ha): 306,26

Обрађивач: ЈП "Завод за урбанизам Војводине" Нови Сад

\* грађевински реон-по Закону о планирању и изградњи (Службени гласник РС бр. 47/03 и 34/06) , грађевинско подручје насељеног места-по Закону о планирању и изградњи (Службени гласник РС бр. 72/09, 81/09-исправка, 64/10-УС, 24/11, 121/12, 42/13-УС, 50/13-УС, 98/13-УС, 132/14, 145/14 , 83/18, 31/19 , 37/19 - др. Закон, 9/20, 52/21 и 62/23 )  
... податак није достављен

---

**Јединица локалне самоуправе: Бела Црква**

---

ЈЛС:	Бела Црква	Шифра ЈЛС:	80098
Насеље:	Број насеља 14	Шифра насеља:	

---

**Назив плана:** *Просторни план општине Бела Црква*

Година доношења: 2009  
Службено гласило: Сл.лист општине Бела Црква бр. 8/08

Површина обухваћена планом (ha): 35346  
Површина грађевинског подручја насеља\* (ha): 1652

Обрађивач: ЈП "Завод за урбанизам Војводине" Нови Сад

---

ЈЛС:	Бела Црква	Шифра ЈЛС:	80098
Насеље:	Банатска Паланка	Шифра насеља:	800732

---

**Назив плана:** *Урбанистички план за МЗ Бан.Паланка*

Година доношења: 1991  
Службено гласило: Сл.лист општине Бела Црква бр. 5/91, 6/03

Површина обухваћена планом (ha): 62,88  
Површина грађевинског подручја насеља\* (ha): 62,88

Обрађивач:

---

ЈЛС:	Бела Црква	Шифра ЈЛС:	80098
Насеље:	Стара Паланка	Шифра насеља:	800732

---

**Назив плана:** *План детаљне регулације за комплекс марине код Старе Паланке*

Година доношења: 2008  
Службено гласило: Службени лист општине Бела Црква бр. 9/2008

Површина обухваћена планом (ha): 29,36  
Површина грађевинског подручја насеља\* (ha):

Обрађивач: ЈП "Завод за урбанизам Војводине" Нови Сад

\* грађевински реон-по Закону о планирању и изградњи (Службени гласник РС бр. 47/03 и 34/06) , грађевинско подручје насељеног места-по Закону о планирању и изградњи (Службени гласник РС бр. 72/09, 81/09-исправка, 64/10-УС, 24/11, 121/12, 42/13-УС, 50/13-УС, 98/13-УС, 132/14, 145/14 , 83/18, 31/19 , 37/19 - др. Закон, 9/20, 52/21 и 62/23 )  
... податак није достављен

ЈЛС:	Бела Црква	Шифра ЈЛС:	80098
Насеље:	Стара Паланка	Шифра насеља:	800732

**Назив плана:** *План детаљне регулације викенд насеља "Клостер" и Старе Паланке*

Година доношења: 2013  
Службено гласило: Службени лист општине Бела Црква бр. 5/2013

Површина обухваћена планом (ha): 30,66

Површина грађевинског подручја насеља\* (ha):

Обрађивач: ЈП "Завод за урбанизам Војводине" Нови Сад

ЈЛС:	Бела Црква	Шифра ЈЛС:	80098
Насеље:	Бела Црква	Шифра насеља:	800767

**Назив плана:** *План генералне регулације насеља Бела Црква*

Година доношења: 2016  
Службено гласило: Сл.лист општине Бела Црква бр. 11/16, 15/2016-исправка

Површина обухваћена планом (ha): 643,9

Површина грађевинског подручја насеља\* (ha): 635,88

Обрађивач: ЈП "Завод за урбанизам Војводине" Нови Сад

ЈЛС:	Бела Црква	Шифра ЈЛС:	80098
Насеље:	Бела Црква	Шифра насеља:	800767

**Назив плана:** *План детаљне регулације за део блока бр. 23 (насеље Расадник) у Белој Цркви*

Година доношења: 2012  
Службено гласило: Службени лист општине Бела Црква бр. 1/2012

Површина обухваћена планом (ha):

Површина грађевинског подручја насеља\* (ha):

Обрађивач:

\* грађевински реон-по Закону о планирању и изградњи (Службени гласник РС бр. 47/03 и 34/06) , грађевинско подручје насељеног места-по Закону о планирању и изградњи (Службени гласник РС бр. 72/09, 81/09-исправка, 64/10-УС, 24/11, 121/12, 42/13-УС, 50/13-УС, 98/13-УС, 132/14, 145/14 , 83/18, 31/19 , 37/19 - др. Закон, 9/20, 52/21 и 62/23 )  
... податак није достављен

ЈЛС:	Бела Црква	Шифра ЈЛС:	80098
Насеље:	<b>Бела Црква</b>	Шифра насеља:	800767

**Назив плана:** *План детаљне регулације блока бр. 27 у Белој Цркви*

Година доношења: 2015  
Службено гласило: Службени лист општине Бела Црква бр. 6/2015

Површина обухваћена планом (ha): 15,53  
Површина грађевинског подручја насеља\* (ha): 15,53

Обрађивач: ИАУС, Београд

ЈЛС:	Бела Црква	Шифра ЈЛС:	80098
Насеље:	<b>Бела Црква</b>	Шифра насеља:	800767

**Назив плана:** *План детаљне регулације спортско-рекреативног комплекса у блоку бр. 19 у Белој Цркви*

Година доношења: 2009  
Службено гласило: Службени лист општине Бела Црква бр. 2/2009

Површина обухваћена планом (ha): 5,09  
Површина грађевинског подручја насеља\* (ha): 5,09

Обрађивач: ЈП "Завод за урбанизам Војводине" Нови Сад

ЈЛС:	Бела Црква	Шифра ЈЛС:	80098
Насеље:	<b>Бела Црква</b>	Шифра насеља:	800767

**Назив плана:** *План детаљне регулације биогаз постројења за производњу електричне и топлотне енергије на територији општине Бела Црква*

Година доношења: 2016  
Службено гласило: Службени лист општине Бела Црква бр. 9/2016

Површина обухваћена планом (ha): 77,2  
Површина грађевинског подручја насеља\* (ha):

Обрађивач: ЈП "Завод за урбанизам Војводине" Нови Сад

\* грађевински реон-по Закону о планирању и изградњи (Службени гласник РС бр. 47/03 и 34/06) , грађевинско подручје насељеног места-по Закону о планирању и изградњи (Службени гласник РС бр. 72/09, 81/09-исправка, 64/10-УС, 24/11, 121/12, 42/13-УС, 50/13-УС, 98/13-УС, 132/14, 145/14 , 83/18, 31/19 , 37/19 - др. Закон, 9/20, 52/21 и 62/23 )  
... податак није достављен

---

ЈЛС:	Бела Црква	Шифра ЈЛС:	80098
Насеље:	<b>Бела Црква, Банатска Паланка, Врачев Гај, Црвена Црква</b>	Шифра насеља:	800767

---

**Назив плана:** *План детаљне регулације за изградњу далековода ДВ 110 кV Бела Црква-Велико Градиште деоница на територији општине Бела Црква*

Година доношења: 2014

Службено гласило: Сл. лист општине Бела Црква бр. 1/2014

Површина обухваћена планом (ха): 64,23

Површина грађевинског подручја насеља\* (ха):

Обрађивач: ЈП "Завод за урбанизам Војводине" Нови Сад

---

ЈЛС:	Бела Црква	Шифра ЈЛС:	80098
Насеље:	<b>Бела Црква</b>	Шифра насеља:	800767

---

**Назив плана:** *План детаљне регулације за део блока број 31 у насељу Бела Црква*

Година доношења: 2023

Службено гласило: Сл. лист општине Бела Црква бр. 12/23

Површина обухваћена планом (ха): 1,77

Површина грађевинског подручја насеља\* (ха): 1,77

Обрађивач: "ECOLOGICA URBO DOO", Крагујевац

---

ЈЛС:	Бела Црква	Шифра ЈЛС:	80098
Насеље:	<b>Бела Црква</b>	Шифра насеља:	800767

---

**Назив плана:** *План детаљне регулације дела стамбеног насеља Јагодара у насељу Бела Црква*

Година доношења: 2023

Службено гласило: Сл. лист општине Бела Црква бр. 14/23

Површина обухваћена планом (ха): 10,4

Површина грађевинског подручја насеља\* (ха): 10,4

Обрађивач: ЈП "Урбанизам" Панчево

\* грађевински реон-по Закону о планирању и изградњи (Службени гласник РС бр. 47/03 и 34/06) , грађевинско подручје насељеног места-по Закону о планирању и изградњи (Службени гласник РС бр. 72/09, 81/09-исправка, 64/10-УС, 24/11, 121/12, 42/13-УС, 50/13-УС, 98/13-УС, 132/14, 145/14 , 83/18, 31/19 , 37/19 - др. Закон, 9/20, 52/21 и 62/23 )  
... податак није достављен

---

ЈЛС:	Бела Црква	Шифра ЈЛС:	80098
Насеље:	Калуђерово	Шифра насеља:	800830

---

**Назив плана:** *План детаљне регулације за изградњу мотодрома "Србија Ринг" Бела Црква*

Година доношења: 2017  
Службено гласило: Службени лист општине Бела Црква број 2/2017

Површина обухваћена планом (ha): 70,3  
Површина грађевинског подручја насеља\* (ha): 3,29

Обрађивач: ЈП "Завод за урбанизам Војводине" Нови Сад

---

ЈЛС:	Бела Црква	Шифра ЈЛС:	80098
Насеље:	Крушчица	Шифра насеља:	800848

---

**Назив плана:** *План детаљне регулације "Ветроелектрана Крушчица"*

Година доношења: 2016  
Службено гласило: Службени лист општине Бела Црква бр. 11/2016

Површина обухваћена планом (ha): 215  
Површина грађевинског подручја насеља\* (ha):

Обрађивач: Предузеће за пројектовање и консалтинг "Пројектура" доо, Београд

\* грађевински реон-по Закону о планирању и изградњи (Службени гласник РС бр. 47/03 и 34/06) , грађевинско подручје насељеног места-по Закону о планирању и изградњи (Службени гласник РС бр. 72/09, 81/09-исправка, 64/10-УС, 24/11, 121/12, 42/13-УС, 50/13-УС, 98/13-УС, 132/14, 145/14 , 83/18, 31/19 , 37/19 - др. Закон, 9/20, 52/21 и 62/23 )  
... податак није достављен

---

**Јединица локалне самоуправе: Беочин**

---

ЈЛС: Беочин Шифра ЈЛС: 80101  
Насеље: Број насеља 8 Шифра насеља:

---

**Назив плана:** *Просторни план општине Беочин*

Година доношења: 2012  
Службено гласило: Сл.лист општине Беочин бр. 13/12

Површина обухваћена планом (ха): 18458  
Површина грађевинског подручја насеља\* (ха): 1631

Обрађивач: ЈП "Завод за урбанизам Војводине" Нови Сад

---

ЈЛС: Беочин Шифра ЈЛС: 80101  
Насеље: Баноштор Шифра насеља: 800899

---

**Назив плана:** *План генералне регулације насеља Баноштор*

Година доношења: 2004, 2024  
Службено гласило: Сл. лист општина Срема бр. 20/04, Сл. лист општине Беочин бр. 11/24

Површина обухваћена планом (ха): 163,7  
Површина грађевинског подручја насеља\* (ха): 163,7

Обрађивач: ЈП "Завод за урбанизам Војводине" Нови Сад, Andzor Engineering, Нови Сад

---

ЈЛС: Беочин Шифра ЈЛС: 80101  
Насеље: Баноштор Шифра насеља: 800899

---

**Назив плана:** *План детаљне регулације комплекса "СЕРТОР" на потесу Андревље у општини Беочин*

Година доношења: 2013  
Службено гласило: Сл. лист општине Беочин 9/13

Површина обухваћена планом (ха): 7,39  
Површина грађевинског подручја насеља\* (ха):

Обрађивач: ЈП "Завод за урбанизам Војводине" Нови Сад

---

\* грађевински реон-по Закону о планирању и изградњи (Службени гласник РС бр. 47/03 и 34/06) , грађевинско подручје насељеног места-по Закону о планирању и изградњи (Службени гласник РС бр. 72/09, 81/09-исправка, 64/10-УС, 24/11, 121/12, 42/13-УС, 50/13-УС, 98/13-УС, 132/14, 145/14 , 83/18, 31/19 , 37/19 - др. Закон, 9/20, 52/21 и 62/23 )  
... податак није достављен

ЈЛС:	Беоцин	Шифра ЈЛС:	80101
Насеље:	<b>Беоцин</b>	Шифра насеља:	800902

**Назив плана:** *План генералне регулације насеља Беоцин*

Година доношења: 2015, 2018, 2020, 2024  
Службено гласило: Сл.лист општине Беоцин бр. 2/15, 7/18, 34/20, 11/24

Површина обухваћена планом (ha): 950,23  
Површина грађевинског подручја насеља\* (ha): 712,08

Обрађивач: ЈП "Завод за урбанизам Војводине" Нови Сад

ЈЛС:	Беоцин	Шифра ЈЛС:	80101
Насеље:	<b>Беоцин</b>	Шифра насеља:	800902

**Назив плана:** *План детаљне регулације викенд зоне "Шакотинац"*

Година доношења: 2023  
Службено гласило: Сл. лист општине Беоцин 3/23

Површина обухваћена планом (ha): 3,5  
Површина грађевинског подручја насеља\* (ha):

Обрађивач: "Нова логика" Нови Сад

ЈЛС:	Беоцин	Шифра ЈЛС:	80101
Насеље:	<b>Беоцин</b>	Шифра насеља:	800902

**Назив плана:** *План детаљне регулације за изградњу путничког пристаништа отвореног за међународни саобраћај у Банаштору*

Година доношења: 2020  
Службено гласило: Сл. лист општине Беоцин 7/20

Површина обухваћена планом (ha): 5,79  
Површина грађевинског подручја насеља\* (ha): 3,91

Обрађивач: ЈП "Завод за урбанизам Војводине" Нови Сад

\* грађевински реон-по Закону о планирању и изградњи (Службени гласник РС бр. 47/03 и 34/06) , грађевинско подручје насељеног места-по Закону о планирању и изградњи (Службени гласник РС бр. 72/09, 81/09-исправка, 64/10-УС, 24/11, 121/12, 42/13-УС, 50/13-УС, 98/13-УС, 132/14, 145/14 , 83/18, 31/19 , 37/19 - др. Закон, 9/20, 52/21 и 62/23 )  
... податак није достављен



ЈЛС:	Беоцин	Шифра ЈЛС:	80101
Насеље:	<b>Беоцин</b>	Шифра насеља:	800902

**Назив плана:** *План детаљне регулације уређења радничких "Колонија" у Беоцину*

Година доношења: 2019  
Службено гласило: Сл. лист општине Беоцин 11/19

Површина обухваћена планом (ha): 6,65  
Површина грађевинског подручја насеља\* (ha): 6,65

Обрађивач: ЈП "Завод за урбанизам Војводине" Нови Сад

ЈЛС:	Беоцин	Шифра ЈЛС:	80101
Насеље:	<b>Беоцин</b>	Шифра насеља:	800902

**Назив плана:** *План детаљне регулације нове радне зоне у КО Беоцин*

Година доношења: 2015  
Службено гласило: Сл. лист општине Беоцин 12/15

Површина обухваћена планом (ha): 27,09  
Површина грађевинског подручја насеља\* (ha):

Обрађивач: ЈП "Завод за урбанизам Војводине" Нови Сад

ЈЛС:	Беоцин	Шифра ЈЛС:	80101
Насеље:	<b>Беоцин</b>	Шифра насеља:	800902

**Назив плана:** *План детаљне регулације комплекса бензинске станице са пратећим садржајима и пословног објекта (трговинско-услужног центра) у Беоцину*

Година доношења: 2007, 2011  
Службено гласило: Сл. лист општина Срема бр. 15/07, Сл. лист општине Беоцин 10/11

Површина обухваћена планом (ha): 6,27  
Површина грађевинског подручја насеља\* (ha): 6,27

Обрађивач: ЈП "Завод за урбанизам Војводине" Нови Сад

\* грађевински реон-по Закону о планирању и изградњи (Службени гласник РС бр. 47/03 и 34/06) , грађевинско подручје насељеног места-по Закону о планирању и изградњи (Службени гласник РС бр. 72/09, 81/09-исправка, 64/10-УС, 24/11, 121/12, 42/13-УС, 50/13-УС, 98/13-УС, 132/14, 145/14 , 83/18, 31/19 , 37/19 - др. Закон, 9/20, 52/21 и 62/23 )  
... податак није достављен

ЈЛС:	Беоцин	Шифра ЈЛС:	80101
Насеље:	<b>Беоцин</b>	Шифра насеља:	800902

**Назив плана:** *План детаљне регулације комплекса Lafarge-BFC Беоцин*

Година доношења: 2006, 2019

Службено гласило: Сл. лист општина Срема бр. 12/06, Сл. лист општине Беоцин бр. 3/19

Површина обухваћена планом (ha): 140,3

Површина грађевинског подручја насеља\* (ha):

Обрађивач: ЈП "Завод за урбанизам Војводине" Нови Сад

ЈЛС:	Беоцин	Шифра ЈЛС:	80101
Насеље:	<b>Беоцин</b>	Шифра насеља:	800902

**Назив плана:** *План детаљне регулације комплекса за складиштење и промет експлозивних материја (пиротехничких производа и ловачке муниције) у КО Беоцин*

Година доношења: 2015

Службено гласило: Сл. лист општине Беоцин 3/15

Површина обухваћена планом (ha): 1,03

Површина грађевинског подручја насеља\* (ha): 0,14

Обрађивач: ЈП "Завод за урбанизам Војводине" Нови Сад

ЈЛС:	Беоцин	Шифра ЈЛС:	80101
Насеље:	<b>Беоцин</b>	Шифра насеља:	800902

**Назив плана:** *План детаљне регулације површинског копа "Филијала" КО Беоцин*

Година доношења: 2023

Службено гласило: Сл. лист општине Беоцин бр. 7/23

Површина обухваћена планом (ha): 187,97

Површина грађевинског подручја насеља\* (ha): 163,7

Обрађивач: ЈП за послове урбанизма "Урбанизам" Сремска Митровица

\* грађевински реон-по Закону о планирању и изградњи (Службени гласник РС бр. 47/03 и 34/06) , грађевинско подручје насељеног места-по Закону о планирању и изградњи (Службени гласник РС бр. 72/09, 81/09-исправка, 64/10-УС, 24/11, 121/12, 42/13-УС, 50/13-УС, 98/13-УС, 132/14, 145/14 , 83/18, 31/19 , 37/19 - др. Закон, 9/20, 52/21 и 62/23 )  
... податак није достављен

ЈЛС:	Беоцин	Шифра ЈЛС:	80101
Насеље:	Грабово	Шифра насеља:	800929

**Назив плана:** *Шематски приказ за насељено место Грабово у ППО Беоцин*

Година доношења: 2012  
Службено гласило: Сл.лист општине Беоцин бр. 13/12

Површина обухваћена планом (ха): 18458  
Површина грађевинског подручја насеља\* (ха): 26,25

Обрађивач: ЈП "Завод за урбанизам Војводине" Нови Сад

ЈЛС:	Беоцин	Шифра ЈЛС:	80101
Насеље:	Луг	Шифра насеља:	800937

**Назив плана:** *Шематски приказ за насељено место Луг у ППО Беоцин*

Година доношења: 2012  
Службено гласило: Сл.лист општине Беоцин бр. 13/12

Површина обухваћена планом (ха): 18458  
Површина грађевинског подручја насеља\* (ха): 81,42

Обрађивач: ЈП "Завод за урбанизам Војводине" Нови Сад

ЈЛС:	Беоцин	Шифра ЈЛС:	80101
Насеље:	Раковац	Шифра насеља:	800945

**Назив плана:** *План генералне регулације насеља Раковац*

Година доношења: 2005, 2017  
Службено гласило: Сл. лист општина Срема бр. 20/05, Сл. лист општине Беоцин бр. 11/17

Површина обухваћена планом (ха): 351,67  
Површина грађевинског подручја насеља\* (ха): 315,09

Обрађивач: АНДЗОР, Нови Сад

\* грађевински реон-по Закону о планирању и изградњи (Службени гласник РС бр. 47/03 и 34/06) , грађевинско подручје насељеног места-по Закону о планирању и изградњи (Службени гласник РС бр. 72/09, 81/09-исправка, 64/10-УС, 24/11, 121/12, 42/13-УС, 50/13-УС, 98/13-УС, 132/14, 145/14 , 83/18, 31/19 , 37/19 - др. Закон, 9/20, 52/21 и 62/23 )  
... податак није достављен

ЈЛС:	Беоцин	Шифра ЈЛС:	80101
Насеље:	Свилош	Шифра насеља:	800953

**Назив плана:** *Шематски приказ за насељено место Свилош у ППО Беоцин*

Година доношења: 2012  
Службено гласило: Сл.лист општине Беоцин бр. 13/12

Површина обухваћена планом (ha): 18458  
Површина грађевинског подручја насеља\* (ha): 39,91

Обрађивач: ЈП "Завод за урбанизам Војводине" Нови Сад

ЈЛС:	Беоцин	Шифра ЈЛС:	80101
Насеље:	Сусек	Шифра насеља:	800961

**Назив плана:** *План генералне регулације насеља Сусек*

Година доношења: 2004  
Службено гласило: Сл. лист општина Срема бр. 20/04

Површина обухваћена планом (ha): 322,52  
Површина грађевинског подручја насеља\* (ha): 142,22

Обрађивач: ЈП "Завод за урбанизам Војводине" Нови Сад

ЈЛС:	Беоцин	Шифра ЈЛС:	80101
Насеље:	Черевих	Шифра насеља:	800970

**Назив плана:** *План генералне регулације насеља Черевих*

Година доношења: 2004  
Службено гласило: Сл. лист општина Срема бр. 20/04

Површина обухваћена планом (ha): 191,54  
Површина грађевинског подручја насеља\* (ha): 191,54

Обрађивач: ЈП "Завод за урбанизам Војводине" Нови Сад

\* грађевински реон-по Закону о планирању и изградњи (Службени гласник РС бр. 47/03 и 34/06) , грађевинско подручје насељеног места-по Закону о планирању и изградњи (Службени гласник РС бр. 72/09, 81/09-исправка, 64/10-УС, 24/11, 121/12, 42/13-УС, 50/13-УС, 98/13-УС, 132/14, 145/14 , 83/18, 31/19 , 37/19 - др. Закон, 9/20, 52/21 и 62/23 )  
... податак није достављен

---

**Јединица локалне самоуправе: Бечеј**

---

ЈЛС: Бечеј Шифра ЈЛС: 80110  
Насеље: Број насеља 5 Шифра насеља:

---

**Назив плана:** *Просторни план општине Бечеј*

Година доношења: 2012, 2020  
Службено гласило: Сл. лист општине Бечеј бр. 3/12, 12/20

Површина обухваћена планом (ха): 48616  
Површина грађевинског подручја насеља\* (ха): 3195,35

Обрађивач: ЈП "Завод за урбанизам Војводине" Нови Сад, ЈП Дирекција за изградњу Бечеј

---

ЈЛС: Бечеј Шифра ЈЛС: 80110  
Насеље: Бачко Градиште Шифра насеља: 800988

---

**Назив плана:** *Шематски приказ за насељено место Бачко Градиште у ППО Бечеј*

Година доношења: 2012, 2020  
Службено гласило: Сл. лист општине Бечеј бр. 3/12, 12/20

Површина обухваћена планом (ха): 48616  
Површина грађевинског подручја насеља\* (ха): 386,75

Обрађивач: ЈП "Завод за урбанизам Војводине" Нови Сад, ЈП Дирекција за изградњу Бечеј

---

ЈЛС: Бечеј Шифра ЈЛС: 80110  
Насеље: Бачко Петрово Село Шифра насеља: 800996

---

**Назив плана:** *Шематски приказ за насељено место Бачко Петрово Село у ППО Бечеј*

Година доношења: 2012, 2020  
Службено гласило: Сл. лист општине Бечеј бр. 3/12, 12/20

Површина обухваћена планом (ха): 48616  
Површина грађевинског подручја насеља\* (ха): 562,76

Обрађивач: ЈП "Завод за урбанизам Војводине" Нови Сад, ЈП Дирекција за изградњу Бечеј

\* грађевински реон-по Закону о планирању и изградњи (Службени гласник РС бр. 47/03 и 34/06) , грађевинско подручје насељеног места-по Закону о планирању и изградњи (Службени гласник РС бр. 72/09, 81/09-исправка, 64/10-УС, 24/11, 121/12, 42/13-УС, 50/13-УС, 98/13-УС, 132/14, 145/14 , 83/18, 31/19 , 37/19 - др. Закон, 9/20, 52/21 и 62/23 )  
... податак није достављен

ЈЛС:	Бечеј	Шифра ЈЛС:	80110
Насеље:	<b>Бечеј</b>	Шифра насеља:	801003

**Назив плана:** *План генералне регулације насеља Бечеј*

Година доношења: 2015, 2017, 2021  
Службено гласило: Сл. лист општине Бечеј бр. 14/15, 20/17, 11/21

Површина обухваћена планом (ha): 1938  
Површина грађевинског подручја насеља\* (ha): 1914,62

Обрађивач: ЈП "Завод за урбанизам Војводине" Нови Сад, ЈП Дирекција за изградњу Бечеј, АНДЗОР Нови Сад

ЈЛС:	Бечеј	Шифра ЈЛС:	80110
Насеље:	<b>Бечеј</b>	Шифра насеља:	801003

**Назив плана:** *План детаљне регулације система за одводњавање Србобран*

Година доношења: 2018  
Службено гласило: Сл. лист општине Бечеј бр. 9/18

Површина обухваћена планом (ha): 1102,98  
Површина грађевинског подручја насеља\* (ha):

Обрађивач: ЈП "Завод за урбанизам Војводине" Нови Сад

ЈЛС:	Бечеј	Шифра ЈЛС:	80110
Насеље:	<b>Бечеј</b>	Шифра насеља:	801003

**Назив плана:** *План детаљне регулације индустријске зоне у Бечеју*

Година доношења: 2011  
Службено гласило: Сл. лист општине Бечеј бр. 1/11

Површина обухваћена планом (ha): 437,4  
Површина грађевинског подручја насеља\* (ha):

Обрађивач: ЈП "Завод за урбанизам Војводине" Нови Сад

\* грађевински реон-по Закону о планирању и изградњи (Службени гласник РС бр. 47/03 и 34/06) , грађевинско подручје насељеног места-по Закону о планирању и изградњи (Службени гласник РС бр. 72/09, 81/09-исправка, 64/10-УС, 24/11, 121/12, 42/13-УС, 50/13-УС, 98/13-УС, 132/14, 145/14 , 83/18, 31/19 , 37/19 - др. Закон, 9/20, 52/21 и 62/23 )  
... податак није достављен

ЈЛС:	Бечеј	Шифра ЈЛС:	80110
Насеље:	Бечеј	Шифра насеља:	801003

**Назив плана:** *План детаљне регулације комерцијалне бање у Бечеју*

Година доношења: 2011, 2012  
Службено гласило: Сл. лист општине Бечеј бр. 1/11, 3/12

Површина обухваћена планом (ха): 107,5

Површина грађевинског подручја насеља\* (ха):

Обрађивач: ЈП "Завод за урбанизам Војводине" Нови Сад

ЈЛС:	Бечеј	Шифра ЈЛС:	80110
Насеље:	Бечеј	Шифра насеља:	801003

**Назив плана:** *План детаљне регулације за реконструкцију и изградњу далековода 110 кV број 142/ Србобран-Бечеј*

Година доношења: 2015  
Службено гласило: Сл. лист општине Бечеј бр. 6/15

Површина обухваћена планом (ха): 131,41

Површина грађевинског подручја насеља\* (ха):

Обрађивач: ЈП "Завод за урбанизам Војводине" Нови Сад

ЈЛС:	Бечеј	Шифра ЈЛС:	80110
Насеље:	Бечеј	Шифра насеља:	801003

**Назив плана:** *План детаљне регулације кружног тока саобраћаја на раскрсници ДП I реда број 3 и II реда број 122 у Бечеју*

Година доношења: 2009  
Службено гласило: Сл. лист општине Бечеј бр. 4/09

Површина обухваћена планом (ха): 2,62

Површина грађевинског подручја насеља\* (ха):

Обрађивач: ЈП "Завод за урбанизам Војводине" Нови Сад

\* грађевински реон-по Закону о планирању и изградњи (Службени гласник РС бр. 47/03 и 34/06) , грађевинско подручје насељеног места-по Закону о планирању и изградњи (Службени гласник РС бр. 72/09, 81/09-исправка, 64/10-УС, 24/11, 121/12, 42/13-УС, 50/13-УС, 98/13-УС, 132/14, 145/14 , 83/18, 31/19 , 37/19 - др. Закон, 9/20, 52/21 и 62/23 )  
... податак није достављен

---

ЈЛС:	Бечеј	Шифра ЈЛС:	80110
Насеље:	Милешево	Шифра насеља:	801011

---

Назив плана: *Шематски приказ за насељено место Милешево у ППО Бечеј*

Година доношења: 2012, 2020

Службено гласило: Сл. лист општине Бечеј бр. 3/12, 12/20

Површина обухваћена планом (ha): 48616

Површина грађевинског подручја насеља\* (ha): 126,7

Обрађивач: ЈП "Завод за урбанизам Војводине" Нови Сад, ЈП Дирекција за изградњу Бечеј

---

ЈЛС:	Бечеј	Шифра ЈЛС:	80110
Насеље:	Радичевић	Шифра насеља:	801020

---

Назив плана: *Шематски приказ за насељено место Радичевић у ППО Бечеј*

Година доношења: 2012, 2020

Службено гласило: Сл. лист општине Бечеј бр. 3/12, 12/20

Површина обухваћена планом (ha): 48616

Површина грађевинског подручја насеља\* (ha): 114,6

Обрађивач: ЈП "Завод за урбанизам Војводине" Нови Сад, ЈП Дирекција за изградњу Бечеј

\* грађевински реон-по Закону о планирању и изградњи (Службени гласник РС бр. 47/03 и 34/06) , грађевинско подручје насељеног места-по Закону о планирању и изградњи (Службени гласник РС бр. 72/09, 81/09-исправка, 64/10-УС, 24/11, 121/12, 42/13-УС, 50/13-УС, 98/13-УС, 132/14, 145/14 , 83/18, 31/19 , 37/19 - др. Закон, 9/20, 52/21 и 62/23 )  
... податак није достављен



---

**Јединица локалне самоуправе: Вршац-град**

---

ЈЛС: Вршац-град Шифра ЈЛС: 80128  
Насеље: Број насеља 24 Шифра насеља:

---

**Назив плана:** *Просторни план општине Вршац*

Година доношења: 2015, 2022  
Службено гласило: Сл.лист општине Вршац бр.16/15, 1/16- (текст Плана), Сл. лист града Вршца бр. 10/22 и 11/22

Површина обухваћена планом (ха): 79995  
Површина грађевинског подручја насеља\* (ха): 4132,39

Обрађивач: Југинус ДОО Београд

---

ЈЛС: Вршац-град Шифра ЈЛС: 80128  
Насеље: **Ватин** Шифра насеља: 801038

---

**Назив плана:** *Шематски приказ за насељено место Ватин у ППО Вршац*

Година доношења: 2015, 2022  
Службено гласило: Сл.лист општине Вршац бр.16/15, 1/16- (текст Плана), Сл. лист града Вршца бр. 10/22 и 11/22

Површина обухваћена планом (ха): 79995  
Површина грађевинског подручја насеља\* (ха): 41,94

Обрађивач: Југинус ДОО Београд

---

ЈЛС: Вршац-град Шифра ЈЛС: 80128  
Насеље: **Ватин** Шифра насеља: 801038

---

**Назив плана:** *План детаљне регулације граничног прелаза "Ватин"*

Година доношења: 2022  
Службено гласило: Сл. лист града Вршца бр. 08/22 и 09/22 - (текст Плана)

Површина обухваћена планом (ха): 12,3  
Површина грађевинског подручја насеља\* (ха):

Обрађивач: ЈП Урбанизам Крагујевац

\* грађевински реон-по Закону о планирању и изградњи (Службени гласник РС бр. 47/03 и 34/06) , грађевинско подручје насељеног места-по Закону о планирању и изградњи (Службени гласник РС бр. 72/09, 81/09-исправка, 64/10-УС, 24/11, 121/12, 42/13-УС, 50/13-УС, 98/13-УС, 132/14, 145/14 , 83/18, 31/19 , 37/19 - др. Закон, 9/20, 52/21 и 62/23 )  
... податак није достављен

ЈЛС:	Вршац-град	Шифра ЈЛС:	80128
Насеље:	<b>Ватин</b>	Шифра насеља:	801038

**Назив плана:** *План детаљне регулације за соларну електрану код Ватина*

Година доношења: 2016  
Службено гласило: Сл. лист општине Вршац бр. 11/16

Површина обухваћена планом (ха): 0,85

Површина грађевинског подручја насеља\* (ха):

Обрађивач: "МЦ1990" доо Панчево

ЈЛС:	Вршац-град	Шифра ЈЛС:	80128
Насеље:	<b>Влајковац</b>	Шифра насеља:	801054

**Назив плана:** *План генералне регулације за насељено место Влајковац*

Година доношења: 2015  
Службено гласило: Сл.лист општине Вршац бр. 12/15, 13/15- (текст Плана)

Површина обухваћена планом (ха): 168,82

Површина грађевинског подручја насеља\* (ха): 168,82

Обрађивач: ЈП "Завод за урбанизам Војводине" Нови Сад

ЈЛС:	Вршац-град	Шифра ЈЛС:	80128
Насеље:	<b>Влајковац</b>	Шифра насеља:	801054

**Назив плана:** *План детаљне регулације "Комплекса станице за снабдевање горивом и трговински центар - Влајковац"*

Година доношења: 2010  
Службено гласило: Сл. лист општине Вршац бр. 08/10

Површина обухваћена планом (ха): 2,5

Површина грађевинског подручја насеља\* (ха):

Обрађивач: Биро за пројектовање и консалтинг "Пројектура" Београд

\* грађевински реон-по Закону о планирању и изградњи (Службени гласник РС бр. 47/03 и 34/06) , грађевинско подручје насељеног места-по Закону о планирању и изградњи (Службени гласник РС бр. 72/09, 81/09-исправка, 64/10-УС, 24/11, 121/12, 42/13-УС, 50/13-УС, 98/13-УС, 132/14, 145/14 , 83/18, 31/19 , 37/19 - др. Закон, 9/20, 52/21 и 62/23 )  
... податак није достављен

ЈЛС:	Вршац-град	Шифра ЈЛС:	80128
Насеље:	<b>Војводинци</b>	Шифра насеља:	801062

**Назив плана:** *Шематски приказ за насељено место Војводинци у ППО Вршац*

Година доношења: 2015, 2022

Службено гласило: Сл.лист општине Вршац бр.16/15, 1/16- (текст Плана), Сл. лист града Вршца бр. 10/22 и 11/22

Површина обухваћена планом (ha): 79995

Површина грађевинског подручја насеља\* (ha): 78,81

Обрађивач: Југинус ДОО Београд

ЈЛС:	Вршац-град	Шифра ЈЛС:	80128
Насеље:	<b>Вршац</b>	Шифра насеља:	801089

**Назив плана:** *Генерални урбанистички план Вршца (Измена ГУП Вршца за простор Трга Зелена пијаца (2020.), Измена ГУП Вршца за простор буљве пијаце у Вршцу (2022.), Измена ГУП Вршца за КО 30704 у Првомајској улици (2023), Измена ГУП Вршца за простор бивше касарне (2023))*

Година доношења: 2015, 2019, 2020, 2021, 2022, 2023

Службено гласило: Сл.лист општине Вршац бр. 16/15, 17/15- (текст Плана), Сл. лист Града Вршца, бр. 10/19, 11/19- (текст Плана), 14/19, 1/20- (текст Плана), 20/21, 4/22- (текст Плана), 5/23, 6-23- (текст Плана), 6/23, 8/23 - (текст Плана)

Површина обухваћена планом (ha): 1853,7

Површина грађевинског подручја насеља\* (ha): 1853,7

Обрађивач: ЈП "Завод за урбанизам Војводине" Нови Сад, ЈП Урбанизам Панчево, ДОО "Југинус" Београд

ЈЛС:	Вршац-град	Шифра ЈЛС:	80128
Насеље:	<b>Вршац</b>	Шифра насеља:	801089

**Назив плана:** *Генерални план Вршца*

Година доношења: 2007

Службено гласило: Сл. лист општине Вршац бр. 04/07, 06/07

Површина обухваћена планом (ha): 2050,03

Површина грађевинског подручја насеља\* (ha): 1832,18

Обрађивач: ЈП "Завод за урбанизам Војводине" Нови Сад

\* грађевински реон-по Закону о планирању и изградњи (Службени гласник РС бр. 47/03 и 34/06) , грађевинско подручје насељеног места-по Закону о планирању и изградњи (Службени гласник РС бр. 72/09, 81/09-исправка, 64/10-УС, 24/11, 121/12, 42/13-УС, 50/13-УС, 98/13-УС, 132/14, 145/14 , 83/18, 31/19 , 37/19 - др. Закон, 9/20, 52/21 и 62/23 )  
... податак није достављен

---

ЈЛС:	Вршац-град	Шифра ЈЛС:	80128
Насеље:	<b>Вршац</b>	Шифра насеља:	801089

---

**Назив плана:** *План детаљне регулације централне зоне Вршца*

Година доношења: 2009, 2014, 2015, 2021  
Службено гласило: Сл. лист општине Вршац бр. 6/09, 13/14 и 1/15, 18/21 и 19/21

Површина обухваћена планом (ha): 57,27  
Површина грађевинског подручја насеља\* (ha): 57,27

Обрађивач: ЈП Урбанизам Панчево

---

ЈЛС:	Вршац-град	Шифра ЈЛС:	80128
Насеље:	<b>Вршац</b>	Шифра насеља:	801089

---

**Назив плана:** *План детаљне регулације дела блока 82 (радна зона у Вршцу)*

Година доношења: 2003, 2012, 2013, 2021, 2022  
Службено гласило: Сл. лист општине Вршац бр. 5/03, 16/12 и 12/13, Сл. лист града Вршца 10/21 и 12/21, 05/22 и 07/22

Површина обухваћена планом (ha): 17,25  
Површина грађевинског подручја насеља\* (ha):

Обрађивач: ИАУС Београд, ЈП "Варош" Вршац, ЈП Урбанизам Панчево

---

ЈЛС:	Вршац-град	Шифра ЈЛС:	80128
Насеље:	<b>Вршац</b>	Шифра насеља:	801089

---

**Назив плана:** *План детаљне регулације зоне у блоковима 113 и 114 у Вршцу*

Година доношења: 2003  
Службено гласило: Сл. лист општине Вршац бр. 06/03

Површина обухваћена планом (ha): 21,11  
Површина грађевинског подручја насеља\* (ha):

Обрађивач: ИАУС Београд

\* грађевински реон-по Закону о планирању и изградњи (Службени гласник РС бр. 47/03 и 34/06) , грађевинско подручје насељеног места-по Закону о планирању и изградњи (Службени гласник РС бр. 72/09, 81/09-исправка, 64/10-УС, 24/11, 121/12, 42/13-УС, 50/13-УС, 98/13-УС, 132/14, 145/14 , 83/18, 31/19 , 37/19 - др. Закон, 9/20, 52/21 и 62/23 )  
... податак није достављен

ЈЛС:	Вршац-град	Шифра ЈЛС:	80128
Насеље:	<b>Вршац</b>	Шифра насеља:	801089

**Назив плана:** *План детаљне регулације дела насеља Брег Вршац*

Година доношења: 2005  
Службено гласило: Сл. лист општине Вршац бр. 02/05

Површина обухваћена планом (ha): 38,77

Површина грађевинског подручја насеља\* (ha):

Обрађивач: ЈП "Завод за урбанизам Војводине" Нови Сад

ЈЛС:	Вршац-град	Шифра ЈЛС:	80128
Насеље:	<b>Вршац</b>	Шифра насеља:	801089

**Назив плана:** *План детаљне регулације за изградњу аутоцентра и мотела на парцели број 18395 КО Вршац и доградњу резервоара и аутомата за точење плина на постојећој бензинској пумпи изграђеној на парцели број 18401 КО Вршац у Вршцу*

Година доношења: 2003  
Службено гласило: Сл. лист општине Вршац бр. 08/03

Површина обухваћена планом (ha): 0,85

Површина грађевинског подручја насеља\* (ha):

Обрађивач: ЈП за планирање, уређење простора и грађевинско земљиште "Геоплан"-Ковин

ЈЛС:	Вршац-град	Шифра ЈЛС:	80128
Насеље:	<b>Вршац</b>	Шифра насеља:	801089

**Назив плана:** *План детаљне регулације комплекса центра ТНГ-а у Вршцу*

Година доношења: 2004  
Службено гласило: Сл. лист општине Вршац бр. 10/04

Површина обухваћена планом (ha): 2,84

Површина грађевинског подручја насеља\* (ha):

Обрађивач: ЈП "Варош" Вршац

\* грађевински реон-по Закону о планирању и изградњи (Службени гласник РС бр. 47/03 и 34/06) , грађевинско подручје насељеног места-по Закону о планирању и изградњи (Службени гласник РС бр. 72/09, 81/09-исправка, 64/10-УС, 24/11, 121/12, 42/13-УС, 50/13-УС, 98/13-УС, 132/14, 145/14 , 83/18, 31/19 , 37/19 - др. Закон, 9/20, 52/21 и 62/23 )  
... податак није достављен

ЈЛС:	Вршац-град	Шифра ЈЛС:	80128
Насеље:	<b>Вршац</b>	Шифра насеља:	801089

**Назив плана:** *План детаљне регулације за производни погон (прерада полиуретана) у блоку 90 у Вршцу*

Година доношења: 2008  
Службено гласило: Сл. лист општине Вршац бр. 13/08

Површина обухваћена планом (ha): 0,2475  
Површина грађевинског подручја насеља\* (ha):

Обрађивач: ЈП за стамбене услуге, грађевинско земљиште и путеве општине Алибунар "Станоградња" са п.о.

ЈЛС:	Вршац-град	Шифра ЈЛС:	80128
Насеље:	<b>Вршац</b>	Шифра насеља:	801089

**Назив плана:** *План детаљне регулације Обилазнице око Вршца на деоници од магистралног пута М 1.9 (Е-70) Београд-Вршац до прикључка на магистрални пут М 1.9 (Е-70) Вршац Ватин*

Година доношења: 2009  
Службено гласило: Сл. лист општине Вршац бр. 06/09

Површина обухваћена планом (ha): 77,1  
Површина грађевинског подручја насеља\* (ha):

Обрађивач: Саобраћајни институт ЦИП доо Београд

ЈЛС:	Вршац-град	Шифра ЈЛС:	80128
Насеље:	<b>Вршац</b>	Шифра насеља:	801089

**Назив плана:** *План детаљне регулације дела блока 49 - Трг Константина Спајића у Вршцу*

Година доношења: 2010  
Службено гласило: Сл. лист општине Вршац бр. 02/10

Површина обухваћена планом (ha): 1,13  
Површина грађевинског подручја насеља\* (ha): 1,13

Обрађивач: ЈП "Варош" Вршац

\* грађевински реон-по Закону о планирању и изградњи (Службени гласник РС бр. 47/03 и 34/06) , грађевинско подручје насељеног места-по Закону о планирању и изградњи (Службени гласник РС бр. 72/09, 81/09-исправка, 64/10-УС, 24/11, 121/12, 42/13-УС, 50/13-УС, 98/13-УС, 132/14, 145/14 , 83/18, 31/19 , 37/19 - др. Закон, 9/20, 52/21 и 62/23 )  
... податак није достављен

---

ЈЛС:	Вршац-град	Шифра ЈЛС:	80128
Насеље:	<b>Вршац</b>	Шифра насеља:	801089

---

**Назив плана:** *План детаљне регулације центра за интегрално управљање отпадом за општине Вршац, Бела Црква, Пландиште и Алибунар у Вршцу*

Година доношења: 2009  
Службено гласило: Сл. лист општине Вршац бр. 10/09

Површина обухваћена планом (ha): 28973,9

Површина грађевинског подручја насеља\* (ha):

Обрађивач: АРХИПЛАН доо Аранђеловац

---

ЈЛС:	Вршац-град	Шифра ЈЛС:	80128
Насеље:	<b>Вршац</b>	Шифра насеља:	801089

---

**Назив плана:** *Измене и допуне Плана детаљне регулације дела блока 50 - Трг партизана у Вршцу*

Година доношења: 2013  
Службено гласило: Сл. лист општине Вршац бр. 02/13

Површина обухваћена планом (ha): 3,019

Површина грађевинског подручја насеља\* (ha):

Обрађивач: ЈП "Варош" Вршац

---

ЈЛС:	Вршац-град	Шифра ЈЛС:	80128
Насеље:	<b>Вршац</b>	Шифра насеља:	801089

---

**Назив плана:** *План детаљне регулације коридора далековода 110 kV (правац ка Вршцу) од трафостанице "Кошава" до далековода број 115/3 Алибунар-ТС Вршац 1, у општини Вршац*

Година доношења: 2013  
Службено гласило: Сл. лист општине Вршац бр. 10/13 и 11/13 - (текст Плана)

Површина обухваћена планом (ha): 80,24

Површина грађевинског подручја насеља\* (ha):

Обрађивач: ИАУС Београд

\* грађевински реон-по Закону о планирању и изградњи (Службени гласник РС бр. 47/03 и 34/06) , грађевинско подручје насељеног места-по Закону о планирању и изградњи (Службени гласник РС бр. 72/09, 81/09-исправка, 64/10-УС, 24/11, 121/12, 42/13-УС, 50/13-УС, 98/13-УС, 132/14, 145/14 , 83/18, 31/19 , 37/19 - др. Закон, 9/20, 52/21 и 62/23 )  
... податак није достављен

---

ЈЛС:	Вршац-град	Шифра ЈЛС:	80128
Насеље:	<b>Вршац</b>	Шифра насеља:	801089

---

**Назив плана:** *План детаљне регулације коридора далековода 110 kV (правац ка Алибунару) од трафостанице "Кошава" до далековода број 115/3 Алибунар-ТС Вршац 1, у општини Вршац*

Година доношења: 2013  
Службено гласило: Сл. лист општине Вршац бр. 10/13 и 11/13 - (текст Плана)

Површина обухваћена планом (ха): 38,6

Површина грађевинског подручја насеља\* (ха):

Обрађивач: ИАУС Београд

---

ЈЛС:	Вршац-град	Шифра ЈЛС:	80128
Насеље:	<b>Вршац</b>	Шифра насеља:	801089

---

**Назив плана:** *Измена плана детаљне регулације дела опште радне зоне у блоку 82 у Вршцу (бивши "Узор")*

Година доношења: 2014, 2015  
Службено гласило: Сл. лист општине Вршац бр. 13/14 и 01/15 - (текст Плана)

Површина обухваћена планом (ха): 0,88

Површина грађевинског подручја насеља\* (ха):

Обрађивач: ЈП "Варош" Вршац

---

ЈЛС:	Вршац-град	Шифра ЈЛС:	80128
Насеље:	<b>Вршац</b>	Шифра насеља:	801089

---

**Назив плана:** *План детаљне регулације постојећег комплекса "Хемофарм" АД Вршац*

Година доношења: 2006, 2014  
Службено гласило: Сл. лист општине Вршац бр. 6/06, 15/14

Површина обухваћена планом (ха): 17,5

Површина грађевинског подручја насеља\* (ха):

Обрађивач: ЈП "Завод за урбанизам Војводине" Нови Сад

\* грађевински реон-по Закону о планирању и изградњи (Службени гласник РС бр. 47/03 и 34/06) , грађевинско подручје насељеног места-по Закону о планирању и изградњи (Службени гласник РС бр. 72/09, 81/09-исправка, 64/10-УС, 24/11, 121/12, 42/13-УС, 50/13-УС, 98/13-УС, 132/14, 145/14 , 83/18, 31/19 , 37/19 - др. Закон, 9/20, 52/21 и 62/23 )  
... податак није достављен



---

ЈЛС:	Вршац-град	Шифра ЈЛС:	80128
Насеље:	<b>Вршац</b>	Шифра насеља:	801089

---

**Назив плана:** *План детаљне регулације комплекса "Целанова агро" доо у Вршцу*

Година доношења: 2019  
Службено гласило: Сл. лист општине Вршац бр. 09/19

Површина обухваћена планом (ха): 4,71  
Површина грађевинског подручја насеља\* (ха):

Обрађивач: Југинус ДОО Београд

---

ЈЛС:	Вршац-град	Шифра ЈЛС:	80128
Насеље:	<b>Вршац</b>	Шифра насеља:	801089

---

**Назив плана:** *План детаљне регулације дела северне индустријске зоне у Вршцу*

Година доношења: 2019  
Службено гласило: Сл. лист општине Вршац бр. 07/19

Површина обухваћена планом (ха): 24,48  
Површина грађевинског подручја насеља\* (ха):

Обрађивач: ЈП Урбанизам Панчево

---

ЈЛС:	Вршац-град	Шифра ЈЛС:	80128
Насеље:	<b>Вршац</b>	Шифра насеља:	801089

---

**Назив плана:** *План детаљне регулације комплекса "Хемоград" у Вршцу*

Година доношења: 2020  
Службено гласило: Сл. лист општине Вршац бр. 15/20 и 1/21 - (текст Плана)

Површина обухваћена планом (ха): 23,82  
Површина грађевинског подручја насеља\* (ха):

Обрађивач: Југинус ДОО Београд

\* грађевински реон-по Закону о планирању и изградњи (Службени гласник РС бр. 47/03 и 34/06) , грађевинско подручје насељеног места-по Закону о планирању и изградњи (Службени гласник РС бр. 72/09, 81/09-исправка, 64/10-УС, 24/11, 121/12, 42/13-УС, 50/13-УС, 98/13-УС, 132/14, 145/14 , 83/18, 31/19 , 37/19 - др. Закон, 9/20, 52/21 и 62/23 )  
... податак није достављен

ЈЛС:	Вршац-град	Шифра ЈЛС:	80128
Насеље:	<b>Вршац</b>	Шифра насеља:	801089

**Назив плана:** *План детаљне регулације "Вршачки замак"*

Година доношења: 2015  
Службено гласило: Сл. лист општине Вршац бр. 16/15 и 17/15 - (текст Плана)

Површина обухваћена планом (ха): 16,67

Површина грађевинског подручја насеља\* (ха):

Обрађивач: Југинус ДОО Београд

ЈЛС:	Вршац-град	Шифра ЈЛС:	80128
Насеље:	<b>Вршац</b>	Шифра насеља:	801089

**Назив плана:** *План детаљне регулације за ДВ 110 кV бр. 151/3 ТС Алибунар-ТС Вршац 1, реконструкција од ТС Алибунар до стуба бр. 154 за Град Вршац*

Година доношења: 2021  
Службено гласило: Сл. лист града Вршца бр. 16/21

Површина обухваћена планом (ха): 13,65

Површина грађевинског подручја насеља\* (ха):

Обрађивач: ЈП "Завод за урбанизам Војводине" Нови Сад

ЈЛС:	Вршац-град	Шифра ЈЛС:	80128
Насеље:	<b>Вршац</b>	Шифра насеља:	801089

**Назив плана:** *План детаљне регулације за виноградарски комплекс и приступни пут Вршачким планинама*

Година доношења: 2024  
Службено гласило: Сл. лист Града Вршца бр. 2/24

Површина обухваћена планом (ха): 188,9

Површина грађевинског подручја насеља\* (ха):

Обрађивач: ЈП "Завод за урбанизам Војводине" Нови Сад

\* грађевински реон-по Закону о планирању и изградњи (Службени гласник РС бр. 47/03 и 34/06) , грађевинско подручје насељеног места-по Закону о планирању и изградњи (Службени гласник РС бр. 72/09, 81/09-исправка, 64/10-УС, 24/11, 121/12, 42/13-УС, 50/13-УС, 98/13-УС, 132/14, 145/14 , 83/18, 31/19 , 37/19 - др. Закон, 9/20, 52/21 и 62/23 )  
... податак није достављен

ЈЛС:	Вршац-град	Шифра ЈЛС:	80128
Насеље:	<b>Вршачки Ритови</b>	Шифра насеља:	801097

**Назив плана:** *Шематски приказ за насељено место Вршачки Ритови у ППО Вршац*

Година доношења: 2015, 2022

Службено гласило: Сл.лист општине Вршац бр.16/15, 1/16- (текст Плана), Сл. лист града Вршца бр. 10/22 и 11/22

Површина обухваћена планом (ha): 79995

Површина грађевинског подручја насеља\* (ha): 54,2

Обрађивач: Југинус ДОО Београд

ЈЛС:	Вршац-град	Шифра ЈЛС:	80128
Насеље:	<b>Загајица</b>	Шифра насеља:	801127

**Назив плана:** *Шематски приказ за насељено место Загајица у ППО Вршац*

Година доношења: 2015, 2022

Службено гласило: Сл.лист општине Вршац бр.16/15, 1/16- (текст Плана), Сл. лист града Вршца бр. 10/22 и 11/22

Површина обухваћена планом (ha): 79995

Површина грађевинског подручја насеља\* (ha): 134,27

Обрађивач: Југинус ДОО Београд

ЈЛС:	Вршац-град	Шифра ЈЛС:	80128
Насеље:	<b>Загајица</b>	Шифра насеља:	801127

**Назив плана:** *План детаљне регулације ветроелектрана на локацији кат.парц.бр.1354 и кат.парц.бр.1405 у КО Загајица и коридора 35 kV далековода од кат.парц.бр.1405 до трафостанице "Вршац 1"*

Година доношења: 2010, 2012

Службено гласило: Сл. лист општине Вршац бр. 07/10, 12/12

Површина обухваћена планом (ha): 75,82

Површина грађевинског подручја насеља\* (ha):

Обрађивач: ИАУС Београд

\* грађевински реон-по Закону о планирању и изградњи (Службени гласник РС бр. 47/03 и 34/06) , грађевинско подручје насељеног места-по Закону о планирању и изградњи (Службени гласник РС бр. 72/09, 81/09-исправка, 64/10-УС, 24/11, 121/12, 42/13-УС, 50/13-УС, 98/13-УС, 132/14, 145/14 , 83/18, 31/19 , 37/19 - др. Закон, 9/20, 52/21 и 62/23 )  
... податак није достављен

ЈЛС:	Вршац-град	Шифра ЈЛС:	80128
Насеље:	<b>Јабланка</b>	Шифра насеља:	801143

**Назив плана:** *Шематски приказ за насељено место Јабланка у ППО Вршац*

Година доношења: 2015, 2022  
Службено гласило: Сл.лист општине Вршац бр.16/15, 1/16- (текст Плана), Сл. лист града Вршца бр. 10/22 и 11/22

Површина обухваћена планом (ха): 79995  
Површина грађевинског подручја насеља\* (ха): 32,12

Обрађивач: Југинус ДОО Београд

ЈЛС:	Вршац-град	Шифра ЈЛС:	80128
Насеље:	<b>Куштиљ</b>	Шифра насеља:	801151

**Назив плана:** *Шематски приказ за насељено место Куштиљ у ППО Вршац*

Година доношења: 2015, 2022  
Службено гласило: Сл.лист општине Вршац бр.16/15, 1/16- (текст Плана), Сл. лист града Вршца бр. 10/22 и 11/22

Површина обухваћена планом (ха): 79995  
Површина грађевинског подручја насеља\* (ха): 52,86

Обрађивач: Југинус ДОО Београд

ЈЛС:	Вршац-град	Шифра ЈЛС:	80128
Насеље:	<b>Мали Жам</b>	Шифра насеља:	801160

**Назив плана:** *Шематски приказ за насељено место Мали Жам у ППО Вршац*

Година доношења: 2015, 2022  
Службено гласило: Сл.лист општине Вршац бр.16/15, 1/16- (текст Плана), Сл. лист града Вршца бр. 10/22 и 11/22

Површина обухваћена планом (ха): 79995  
Површина грађевинског подручја насеља\* (ха): 106,2

Обрађивач: Југинус ДОО Београд

\* грађевински реон-по Закону о планирању и изградњи (Службени гласник РС бр. 47/03 и 34/06) , грађевинско подручје насељеног места-по Закону о планирању и изградњи (Службени гласник РС бр. 72/09, 81/09-исправка, 64/10-УС, 24/11, 121/12, 42/13-УС, 50/13-УС, 98/13-УС, 132/14, 145/14 , 83/18, 31/19 , 37/19 - др. Закон, 9/20, 52/21 и 62/23 )  
... податак није достављен

ЈЛС:	Вршац-град	Шифра ЈЛС:	80128
Насеље:	Мало Средиште	Шифра насеља:	801178

Назив плана: ***Шематски приказ за насељено место Мало Средиште у ППО Вршац***

Година доношења: 2015, 2022

Службено гласило: Сл.лист општине Вршац бр.16/15, 1/16- (текст Плана), Сл. лист града Вршца бр. 10/22 и 11/22

Површина обухваћена планом (ха): 79995

Површина грађевинског подручја насеља\* (ха): 22,07

Обрађивач: Југинус ДОО Београд

ЈЛС:	Вршац-град	Шифра ЈЛС:	80128
Насеље:	Марковац	Шифра насеља:	801186

Назив плана: ***Шематски приказ за насељено место Марковац у ППО Вршац***

Година доношења: 2015, 2022

Службено гласило: Сл.лист општине Вршац бр.16/15, 1/16- (текст Плана), Сл. лист града Вршца бр. 10/22 и 11/22

Површина обухваћена планом (ха): 79995

Површина грађевинског подручја насеља\* (ха): 55,48

Обрађивач: Југинус ДОО Београд

ЈЛС:	Вршац-град	Шифра ЈЛС:	80128
Насеље:	Месић	Шифра насеља:	801194

Назив плана: ***Шематски приказ за насељено место Месић у ППО Вршац***

Година доношења: 2015, 2022

Службено гласило: Сл.лист општине Вршац бр.16/15, 1/16- (текст Плана), Сл. лист града Вршца бр. 10/22 и 11/22

Површина обухваћена планом (ха): 79995

Површина грађевинског подручја насеља\* (ха): 18,6

Обрађивач: Југинус ДОО Београд

\* грађевински реон-по Закону о планирању и изградњи (Службени гласник РС бр. 47/03 и 34/06) , грађевинско подручје насељеног места-по Закону о планирању и изградњи (Службени гласник РС бр. 72/09, 81/09-исправка, 64/10-УС, 24/11, 121/12, 42/13-УС, 50/13-УС, 98/13-УС, 132/14, 145/14 , 83/18, 31/19 , 37/19 - др. Закон, 9/20, 52/21 и 62/23 )  
... податак није достављен

ЈЛС:	Вршац-град	Шифра ЈЛС:	80128
Насеље:	Месић	Шифра насеља:	801194

**Назив плана:** *План детаљне регулације комплекса фабрике за флаширање воде са пратећим садржајима у Месићу-Вршац*

Година доношења: 2004  
Службено гласило: Сл. лист општине Вршац бр. 04/04

Површина обухваћена планом (ha): 2,4  
Површина грађевинског подручја насеља\* (ha):

Обрађивач: Архитектонски факултет Универзитета у Београду

ЈЛС:	Вршац-град	Шифра ЈЛС:	80128
Насеље:	Орешац	Шифра насеља:	801208

**Назив плана:** *Шематски приказ за насељено место Орешац у ППО Вршац*

Година доношења: 2015, 2022  
Службено гласило: Сл.лист општине Вршац бр.16/15, 1/16- (текст Плана), Сл. лист града Вршца бр. 10/22 и 11/22

Површина обухваћена планом (ha): 79995  
Површина грађевинског подручја насеља\* (ha): 58,96

Обрађивач: Југинус ДОО Београд

ЈЛС:	Вршац-град	Шифра ЈЛС:	80128
Насеље:	Павлиш	Шифра насеља:	801216

**Назив плана:** *План генералне регулације за насељено место Павлиш*

Година доношења: 2015  
Службено гласило: Сл.лист општине Вршац бр. 10/15, 11/15- (текст Плана)

Површина обухваћена планом (ha): 168,72  
Површина грађевинског подручја насеља\* (ha): 168,72

Обрађивач: ИНФОПЛАН, Аранђеловац

\* грађевински реон-по Закону о планирању и изградњи (Службени гласник РС бр. 47/03 и 34/06) , грађевинско подручје насељеног места-по Закону о планирању и изградњи (Службени гласник РС бр. 72/09, 81/09-исправка, 64/10-УС, 24/11, 121/12, 42/13-УС, 50/13-УС, 98/13-УС, 132/14, 145/14 , 83/18, 31/19 , 37/19 - др. Закон, 9/20, 52/21 и 62/23 )  
... податак није достављен

ЈЛС:	Вршац-град	Шифра ЈЛС:	80128
Насеље:	Павлиш	Шифра насеља:	801216

**Назив плана:** *План детаљне регулације комплекса постројења за припрему воде за пиће и изворишта у КО Павлиш*

Година доношења: 2013, 2014  
Службено гласило: Сл. лист општине Вршац бр. 17/13 и 02/14 - (текст Плана)

Површина обухваћена планом (ha): 223,52

Површина грађевинског подручја насеља\* (ha):

Обрађивач: ЈП "Завод за урбанизам Војводине" Нови Сад

ЈЛС:	Вршац-град	Шифра ЈЛС:	80128
Насеље:	Парта	Шифра насеља:	801224

**Назив плана:** *Шематски приказ за насељено место Парта у ППО Вршац*

Година доношења: 2015, 2022  
Службено гласило: Сл.лист општине Вршац бр.16/15, 1/16- (текст Плана), Сл. лист града Вршца бр. 10/22 и 11/22

Површина обухваћена планом (ha): 79995

Површина грађевинског подручја насеља\* (ha): 68,78

Обрађивач: Југинус ДОО Београд

ЈЛС:	Вршац-град	Шифра ЈЛС:	80128
Насеље:	Потпорањ	Шифра насеља:	801232

**Назив плана:** *Шематски приказ за насељено место Потпорањ у ППО Вршац*

Година доношења: 2015, 2022  
Службено гласило: Сл.лист општине Вршац бр.16/15, 1/16- (текст Плана), Сл. лист града Вршца бр. 10/22 и 11/22

Површина обухваћена планом (ha): 79995

Површина грађевинског подручја насеља\* (ha): 42,62

Обрађивач: Југинус ДОО Београд

\* грађевински реон-по Закону о планирању и изградњи (Службени гласник РС бр. 47/03 и 34/06) , грађевинско подручје насељеног места-по Закону о планирању и изградњи (Службени гласник РС бр. 72/09, 81/09-исправка, 64/10-УС, 24/11, 121/12, 42/13-УС, 50/13-УС, 98/13-УС, 132/14, 145/14 , 83/18, 31/19 , 37/19 - др. Закон, 9/20, 52/21 и 62/23 )  
... податак није достављен

ЈЛС:	Вршац-град	Шифра ЈЛС:	80128
Насеље:	Ритишево	Шифра насеља:	801259

**Назив плана:** *Шематски приказ за насељено место Ритишево у ППО Вршац*

Година доношења: 2015, 2022  
Службено гласило: Сл.лист општине Вршац бр.16/15, 1/16- (текст Плана), Сл. лист града Вршца бр. 10/22 и 11/22

Површина обухваћена планом (ha): 79995  
Површина грађевинског подручја насеља\* (ha): 132,98

Обрађивач: Југинус ДОО Београд

ЈЛС:	Вршац-град	Шифра ЈЛС:	80128
Насеље:	Сочица	Шифра насеља:	801267

**Назив плана:** *Шематски приказ за насељено место Сочица у ППО Вршац*

Година доношења: 2015, 2022  
Службено гласило: Сл.лист општине Вршац бр.16/15, 1/16- (текст Плана), Сл. лист града Вршца бр. 10/22 и 11/22

Површина обухваћена планом (ha): 79995  
Површина грађевинског подручја насеља\* (ha): 38

Обрађивач: Југинус ДОО Београд

ЈЛС:	Вршац-град	Шифра ЈЛС:	80128
Насеље:	Стража	Шифра насеља:	801275

**Назив плана:** *Шематски приказ за насељено место Стража у ППО Вршац*

Година доношења: 2015, 2022  
Службено гласило: Сл.лист општине Вршац бр.16/15, 1/16- (текст Плана), Сл. лист града Вршца бр. 10/22 и 11/22

Површина обухваћена планом (ha): 79995  
Површина грађевинског подручја насеља\* (ha): 85,46

Обрађивач: Југинус ДОО Београд

\* грађевински реон-по Закону о планирању и изградњи (Службени гласник РС бр. 47/03 и 34/06) , грађевинско подручје насељеног места-по Закону о планирању и изградњи (Службени гласник РС бр. 72/09, 81/09-исправка, 64/10-УС, 24/11, 121/12, 42/13-УС, 50/13-УС, 98/13-УС, 132/14, 145/14 , 83/18, 31/19 , 37/19 - др. Закон, 9/20, 52/21 и 62/23 )  
... податак није достављен



ЈЛС:	Вршац-град	Шифра ЈЛС:	80128
Насеље:	<b>Уљма</b>	Шифра насеља:	801283

**Назив плана:** *План детаљне регулације за комплекс млина у Уљми*

Година доношења: 2004  
Службено гласило: Сл. лист општине Вршац бр. 04/04

Површина обухваћена планом (ha): 2,07

Површина грађевинског подручја насеља\* (ha):

Обрађивач: ЈП "Завод за урбанизам Војводине" Нови Сад

ЈЛС:	Вршац-град	Шифра ЈЛС:	80128
Насеље:	<b>Уљма</b>	Шифра насеља:	801283

**Назив плана:** *План детаљне регулације за изградњу сушаре за житарице са силосима, управном зградом и пратећим објектима у Уљми*

Година доношења: 2009  
Службено гласило: Сл. лист општине Вршац бр. 04/09

Површина обухваћена планом (ha): 1,2507

Површина грађевинског подручја насеља\* (ha):

Обрађивач: ЈП за стамбене услуге, грађевинско земљиште и путеве општине Алибунар "Станоградња" са п.о.

ЈЛС:	Вршац-град	Шифра ЈЛС:	80128
Насеље:	<b>Уљма</b>	Шифра насеља:	801283

**Назив плана:** *План детаљне регулације ветропарка "Кошава" на подручју катастарских општина Уљма, Загајица, Избиште и Парта у општини Вршац*

Година доношења: 2012  
Службено гласило: Сл. лист општине Вршац бр. 14/12

Површина обухваћена планом (ha): 23451,47

Површина грађевинског подручја насеља\* (ha):

Обрађивач: ИАУС Београд

\* грађевински реон-по Закону о планирању и изградњи (Службени гласник РС бр. 47/03 и 34/06) , грађевинско подручје насељеног места-по Закону о планирању и изградњи (Службени гласник РС бр. 72/09, 81/09-исправка, 64/10-УС, 24/11, 121/12, 42/13-УС, 50/13-УС, 98/13-УС, 132/14, 145/14 , 83/18, 31/19 , 37/19 - др. Закон, 9/20, 52/21 и 62/23 )  
... податак није достављен

---

ЈЛС:	Вршац-град	Шифра ЈЛС:	80128
Насеље:	<b>Уљма</b>	Шифра насеља:	801283

---

**Назив плана:** *План детаљне регулације простора за манифестације у викенд насељу "Уљмански виногради"*

Година доношења: 2013  
Службено гласило: Сл. лист општине Вршац бр. 08/13 и 12/13 - (текст Плана)

Површина обухваћена планом (ha): 3,91

Површина грађевинског подручја насеља\* (ha):

Обрађивач: ЈП "Варош" Вршац

---

ЈЛС:	Вршац-град	Шифра ЈЛС:	80128
Насеље:	<b>Шушара</b>	Шифра насеља:	801291

---

**Назив плана:** *Шематски приказ за насељено место Шушара у ППО Вршац*

Година доношења: 2015, 2022  
Службено гласило: Сл.лист општине Вршац бр.16/15, 1/16- (текст Плана), Сл. лист града Вршца бр. 10/22 и 11/22

Површина обухваћена планом (ha): 79995

Површина грађевинског подручја насеља\* (ha): 92,43

Обрађивач: Југинус ДОО Београд

\* грађевински реон-по Закону о планирању и изградњи (Службени гласник РС бр. 47/03 и 34/06) , грађевинско подручје насељеног места-по Закону о планирању и изградњи (Службени гласник РС бр. 72/09, 81/09-исправка, 64/10-УС, 24/11, 121/12, 42/13-УС, 50/13-УС, 98/13-УС, 132/14, 145/14 , 83/18, 31/19 , 37/19 - др. Закон, 9/20, 52/21 и 62/23 )  
... податак није достављен

---

**Јединица локалне самоуправе: Жабалъ**

---

ЈЛС:	Жабалъ	Шифра ЈЛС:	80136
Насеље:	Број насеља 4	Шифра насеља:	

---

**Назив плана:** *Просторни план општине Жабалъ*

Година доношења: 2011, 2018  
Службено гласило: Сл.лист општине Жабалъ бр. 6/11, 19/18  
Површина обухваћена планом (ha): 39968,87  
Површина грађевинског подручја насеља\* (ha): 2242  
Обрађивач: ЈП "Завод за урбанизам Војводине" Нови Сад

---

ЈЛС:	Жабалъ	Шифра ЈЛС:	80136
Насеље:	Госпођинци	Шифра насеља:	801305

---

**Назив плана:** *Регулациони план насеља Госпођинци*

Година доношења: 2001  
Службено гласило: Сл.лист општине Жабалъ бр. 7/01, 13/03  
Површина обухваћена планом (ha): 5206  
Површина грађевинског подручја насеља\* (ha): 341  
Обрађивач:

---

ЈЛС:	Жабалъ	Шифра ЈЛС:	80136
Насеље:	Госпођинци	Шифра насеља:	801305

---

**Назив плана:** *План детаљне регулације за изградњу и постављање надземне електронске комуникационе мреже у насељу Госпођинци*

Година доношења: 2018  
Службено гласило: Сл. лист општине Жабалъ бр. 19/18  
Површина обухваћена планом (ha): 49,66  
Површина грађевинског подручја насеља\* (ha): 49,66  
Обрађивач: ЈП "Завод за урбанизам Војводине" Нови Сад

\* грађевински реон-по Закону о планирању и изградњи (Службени гласник РС бр. 47/03 и 34/06) , грађевинско подручје насељеног места-по Закону о планирању и изградњи (Службени гласник РС бр. 72/09, 81/09-исправка, 64/10-УС, 24/11, 121/12, 42/13-УС, 50/13-УС, 98/13-УС, 132/14, 145/14 , 83/18, 31/19 , 37/19 - др. Закон, 9/20, 52/21 и 62/23 )  
... податак није достављен

ЈЛС:	Жабалъ	Шифра ЈЛС:	80136
Насеље:	Ђурђево	Шифра насеља:	801313

**Назив плана:** *План генералне регулације насеља Ђурђево*

Година доношења: 2003, 2017, 2018, 2020  
Службено гласило: Сл.лист општине Жабалъ бр. 13/03, 19/17, 19/18, 3/20

Површина обухваћена планом (ха): 7847  
Површина грађевинског подручја насеља\* (ха): 462,74

Обрађивач: ЈП "Завод за урбанизам Војводине" Нови Сад

ЈЛС:	Жабалъ	Шифра ЈЛС:	80136
Насеље:	Ђурђево	Шифра насеља:	801313

**Назив плана:** *План детаљне регулације дела блока 30- центар насеља у Ђурђевоу (локалитет на парцелама бр. 652/4, 652/5, 653/5 и 653/6 у КО Ђурђево)*

Година доношења: 2023  
Службено гласило: Сл. лист општине Жабалъ бр. 7/23

Површина обухваћена планом (ха): 0,18  
Површина грађевинског подручја насеља\* (ха): 0,18

Обрађивач: "Нова логика" Нови Сад

ЈЛС:	Жабалъ	Шифра ЈЛС:	80136
Насеље:	Ђурђево	Шифра насеља:	801313

**Назив плана:** *План детаљне регулације за постројење за пречишћавање отпадних вода (ППОВ) за насеља Жабалъ и Ђурђево у Ко Ђурђево*

Година доношења: 2012  
Службено гласило: Сл. лист општине Жабалъ бр. 3/12

Површина обухваћена планом (ха): 14,53  
Површина грађевинског подручја насеља\* (ха): 0,47

Обрађивач: ЈП "Завод за урбанизам Војводине" Нови Сад

\* грађевински реон-по Закону о планирању и изградњи (Службени гласник РС бр. 47/03 и 34/06) , грађевинско подручје насељеног места-по Закону о планирању и изградњи (Службени гласник РС бр. 72/09, 81/09-исправка, 64/10-УС, 24/11, 121/12, 42/13-УС, 50/13-УС, 98/13-УС, 132/14, 145/14 , 83/18, 31/19 , 37/19 - др. Закон, 9/20, 52/21 и 62/23 )  
... податак није достављен

---

ЈЛС:	Жабалъ	Шифра ЈЛС:	80136
Насеље:	<b>Жабалъ</b>	Шифра насеља:	801321

---

**Назив плана:** *План генералне регулације насеља Жабалъ*

Година доношења: 2022  
Службено гласило: Сл.лист општине Жабалъ бр. 03/22

Површина обухваћена планом (ha): 797,59

Површина грађевинског подручја насеља\* (ha):

Обрађивач: ЈП "Завод за урбанизам Војводине" Нови Сад

---

ЈЛС:	Жабалъ	Шифра ЈЛС:	80136
Насеље:	<b>Жабалъ</b>	Шифра насеља:	801321

---

**Назив плана:** *План детаљне регулације асфалтне и путне базе на државном путу првог реда Нови Сад-Жабалъ стационача км 192+700*

Година доношења: 2017  
Службено гласило: Сл. лист општине Жабалъ бр. 11/17, 12/17- текст

Површина обухваћена планом (ha): 11,89

Површина грађевинског подручја насеља\* (ha):

Обрађивач: ЈП "Завод за урбанизам Војводине" Нови Сад

---

ЈЛС:	Жабалъ	Шифра ЈЛС:	80136
Насеље:	<b>Жабалъ</b>	Шифра насеља:	801321

---

**Назив плана:** *План детаљне регулације за зону комплекса фабрике шећера у Жабљу*

Година доношења: 2014  
Службено гласило: Сл. лист општине Жабалъ бр. 5/14

Површина обухваћена планом (ha): 81,36

Површина грађевинског подручја насеља\* (ha):

Обрађивач: ЈП "Завод за урбанизам Војводине" Нови Сад

\* грађевински реон-по Закону о планирању и изградњи (Службени гласник РС бр. 47/03 и 34/06) , грађевинско подручје насељеног места-по Закону о планирању и изградњи (Службени гласник РС бр. 72/09, 81/09-исправка, 64/10-УС, 24/11, 121/12, 42/13-УС, 50/13-УС, 98/13-УС, 132/14, 145/14 , 83/18, 31/19 , 37/19 - др. Закон, 9/20, 52/21 и 62/23 )  
... податак није достављен

---

ЈЛС:	Жабалъ	Шифра ЈЛС:	80136
Насеље:	Чуруг	Шифра насеља:	801330

---

**Назив плана:** *Регулациони план насеља Чуруг (Измене и допуне УП МЗ Чуруг)*

Година доношења: 2002

Службено гласило: Сл.лист општине Жабалъ бр. 10/02, 13/03

Површина обухваћена планом (ha): 13679

Површина грађевинског подручја насеља\* (ha): 629

Обрађивач:

\* грађевински реон-по Закону о планирању и изградњи (Службени гласник РС бр. 47/03 и 34/06) , грађевинско подручје насељеног места-по Закону о планирању и изградњи (Службени гласник РС бр. 72/09, 81/09-исправка, 64/10-УС, 24/11, 121/12, 42/13-УС, 50/13-УС, 98/13-УС, 132/14, 145/14 , 83/18, 31/19 , 37/19 - др. Закон, 9/20, 52/21 и 62/23 )  
... податак није достављен

---

**Јединица локалне самоуправе: Житиште**

---

ЈЛС:	Житиште	Шифра ЈЛС:	80144
Насеље:	Број насеља 12	Шифра насеља:	

---

**Назив плана:** *Просторни план општине Житиште*

Година доношења: 2022  
Службено гласило: Сл.лист општине Житиште бр. 35/2022

Површина обухваћена планом (ha): 52497,28  
Површина грађевинског подручја насеља\* (ha): 3110,72

Обрађивач: ЈП "Завод за урбанизам Војводине" Нови Сад

---

ЈЛС:	Житиште	Шифра ЈЛС:	80144
Насеље:	Банатски Двор	Шифра насеља:	801348

---

**Назив плана:** *Уређајна основа за насељено место Банатски Двор у ППО Житиште*

Година доношења: 2022  
Службено гласило: Сл.лист општине Житиште бр. 35/2022

Површина обухваћена планом (ha): 52497,28  
Површина грађевинског подручја насеља\* (ha): 212,19

Обрађивач: ЈП "Завод за урбанизам Војводине" Нови Сад

---

ЈЛС:	Житиште	Шифра ЈЛС:	80144
Насеље:	Банатски Двор	Шифра насеља:	801348

---

**Назив плана:** *План детаљне регулације комплекса гробља у КО Банатски Двор*

Година доношења: 2021  
Службено гласило: Сл. лист општине Житиште бр. 55/21

Површина обухваћена планом (ha): 4,63  
Површина грађевинског подручја насеља\* (ha):

Обрађивач: ЈП "Завод за урбанизам Војводине" Нови Сад

\* грађевински реон-по Закону о планирању и изградњи (Службени гласник РС бр. 47/03 и 34/06) , грађевинско подручје насељеног места-по Закону о планирању и изградњи (Службени гласник РС бр. 72/09, 81/09-исправка, 64/10-УС, 24/11, 121/12, 42/13-УС, 50/13-УС, 98/13-УС, 132/14, 145/14 , 83/18, 31/19 , 37/19 - др. Закон, 9/20, 52/21 и 62/23 )  
... податак није достављен

ЈЛС:	Житиште	Шифра ЈЛС:	80144
Насеље:	<b>Банатско Вишњићево</b>	Шифра насеља:	801356

**Назив плана:** *Уређајна основа за насељено место Банатско Вишњићево у ППО Житиште*

Година доношења: 2022  
Службено гласило: Сл.лист општине Житиште бр. 35/2022

Површина обухваћена планом (ha): 52497,28  
Површина грађевинског подручја насеља\* (ha): 57,53

Обрађивач: ЈП "Завод за урбанизам Војводине" Нови Сад

ЈЛС:	Житиште	Шифра ЈЛС:	80144
Насеље:	<b>Банатско Карађорђево</b>	Шифра насеља:	801364

**Назив плана:** *Уређајна основа за насељено место Банатско Карађорђево у ППО Житиште*

Година доношења: 2022  
Службено гласило: Сл.лист општине Житиште бр. 35/2022

Површина обухваћена планом (ha): 52497,28  
Површина грађевинског подручја насеља\* (ha): 432,04

Обрађивач: ЈП "Завод за урбанизам Војводине" Нови Сад

ЈЛС:	Житиште	Шифра ЈЛС:	80144
Насеље:	<b>Торак</b>	Шифра насеља:	801372

**Назив плана:** *Уређајна основа за насељено место Торак у ППО Житиште*

Година доношења: 2022  
Службено гласило: Сл.лист општине Житиште бр. 35/2022

Површина обухваћена планом (ha): 52497,28  
Површина грађевинског подручја насеља\* (ha): 361,52

Обрађивач: ЈП "Завод за урбанизам Војводине" Нови Сад

\* грађевински реон-по Закону о планирању и изградњи (Службени гласник РС бр. 47/03 и 34/06) , грађевинско подручје насељеног места-по Закону о планирању и изградњи (Службени гласник РС бр. 72/09, 81/09-исправка, 64/10-УС, 24/11, 121/12, 42/13-УС, 50/13-УС, 98/13-УС, 132/14, 145/14 , 83/18, 31/19 , 37/19 - др. Закон, 9/20, 52/21 и 62/23 )  
... податак није достављен



ЈЛС:	Житиште	Шифра ЈЛС:	80144
Насеље:	<b>Житиште</b>	Шифра насеља:	801399

**Назив плана:** *План генералне регулације насеља Житиште*

Година доношења: 2024  
Службено гласило: Сл.лист општине Житиште бр. 39/24

Површина обухваћена планом (ha): 323,34  
Површина грађевинског подручја насеља\* (ha): 323,34

Обрађивач: ЈП "Завод за урбанизам Војводине" Нови Сад

ЈЛС:	Житиште	Шифра ЈЛС:	80144
Насеље:	<b>Житиште</b>	Шифра насеља:	801399

**Назив плана:** *План детаљне регулације коридора далековода 20 kV од ТС 110/20 kV "Бегејци" до постојећег гвоздено-решеткастог стуба 20 kV далековода у улици Савке Ковачевића у Сечњу*

Година доношења: 2010  
Службено гласило: Сл. лист општине Житиште бр. 19/10

Површина обухваћена планом (ha): 122,54  
Површина грађевинског подручја насеља\* (ha):

Обрађивач: ЈП "Завод за урбанизам Војводине" Нови Сад

ЈЛС:	Житиште	Шифра ЈЛС:	80144
Насеље:	<b>Међа</b>	Шифра насеља:	801402

**Назив плана:** *Уређајна основа за насељено место Међа у ППО Житиште*

Година доношења: 2022  
Службено гласило: Сл.лист општине Житиште бр. 35/2022

Површина обухваћена планом (ha): 52497,28  
Површина грађевинског подручја насеља\* (ha): 205,81

Обрађивач: ЈП "Завод за урбанизам Војводине" Нови Сад

\* грађевински реон-по Закону о планирању и изградњи (Службени гласник РС бр. 47/03 и 34/06) , грађевинско подручје насељеног места-по Закону о планирању и изградњи (Службени гласник РС бр. 72/09, 81/09-исправка, 64/10-УС, 24/11, 121/12, 42/13-УС, 50/13-УС, 98/13-УС, 132/14, 145/14 , 83/18, 31/19 , 37/19 - др. Закон, 9/20, 52/21 и 62/23 )  
... податак није достављен

ЈЛС:	Житиште	Шифра ЈЛС:	80144
Насеље:	Нови Итебеј	Шифра насеља:	801429

**Назив плана:** *Уређајна основа за насељено место Нови Итебеј у ППО Житиште*

Година доношења: 2022  
Службено гласило: Сл.лист општине Житиште бр. 35/2022

Површина обухваћена планом (ha): 52497,28  
Површина грађевинског подручја насеља\* (ha): 208,47

Обрађивач: ЈП "Завод за урбанизам Војводине" Нови Сад

ЈЛС:	Житиште	Шифра ЈЛС:	80144
Насеље:	Равни Тополовац	Шифра насеља:	801437

**Назив плана:** *Уређајна основа за насељено место Равни Тополовац у ППО Житиште*

Година доношења: 2022  
Службено гласило: Сл.лист општине Житиште бр. 35/2022

Површина обухваћена планом (ha): 52497,28  
Површина грађевинског подручја насеља\* (ha): 156,28

Обрађивач: ЈП "Завод за урбанизам Војводине" Нови Сад

ЈЛС:	Житиште	Шифра ЈЛС:	80144
Насеље:	Српски Итебеј	Шифра насеља:	801445

**Назив плана:** *Уређајна основа за насељено место Српски Итебеј у ППО Житиште*

Година доношења: 2022  
Службено гласило: Сл.лист општине Житиште бр. 35/2022

Површина обухваћена планом (ha): 52497,28  
Површина грађевинског подручја насеља\* (ha): 293,84

Обрађивач: ЈП "Завод за урбанизам Војводине" Нови Сад

\* грађевински реон-по Закону о планирању и изградњи (Службени гласник РС бр. 47/03 и 34/06) , грађевинско подручје насељеног места-по Закону о планирању и изградњи (Службени гласник РС бр. 72/09, 81/09-исправка, 64/10-УС, 24/11, 121/12, 42/13-УС, 50/13-УС, 98/13-УС, 132/14, 145/14 , 83/18, 31/19 , 37/19 - др. Закон, 9/20, 52/21 и 62/23 )  
... податак није достављен

ЈЛС:	Житиште	Шифра ЈЛС:	80144
Насеље:	Српски Итебеј	Шифра насеља:	801445

**Назив плана:** *План детаљне регулације граничног прелаза Српски Итебеј-Отелек*

Година доношења: 2021  
Службено гласило: Сл. лист општине Житиште бр. 51/21

Површина обухваћена планом (ха): 49

Површина грађевинског подручја насеља\* (ха):

Обрађивач: "Хаус" доо, Нови Сад

ЈЛС:	Житиште	Шифра ЈЛС:	80144
Насеље:	Торда	Шифра насеља:	801453

**Назив плана:** *Уређајна основа за насељено место Торда у ППО Житиште*

Година доношења: 2022  
Службено гласило: Сл.лист општине Житиште бр. 35/2022

Површина обухваћена планом (ха): 52497,28

Површина грађевинског подручја насеља\* (ха): 579,88

Обрађивач: ЈП "Завод за урбанизам Војводине" Нови Сад

ЈЛС:	Житиште	Шифра ЈЛС:	80144
Насеље:	Хетин	Шифра насеља:	801461

**Назив плана:** *Уређајна основа за насељено место Хетин у ППО Житиште*

Година доношења: 2022  
Службено гласило: Сл.лист општине Житиште бр. 35/2022

Површина обухваћена планом (ха): 52497,28

Површина грађевинског подручја насеља\* (ха): 123,25

Обрађивач: ЈП "Завод за урбанизам Војводине" Нови Сад

\* грађевински реон-по Закону о планирању и изградњи (Службени гласник РС бр. 47/03 и 34/06) , грађевинско подручје насељеног места-по Закону о планирању и изградњи (Службени гласник РС бр. 72/09, 81/09-исправка, 64/10-УС, 24/11, 121/12, 42/13-УС, 50/13-УС, 98/13-УС, 132/14, 145/14 , 83/18, 31/19 , 37/19 - др. Закон, 9/20, 52/21 и 62/23 )  
... податак није достављен

---

ЈЛС:	Житиште	Шифра ЈЛС:	80144
Насеље:	Честерег	Шифра насеља:	801470

---

**Назив плана:** *Уређајна основа за насељено место Честерег у ППО Житиште*

Година доношења: 2022

Службено гласило: Сл.лист општине Житиште бр. 35/2022

Површина обухваћена планом (ha): 52497,28

Површина грађевинског подручја насеља\* (ha): 175,62

Обрађивач: ЈП "Завод за урбанизам Војводине" Нови Сад

\* грађевински реон-по Закону о планирању и изградњи (Службени гласник РС бр. 47/03 и 34/06) , грађевинско подручје насељеног места-по Закону о планирању и изградњи (Службени гласник РС бр. 72/09, 81/09-исправка, 64/10-УС, 24/11, 121/12, 42/13-УС, 50/13-УС, 98/13-УС, 132/14, 145/14 , 83/18, 31/19 , 37/19 - др. Закон, 9/20, 52/21 и 62/23 )  
... податак није достављен

---

**Јединица локалне самоуправе: Зрењанин-град**

---

ЈЛС: Зрењанин-град Шифра ЈЛС: 80152  
Насеље: Број насеља 22 Шифра насеља:

---

**Назив плана:** *Просторни план града Зрењанина*

Година доношења: 2011, 2015  
Службено гласило: Сл.лист града Зрењанина бр. 11/11, 32/15  
Површина обухваћена планом (ha): 132638  
Површина грађевинског подручја насеља\* (ha): 9766,76  
Обрађивач: ЈП Дирекција за изградњу и уређење града Зрењанина

---

ЈЛС: Зрењанин-град Шифра ЈЛС: 80152  
Насеље: **Златица** Шифра насеља:

---

**Назив плана:** *Урбанистички план МЗ Златица до 2010.*

Година доношења: 1991  
Службено гласило: Међуопштински сл. лист Зрењанин бр. 6/91, Сл. лист општине Зрењанин бр. 11/03  
Површина обухваћена планом (ha): ...  
Површина грађевинског подручја насеља\* (ha): ...  
Обрађивач:

---

ЈЛС: Зрењанин-град Шифра ЈЛС: 80152  
Насеље: **Арадац** Шифра насеља: 801488

---

**Назив плана:** *План генералне регулације насељеног места Арадац*

Година доношења: 2021  
Службено гласило: Сл. лист града Зрењанина бр. 16/21  
Површина обухваћена планом (ha): 353  
Површина грађевинског подручја насеља\* (ha): 353  
Обрађивач: ЈП за урбанизам Зрењанин

\* грађевински реон-по Закону о планирању и изградњи (Службени гласник РС бр. 47/03 и 34/06) , грађевинско подручје насељеног места-по Закону о планирању и изградњи (Службени гласник РС бр. 72/09, 81/09-исправка, 64/10-УС, 24/11, 121/12, 42/13-УС, 50/13-УС, 98/13-УС, 132/14, 145/14 , 83/18, 31/19 , 37/19 - др. Закон, 9/20, 52/21 и 62/23 )  
... податак није достављен

---

ЈЛС:	Зрењанин-град	Шифра ЈЛС:	80152
Насеље:	<b>Арадац</b>	Шифра насеља:	801488

---

**Назив плана:** *План детаљне регулације пословног комплекса "СУПЕРНОВА-МТК БЕГ 01"*

Година доношења: 2012  
Службено гласило: Сл. лист града Зрењанина, бр. 2/12

Површина обухваћена планом (ха): 1,96  
Површина грађевинског подручја насеља\* (ха):

Обрађивач: ЈП "Дирекција за изградњу и уређење града Зрењанина"

---

ЈЛС:	Зрењанин-град	Шифра ЈЛС:	80152
Насеље:	<b>Банатски Деспотовац</b>	Шифра насеља:	801496

---

**Назив плана:** *Шематски приказ за насељено место Банатски Деспотовац у ППГ Зрењанина*

Година доношења: 2011, 2015  
Службено гласило: Сл.лист града Зрењанина бр.11/11, 32/15

Површина обухваћена планом (ха): 132638  
Површина грађевинског подручја насеља\* (ха): 200,18

Обрађивач: ЈП Дирекција за изградњу и уређење града Зрењанина

---

ЈЛС:	Зрењанин-град	Шифра ЈЛС:	80152
Насеље:	<b>Бело Блато</b>	Шифра насеља:	801500

---

**Назив плана:** *Шематски приказ за насељено место Бело Блато у ППГ Зрењанина*

Година доношења: 2011, 2015  
Службено гласило: Сл.лист града Зрењанина бр.11/11, 32/15

Површина обухваћена планом (ха): 132638  
Површина грађевинског подручја насеља\* (ха): 160,42

Обрађивач: ЈП Дирекција за изградњу и уређење града Зрењанина

\* грађевински реон-по Закону о планирању и изградњи (Службени гласник РС бр. 47/03 и 34/06) , грађевинско подручје насељеног места-по Закону о планирању и изградњи (Службени гласник РС бр. 72/09, 81/09-исправка, 64/10-УС, 24/11, 121/12, 42/13-УС, 50/13-УС, 98/13-УС, 132/14, 145/14 , 83/18, 31/19 , 37/19 - др. Закон, 9/20, 52/21 и 62/23 )  
... податак није достављен

ЈЛС:	Зрењанин-град	Шифра ЈЛС:	80152
Насеље:	<b>Ботош</b>	Шифра насеља:	801518

**Назив плана:** *Шематски приказ за насељено место Ботош у ППГ Зрењанина*

Година доношења: 2011, 2015  
Службено гласило: Сл.лист града Зрењанина бр.11/11, 32/15  
Површина обухваћена планом (ha): 132638  
Површина грађевинског подручја насеља\* (ha): 248,45  
Обрађивач: ЈП Дирекција за изградњу и уређење града Зрењанина

ЈЛС:	Зрењанин-град	Шифра ЈЛС:	80152
Насеље:	<b>Ботош, Томашевац, Орловат, Фаркаждин</b>	Шифра насеља:	801518

**Назив плана:** *План детаљне регулације за изградњу дистрибутивног гасовода МОР 16 bar МРС Ботош-МРС Томашевац-МРС Орловат-МРС Фаркаждин*

Година доношења: 2021  
Службено гласило: Сл. лист града Зрењанина, бр. 33/21  
Површина обухваћена планом (ha): 75,72  
Површина грађевинског подручја насеља\* (ha): 22,09  
Обрађивач: "Сапутник-М"доо П.Ј. "Меридијанпројект", Сомбор

ЈЛС:	Зрењанин-град	Шифра ЈЛС:	80152
Насеље:	<b>Елемир</b>	Шифра насеља:	801526

**Назив плана:** *План генералне регулације насељеног места Елемир*

Година доношења: 2020  
Службено гласило: Сл. лист града Зрењанина бр.32/20  
Површина обухваћена планом (ha): 488,64  
Површина грађевинског подручја насеља\* (ha): 488,64  
Обрађивач: ЈП за урбанизам Зрењанин

\* грађевински реон-по Закону о планирању и изградњи (Службени гласник РС бр. 47/03 и 34/06) , грађевинско подручје насељеног места-по Закону о планирању и изградњи (Службени гласник РС бр. 72/09, 81/09-исправка, 64/10-УС, 24/11, 121/12, 42/13-УС, 50/13-УС, 98/13-УС, 132/14, 145/14 , 83/18, 31/19 , 37/19 - др. Закон, 9/20, 52/21 и 62/23 )  
... податак није достављен

---

ЈЛС:	Зрењанин-град	Шифра ЈЛС:	80152
Насеље:	Елемир, Тараш, Јанков Мост, Михајлово	Шифра насеља:	801526

---

**Назив плана:** *План детаљне регулације за изградњу дистрибутивног гасовода МОР 16 бар ГМРС Елемир-МРС Тараш и ГМРС Елемир-МРС Јанков Мост*

Година доношења: 2022  
Службено гласило: Сл. лист града Зрењанина, бр. 2/22, 25/22- тех. грешка

Површина обухваћена планом (ha): 48,22  
Површина грађевинског подручја насеља\* (ha): 16,93

Обрађивач: "Сапутник-М" доо П.Ј. "Меридијанпројект", Сомбор

---

ЈЛС:	Зрењанин-град	Шифра ЈЛС:	80152
Насеље:	Елемир	Шифра насеља:	801526

---

**Назив плана:** *План детаљне регулације нафтног терминала "Бабатово-Елемир"*

Година доношења: 2004  
Службено гласило: Сл. лист општине Зрењанин, бр. 04/04

Површина обухваћена планом (ha): 3,3  
Површина грађевинског подручја насеља\* (ha):

Обрађивач: ЈП "Дирекција за изградњу и уређење града Зрењанина"

---

ЈЛС:	Зрењанин-град	Шифра ЈЛС:	80152
Насеље:	Елемир	Шифра насеља:	801526

---

**Назив плана:** *План детаљне регулације "Фабрички комплекс синтетичког каучука" Елемир*

Година доношења: 2011  
Службено гласило: Сл. лист града Зрењанина, бр. 22/11

Површина обухваћена планом (ha): 80,559  
Површина грађевинског подручја насеља\* (ha):

Обрађивач: ЈП "Дирекција за изградњу и уређење града Зрењанина"

---

\* грађевински реон-по Закону о планирању и изградњи (Службени гласник РС бр. 47/03 и 34/06) , грађевинско подручје насељеног места-по Закону о планирању и изградњи (Службени гласник РС бр. 72/09, 81/09-исправка, 64/10-УС, 24/11, 121/12, 42/13-УС, 50/13-УС, 98/13-УС, 132/14, 145/14 , 83/18, 31/19 , 37/19 - др. Закон, 9/20, 52/21 и 62/23 )  
... податак није достављен



ЈЛС:	Зрењанин-град	Шифра ЈЛС:	80152
Насеље:	Елемир	Шифра насеља:	801526

**Назив плана:** *План детаљне регулације Центра за испитивање производне бушотинске опреме у Елемиру*

Година доношења: 2013  
Службено гласило: Сл. лист града Зрењанина, бр. 9/13

Површина обухваћена планом (ha): 9,2  
Површина грађевинског подручја насеља\* (ha):

Обрађивач: ЈП "Дирекција за изградњу и уређење града Зрењанина"

ЈЛС:	Зрењанин-град	Шифра ЈЛС:	80152
Насеље:	Ечка	Шифра насеља:	801534

**Назив плана:** *План генералне регулације насељеног места Ечка*

Година доношења: 2021, 2024  
Службено гласило: Сл. лист града Зрењанина бр. 25/21, 3/24

Површина обухваћена планом (ha): 367,94  
Површина грађевинског подручја насеља\* (ha): 367,94

Обрађивач: ЈП за урбанизам Зрењанин

ЈЛС:	Зрењанин-град	Шифра ЈЛС:	80152
Насеље:	Зрењанин	Шифра насеља:	801542

**Назив плана:** *Генерални план Зрењанина 2006-2026*

Година доношења: 2007, 2008, 2009  
Службено гласило: Сл.лист опш. Зрењанин бр.19/07, 01/08, Сл.лист града Зрењанина 24/08, 17/09

Површина обухваћена планом (ha): 3961,5  
Површина грађевинског подручја насеља\* (ha): 3961,5

Обрађивач: ЈП Дирекција за изградњу и уређење града Зрењанина

\* грађевински реон-по Закону о планирању и изградњи (Службени гласник РС бр. 47/03 и 34/06) , грађевинско подручје насељеног места-по Закону о планирању и изградњи (Службени гласник РС бр. 72/09, 81/09-исправка, 64/10-УС, 24/11, 121/12, 42/13-УС, 50/13-УС, 98/13-УС, 132/14, 145/14 , 83/18, 31/19 , 37/19 - др. Закон, 9/20, 52/21 и 62/23 )  
... податак није достављен

ЈЛС:	Зрењанин-град	Шифра ЈЛС:	80152
Насеље:	<b>Зрењанин</b>	Шифра насеља:	801542

**Назив плана:** *План генералне регулације "Мала Америка" у Зрењанину*

Година доношења: 2015, 2018, 2021, 2023  
Службено гласило: Сл. лист града Зрењанина бр. 15/15, 29/18, 16/21, 28/23

Површина обухваћена планом (ha): 63,59  
Површина грађевинског подручја насеља\* (ha): 63,59

Обрађивач: ЈП за урбанизам Зрењанин

ЈЛС:	Зрењанин-град	Шифра ЈЛС:	80152
Насеље:	<b>Зрењанин</b>	Шифра насеља:	801542

**Назив плана:** *План генералне регулације "Југоисток" у Зрењанину*

Година доношења: 2014, 2018, 2019, 2021, 2022  
Службено гласило: Сл. лист града Зрењанина бр. 32/14, 24/18, 32/19, 2/21, 21/22

Површина обухваћена планом (ha): 534,3  
Површина грађевинског подручја насеља\* (ha): 534,3

Обрађивач: ЈП за урбанизам Зрењанин

ЈЛС:	Зрењанин-град	Шифра ЈЛС:	80152
Насеље:	<b>Зрењанин</b>	Шифра насеља:	801542

**Назив плана:** *План генералне регулације "Центар" у Зрењанину*

Година доношења: 2016, 2021, 2022  
Службено гласило: Сл. лист града Зрењанина бр. 19/16, 2/21, 21/22

Површина обухваћена планом (ha): 50,5  
Површина грађевинског подручја насеља\* (ha): 50,5

Обрађивач: ЈП за урбанизам Зрењанин

\* грађевински реон-по Закону о планирању и изградњи (Службени гласник РС бр. 47/03 и 34/06) , грађевинско подручје насељеног места-по Закону о планирању и изградњи (Службени гласник РС бр. 72/09, 81/09-исправка, 64/10-УС, 24/11, 121/12, 42/13-УС, 50/13-УС, 98/13-УС, 132/14, 145/14 , 83/18, 31/19 , 37/19 - др. Закон, 9/20, 52/21 и 62/23 )  
... податак није достављен

ЈЛС:	Зрењанин-град	Шифра ЈЛС:	80152
Насеље:	<b>Зрењанин</b>	Шифра насеља:	801542

**Назив плана:** *План генералне регулације "Мужља" у Зрењанину*

Година доношења: 2016  
Службено гласило: Сл. лист града Зрењанина, бр. 5/16  
Површина обухваћена планом (ha): 772,28  
Површина грађевинског подручја насеља\* (ha): 772,28  
Обрађивач: ЈП за урбанизам Зрењанин

ЈЛС:	Зрењанин-град	Шифра ЈЛС:	80152
Насеље:	<b>Зрењанин</b>	Шифра насеља:	801542

**Назив плана:** *План генералне регулације "Граднулица" у Зрењанину*

Година доношења: 2015, 2018, 2020, 2024  
Службено гласило: Сл. лист града Зрењанина, бр. 8/15, 14/18, 23/20 (пречишћен текст 5/21), 3/24  
Површина обухваћена планом (ha): 864,2  
Површина грађевинског подручја насеља\* (ha): 864,2  
Обрађивач: ЈП за урбанизам Зрењанин

ЈЛС:	Зрењанин-град	Шифра ЈЛС:	80152
Насеље:	<b>Зрењанин</b>	Шифра насеља:	801542

**Назив плана:** *План генералне регулације "Берберско-болница" у Зрењанину*

Година доношења: 2014, 2017, 2019, 2022  
Службено гласило: Сл. лист града Зрењанина, бр. 14/14, 26/17, 29/19 (пречишћен текст 23/20), 11/22  
Површина обухваћена планом (ha): 222,8  
Површина грађевинског подручја насеља\* (ha): 222,8  
Обрађивач: ЈП за урбанизам Зрењанин

\* грађевински реон-по Закону о планирању и изградњи (Службени гласник РС бр. 47/03 и 34/06) , грађевинско подручје насељеног места-по Закону о планирању и изградњи (Службени гласник РС бр. 72/09, 81/09-исправка, 64/10-УС, 24/11, 121/12, 42/13-УС, 50/13-УС, 98/13-УС, 132/14, 145/14 , 83/18, 31/19 , 37/19 - др. Закон, 9/20, 52/21 и 62/23 )  
... податак није достављен

ЈЛС:	Зрењанин-град	Шифра ЈЛС:	80152
Насеље:	<b>Зрењанин</b>	Шифра насеља:	801542

**Назив плана:** *План генералне регулације "Багљаш" у Зрењанину*

Година доношења: 2014, 2015, 2018, 2022, 2023, 2024  
Службено гласило: Сл. лист града Зрењанина, бр. 25/14, 33/15, 29/18 (пречишћен текст 22/20) 7/22, 7/23, 19/24

Површина обухваћена планом (ха): 647  
Површина грађевинског подручја насеља\* (ха): 647

Обрађивач: ЈП за урбанизам Зрењанин

ЈЛС:	Зрењанин-град	Шифра ЈЛС:	80152
Насеље:	<b>Зрењанин</b>	Шифра насеља:	801542

**Назив плана:** *План генералне регулације "Доља" у Зрењанину*

Година доношења: 2015, 2019, 2022, 2023  
Службено гласило: Сл. лист града Зрењанина, бр. 15/15, 32/19 (пречишћен текст 21/20), 21/22, 28/23

Површина обухваћена планом (ха): 966,28  
Површина грађевинског подручја насеља\* (ха): 966,28

Обрађивач: ЈП за урбанизам Зрењанин

ЈЛС:	Зрењанин-град	Шифра ЈЛС:	80152
Насеље:	<b>Зрењанин</b>	Шифра насеља:	801542

**Назив плана:** *План детаљне регулације за далековод 110 кV ТС Перлез-ТС Зрењанин 2*

Година доношења: 2021  
Службено гласило: Сл. лист града Зрењанина 16/21

Површина обухваћена планом (ха): 182  
Површина грађевинског подручја насеља\* (ха): 17,5

Обрађивач: ЈП "Завод за урбанизам Војводине" Нови Сад

\* грађевински реон-по Закону о планирању и изградњи (Службени гласник РС бр. 47/03 и 34/06) , грађевинско подручје насељеног места-по Закону о планирању и изградњи (Службени гласник РС бр. 72/09, 81/09-исправка, 64/10-УС, 24/11, 121/12, 42/13-УС, 50/13-УС, 98/13-УС, 132/14, 145/14 , 83/18, 31/19 , 37/19 - др. Закон, 9/20, 52/21 и 62/23 )  
... податак није достављен

ЈЛС:	Зрењанин-град	Шифра ЈЛС:	80152
Насеље:	<b>Зрењанин</b>	Шифра насеља:	801542

**Назив плана:** *План детаљне регулације радне зоне "Југоисток II-A" у Зрењанину*

Година доношења: 2018  
Службено гласило: Сл. лист града Зрењанина, бр. 30/18

Површина обухваћена планом (ha): 104,88  
Површина грађевинског подручја насеља\* (ha):

Обрађивач: ЈП за урбанизам Зрењанин

ЈЛС:	Зрењанин-град	Шифра ЈЛС:	80152
Насеље:	<b>Зрењанин</b>	Шифра насеља:	801542

**Назив плана:** *План детаљне регулације радне зоне "Југоисток II-B" у Зрењанину*

Година доношења: 2019  
Службено гласило: Сл. лист града Зрењанина, бр. 10/19

Површина обухваћена планом (ha): 87,72  
Површина грађевинског подручја насеља\* (ha):

Обрађивач: ЈП за урбанизам Зрењанин

ЈЛС:	Зрењанин-град	Шифра ЈЛС:	80152
Насеље:	<b>Зрењанин</b>	Шифра насеља:	801542

**Назив плана:** *План детаљне регулације радне зоне "Југоисток II-D" у Зрењанину*

Година доношења: 2019  
Службено гласило: Сл. лист града Зрењанина, бр. 10/19

Површина обухваћена планом (ha): 242,45  
Површина грађевинског подручја насеља\* (ha):

Обрађивач: ЈП за урбанизам Зрењанин

\* грађевински реон-по Закону о планирању и изградњи (Службени гласник РС бр. 47/03 и 34/06) , грађевинско подручје насељеног места-по Закону о планирању и изградњи (Службени гласник РС бр. 72/09, 81/09-исправка, 64/10-УС, 24/11, 121/12, 42/13-УС, 50/13-УС, 98/13-УС, 132/14, 145/14 , 83/18, 31/19 , 37/19 - др. Закон, 9/20, 52/21 и 62/23 )  
... податак није достављен

ЈЛС:	Зрењанин-град	Шифра ЈЛС:	80152
Насеље:	<b>Зрењанин</b>	Шифра насеља:	801542

**Назив плана:** *План детаљне регулације "Асфалтна база Зрењанин-Кленак"*

Година доношења: 2009  
Службено гласило: Сл. лист града Зрењанина, бр. 14/09

Површина обухваћена планом (ha): 15,17

Површина грађевинског подручја насеља\* (ha):

Обрађивач: ЈП "Дирекција за изградњу и уређење града Зрењанина"

ЈЛС:	Зрењанин-град	Шифра ЈЛС:	80152
Насеље:	<b>Зрењанин</b>	Шифра насеља:	801542

**Назив плана:** *План детаљне регулације радног комплекса АД "Дијамант" Зрењанин*

Година доношења: 2009  
Службено гласило: Сл. лист града Зрењанина, бр. 14/09

Површина обухваћена планом (ha): 32,2

Површина грађевинског подручја насеља\* (ha):

Обрађивач: ЈП "Дирекција за изградњу и уређење града Зрењанина"

ЈЛС:	Зрењанин-град	Шифра ЈЛС:	80152
Насеље:	<b>Зрењанин</b>	Шифра насеља:	801542

**Назив плана:** *План детаљне регулације радне зоне "Југоисток I" у Зрењанину*

Година доношења: 2006, 2017, 2021  
Службено гласило: Сл. лист општине Зрењанин, бр. 1/06, Сл. лист града Зрењанина, бр. 33/17, 16/21

Површина обухваћена планом (ha): 72,04

Површина грађевинског подручја насеља\* (ha):

Обрађивач: ЈП за урбанизам Зрењанин

\* грађевински реон-по Закону о планирању и изградњи (Службени гласник РС бр. 47/03 и 34/06) , грађевинско подручје насељеног места-по Закону о планирању и изградњи (Службени гласник РС бр. 72/09, 81/09-исправка, 64/10-УС, 24/11, 121/12, 42/13-УС, 50/13-УС, 98/13-УС, 132/14, 145/14 , 83/18, 31/19 , 37/19 - др. Закон, 9/20, 52/21 и 62/23 )  
... податак није достављен

ЈЛС:	Зрењанин-град	Шифра ЈЛС:	80152
Насеље:	<b>Зрењанин</b>	Шифра насеља:	801542

**Назив плана:** *План детаљне регулације Регионалне депоније у Зрењанину*

Година доношења: 2013  
Службено гласило: Сл. лист града Зрењанина, бр. 37/13

Површина обухваћена планом (ha): 68,38  
Површина грађевинског подручја насеља\* (ha):

Обрађивач: ЈП "Дирекција за изградњу и уређење града Зрењанина"

ЈЛС:	Зрењанин-град	Шифра ЈЛС:	80152
Насеље:	<b>Зрењанин</b>	Шифра насеља:	801542

**Назив плана:** *План детаљне регулације за изградњу објеката за производњу енергије ОИЕ, снаге <10 MW, у КО Мужља*

Година доношења: 2014  
Службено гласило: Сл. лист града Зрењанина, бр. 32/14

Површина обухваћена планом (ha): 11,7  
Површина грађевинског подручја насеља\* (ha):

Обрађивач: ЈП "Дирекција за изградњу и уређење града Зрењанина"

ЈЛС:	Зрењанин-град	Шифра ЈЛС:	80152
Насеље:	<b>Јанков Мост</b>	Шифра насеља:	801569

**Назив плана:** *Шематски приказ за насељено место Јанков Мост у ППГ Зрењанина*

Година доношења: 2011, 2015  
Службено гласило: Сл.лист града Зрењанина бр.11/11, 32/15

Површина обухваћена планом (ha): 132638  
Површина грађевинског подручја насеља\* (ha): 109,47

Обрађивач: ЈП Дирекција за изградњу и уређење града Зрењанина

\* грађевински реон-по Закону о планирању и изградњи (Службени гласник РС бр. 47/03 и 34/06) , грађевинско подручје насељеног места-по Закону о планирању и изградњи (Службени гласник РС бр. 72/09, 81/09-исправка, 64/10-УС, 24/11, 121/12, 42/13-УС, 50/13-УС, 98/13-УС, 132/14, 145/14 , 83/18, 31/19 , 37/19 - др. Закон, 9/20, 52/21 и 62/23 )  
... податак није достављен

ЈЛС:	Зрењанин-град	Шифра ЈЛС:	80152
Насеље:	<b>Клек</b>	Шифра насеља:	801577

**Назив плана:** *План генералне регулације насељеног места Клек*

Година доношења: 2019, 2020  
Службено гласило: Сл. лист града Зрењанина бр. 23/19, 2/20

Површина обухваћена планом (ha): 353,9  
Површина грађевинског подручја насеља\* (ha): 316,8

Обрађивач: ЈП за урбанизам Зрењанин

ЈЛС:	Зрењанин-град	Шифра ЈЛС:	80152
Насеље:	<b>Книћанин</b>	Шифра насеља:	801585

**Назив плана:** *Шематски приказ за насељено место Книћанин у ППГ Зрењанина*

Година доношења: 2011, 2015  
Службено гласило: Сл.лист града Зрењанина бр.11/11, 32/15

Површина обухваћена планом (ha): 132638  
Површина грађевинског подручја насеља\* (ha): 193,95

Обрађивач: ЈП Дирекција за изградњу и уређење града Зрењанина

ЈЛС:	Зрењанин-град	Шифра ЈЛС:	80152
Насеље:	<b>Лазарево</b>	Шифра насеља:	801593

**Назив плана:** *План генералне регулације насељеног места Лазарево*

Година доношења: 2017, 2024  
Службено гласило: Сл. лист града Зрењанина бр. 35/17, 19/24

Површина обухваћена планом (ha): 382,9  
Површина грађевинског подручја насеља\* (ha): 382,9

Обрађивач: ЈП за урбанизам Зрењанин

\* грађевински реон-по Закону о планирању и изградњи (Службени гласник РС бр. 47/03 и 34/06) , грађевинско подручје насељеног места-по Закону о планирању и изградњи (Службени гласник РС бр. 72/09, 81/09-исправка, 64/10-УС, 24/11, 121/12, 42/13-УС, 50/13-УС, 98/13-УС, 132/14, 145/14 , 83/18, 31/19 , 37/19 - др. Закон, 9/20, 52/21 и 62/23 )  
... податак није достављен



ЈЛС:	Зрењанин-град	Шифра ЈЛС:	80152
Насеље:	Лукино Село	Шифра насеља:	801607

**Назив плана:** *Шематски приказ за насељено место Лукино Село у ППГ Зрењанина*

Година доношења: 2011, 2015  
Службено гласило: Сл.лист града Зрењанина бр.11/11, 32/15

Површина обухваћена планом (ha): 132638  
Површина грађевинског подручја насеља\* (ha): 112,79

Обрађивач: ЈП Дирекција за изградњу и уређење града Зрењанина

ЈЛС:	Зрењанин-град	Шифра ЈЛС:	80152
Насеље:	Лукино Село	Шифра насеља:	801607

**Назив плана:** *План детаљне регулације коридора локалног пута Зрењанин-Лукино Село*

Година доношења: 2009  
Службено гласило: Сл. лист града Зрењанина, бр. 14/09

Површина обухваћена планом (ha): 8,99  
Површина грађевинског подручја насеља\* (ha):

Обрађивач: ЈП "Дирекција за изградњу и уређење града Зрењанина"

ЈЛС:	Зрењанин-град	Шифра ЈЛС:	80152
Насеље:	Лукићево	Шифра насеља:	801615

**Назив плана:** *Шематски приказ за насељено место Лукићево у ППГ Зрењанина*

Година доношења: 2011, 2015  
Службено гласило: Сл.лист града Зрењанина бр.11/11, 32/15

Површина обухваћена планом (ha): 132638  
Површина грађевинског подручја насеља\* (ha): 220,19

Обрађивач: ЈП Дирекција за изградњу и уређење града Зрењанина

\* грађевински реон-по Закону о планирању и изградњи (Службени гласник РС бр. 47/03 и 34/06) , грађевинско подручје насељеног места-по Закону о планирању и изградњи (Службени гласник РС бр. 72/09, 81/09-исправка, 64/10-УС, 24/11, 121/12, 42/13-УС, 50/13-УС, 98/13-УС, 132/14, 145/14 , 83/18, 31/19 , 37/19 - др. Закон, 9/20, 52/21 и 62/23 )  
... податак није достављен

ЈЛС:	Зрењанин-град	Шифра ЈЛС:	80152
Насеље:	<b>Меленци</b>	Шифра насеља:	801623

**Назив плана:** *План генералне регулације насељеног места Меленци*

Година доношења: 2020  
Службено гласило: Сл. лист града Зрењанин бр. 2/20

Површина обухваћена планом (ha): 785,1  
Површина грађевинског подручја насеља\* (ha): 785,1

Обрађивач: ЈП за урбанизам Зрењанин

ЈЛС:	Зрењанин-град	Шифра ЈЛС:	80152
Насеље:	<b>Меленци</b>	Шифра насеља:	801623

**Назив плана:** *План детаљне регулације комплекса "СОС Русанда" у КО Меленци*

Година доношења: 2020  
Службено гласило: Сл. лист града Зрењанина, бр. 32/20

Површина обухваћена планом (ha): 3,68  
Површина грађевинског подручја насеља\* (ha):

Обрађивач: ЈП за урбанизам Зрењанин

ЈЛС:	Зрењанин-град	Шифра ЈЛС:	80152
Насеље:	<b>Меленци</b>	Шифра насеља:	801623

**Назив плана:** *План детаљне регулације бањско рекреативног центра "Русанда" у Меленцима*

Година доношења: 2019  
Службено гласило: Сл. лист града Зрењанина, бр. 32/19

Површина обухваћена планом (ha): 49,78  
Површина грађевинског подручја насеља\* (ha):

Обрађивач: ЈП за урбанизам Зрењанин

\* грађевински реон-по Закону о планирању и изградњи (Службени гласник РС бр. 47/03 и 34/06) , грађевинско подручје насељеног места-по Закону о планирању и изградњи (Службени гласник РС бр. 72/09, 81/09-исправка, 64/10-УС, 24/11, 121/12, 42/13-УС, 50/13-УС, 98/13-УС, 132/14, 145/14 , 83/18, 31/19 , 37/19 - др. Закон, 9/20, 52/21 и 62/23 )  
... податак није достављен

ЈЛС:	Зрењанин-град	Шифра ЈЛС:	80152
Насеље:	<b>Меленци</b>	Шифра насеља:	801623

**Назив плана:** *План детаљне регулације радног комплекса "Агроглобе" у Меленцима*

Година доношења: 2015  
Службено гласило: Сл. лист града Зрењанина, бр. 14/15

Површина обухваћена планом (ha): 5,5  
Површина грађевинског подручја насеља\* (ha): 5,5

Обрађивач: ЈП "Дирекција за изградњу и уређење града Зрењанина"

ЈЛС:	Зрењанин-град	Шифра ЈЛС:	80152
Насеље:	<b>Меленци</b>	Шифра насеља:	801623

**Назив плана:** *План детаљне регулације гасно кондензног лежишта "Меленци-дубоко"*

Година доношења: 2007  
Службено гласило: Сл. лист општине Зрењанин, бр. 06/07

Површина обухваћена планом (ha): 530,9  
Површина грађевинског подручја насеља\* (ha):

Обрађивач: ЈП "Дирекција за изградњу и уређење града Зрењанина"

ЈЛС:	Зрењанин-град	Шифра ЈЛС:	80152
Насеље:	<b>Меленци</b>	Шифра насеља:	801623

**Назив плана:** *План детаљне регулације радног комплекса "Ђорић Аграр" у Меленцима*

Година доношења: 2018  
Службено гласило: Сл. лист града Зрењанина, бр. 7/18

Површина обухваћена планом (ha): 14,51  
Површина грађевинског подручја насеља\* (ha):

Обрађивач: ЈП за урбанизам Зрењанин

\* грађевински реон-по Закону о планирању и изградњи (Службени гласник РС бр. 47/03 и 34/06) , грађевинско подручје насељеног места-по Закону о планирању и изградњи (Службени гласник РС бр. 72/09, 81/09-исправка, 64/10-УС, 24/11, 121/12, 42/13-УС, 50/13-УС, 98/13-УС, 132/14, 145/14 , 83/18, 31/19 , 37/19 - др. Закон, 9/20, 52/21 и 62/23 )  
... податак није достављен

ЈЛС:	Зрењанин-град	Шифра ЈЛС:	80152
Насеље:	Михајлово	Шифра насеља:	801631

**Назив плана:** *Шематски приказ за насељено место Михајлово у ППГ Зрењанина*

Година доношења: 2011, 2015  
Службено гласило: Сл.лист града Зрењанина бр.11/11, 32/15

Површина обухваћена планом (ha): 132638  
Површина грађевинског подручја насеља\* (ha): 197,82

Обрађивач: ЈП Дирекција за изградњу и уређење града Зрењанина

ЈЛС:	Зрењанин-град	Шифра ЈЛС:	80152
Насеље:	Орловат	Шифра насеља:	801640

**Назив плана:** *Шематски приказ за насељено место Орловат у ППГ Зрењанина*

Година доношења: 2011, 2015  
Службено гласило: Сл.лист града Зрењанина бр.11/11, 32/15

Површина обухваћена планом (ha): 132638  
Површина грађевинског подручја насеља\* (ha): 254,04

Обрађивач: ЈП Дирекција за изградњу и уређење града Зрењанина

ЈЛС:	Зрењанин-град	Шифра ЈЛС:	80152
Насеље:	Орловат	Шифра насеља:	801640

**Назив плана:** *План детаљне регулације дела обилазнице око Орловата, деоница од раскрснице улице Ботошки друм и Иве Лоле Рибара, до раскрснице државног пута IIА реда бр. 130 за Томашевац, са друмским мостом преко реке Тамиш, у дужини од 1,6 km*

Година доношења: 2022, 2023  
Службено гласило: Сл. лист града Зрењанина бр. 29/22, 25/23- тех. исправка

Површина обухваћена планом (ha): 45,17  
Површина грађевинског подручја насеља\* (ha): 9,41

Обрађивач: "Шидпројект"д.о.о.

\* грађевински реон-по Закону о планирању и изградњи (Службени гласник РС бр. 47/03 и 34/06) , грађевинско подручје насељеног места-по Закону о планирању и изградњи (Службени гласник РС бр. 72/09, 81/09-исправка, 64/10-УС, 24/11, 121/12, 42/13-УС, 50/13-УС, 98/13-УС, 132/14, 145/14 , 83/18, 31/19 , 37/19 - др. Закон, 9/20, 52/21 и 62/23 )  
... податак није достављен

ЈЛС:	Зрењанин-град	Шифра ЈЛС:	80152
Насеље:	<b>Перлез</b>	Шифра насеља:	801658

**Назив плана:** *План генералне регулације насељеног места Перлез*

Година доношења: 2023  
Службено гласило: Сл. лист града Зрењанина бр. 20/23

Површина обухваћена планом (ha): 366,79  
Површина грађевинског подручја насеља\* (ha): 366,79

Обрађивач: ЈП за урбанизам Зрењанин

ЈЛС:	Зрењанин-град	Шифра ЈЛС:	80152
Насеље:	<b>Перлез</b>	Шифра насеља:	801658

**Назив плана:** *План детаљне регулације за изградњу дистрибутивног гасовода МОР 4 bar за викенд зону код Перлеза*

Година доношења: 2021  
Службено гласило: Сл. лист града Зрењанина, бр. 33/21

Површина обухваћена планом (ha): 30,56  
Површина грађевинског подручја насеља\* (ha):

Обрађивач: "Сапутник-М"доо П.Ј. "Меридијанпројект", Сомбор

ЈЛС:	Зрењанин-град	Шифра ЈЛС:	80152
Насеље:	<b>Перлез</b>	Шифра насеља:	801658

**Назив плана:** *План детаљне регулације туристички комплекс "Златне зоре Перлез"*

Година доношења: 2009  
Службено гласило: Сл. лист града Зрењанина, бр. 14/09

Површина обухваћена планом (ha): 1,23  
Површина грађевинског подручја насеља\* (ha):

Обрађивач: ЈП "Дирекција за изградњу и уређење града Зрењанина"

\* грађевински реон-по Закону о планирању и изградњи (Службени гласник РС бр. 47/03 и 34/06) , грађевинско подручје насељеног места-по Закону о планирању и изградњи (Службени гласник РС бр. 72/09, 81/09-исправка, 64/10-УС, 24/11, 121/12, 42/13-УС, 50/13-УС, 98/13-УС, 132/14, 145/14 , 83/18, 31/19 , 37/19 - др. Закон, 9/20, 52/21 и 62/23 )  
... податак није достављен

---

ЈЛС:	Зрењанин-град	Шифра ЈЛС:	80152
Насеље:	Перлез	Шифра насеља:	801658

---

**Назив плана:** *План детаљне регулације станице за снабдевање моторних возила горивом "Мобил петрол"*

Година доношења: 2009  
Службено гласило: Сл. лист града Зрењанина, бр. 03/09

Површина обухваћена планом (ha): 1,7  
Површина грађевинског подручја насеља\* (ha):

Обрађивач: ЈП "Дирекција за изградњу и уређење града Зрењанина"

---

ЈЛС:	Зрењанин-град	Шифра ЈЛС:	80152
Насеље:	Перлез	Шифра насеља:	801658

---

**Назив плана:** *План детаљне регулације радног комплекса "Вомех 4М" Перлез*

Година доношења: 2007  
Службено гласило: Сл. лист општине Зрењанин, бр. 20/07

Површина обухваћена планом (ha): 7,2  
Површина грађевинског подручја насеља\* (ha):

Обрађивач: ЈП "Дирекција за изградњу и уређење града Зрењанина"

---

ЈЛС:	Зрењанин-град	Шифра ЈЛС:	80152
Насеље:	Стајићево	Шифра насеља:	801666

---

**Назив плана:** *Шематски приказ за насељено место Стајићево у ППГ Зрењанина*

Година доношења: 2011, 2015  
Службено гласило: Сл.лист града Зрењанина бр.11/11, 32/15

Површина обухваћена планом (ha): 132638  
Површина грађевинског подручја насеља\* (ha): 152,58

Обрађивач: ЈП Дирекција за изградњу и уређење града Зрењанина

\* грађевински реон-по Закону о планирању и изградњи (Службени гласник РС бр. 47/03 и 34/06) , грађевинско подручје насељеног места-по Закону о планирању и изградњи (Службени гласник РС бр. 72/09, 81/09-исправка, 64/10-УС, 24/11, 121/12, 42/13-УС, 50/13-УС, 98/13-УС, 132/14, 145/14 , 83/18, 31/19 , 37/19 - др. Закон, 9/20, 52/21 и 62/23 )  
... податак није достављен

ЈЛС:	Зрењанин-град	Шифра ЈЛС:	80152
Насеље:	<b>Тараш</b>	Шифра насеља:	801674

**Назив плана:** *Шематски приказ за насељено место Тараш у ППГ Зрењанина*

Година доношења: 2011, 2015  
Службено гласило: Сл.лист града Зрењанина бр.11/11, 32/15  
Површина обухваћена планом (ha): 132638  
Површина грађевинског подручја насеља\* (ha): 129,29  
Обрађивач: ЈП Дирекција за изградњу и уређење града Зрењанина

ЈЛС:	Зрењанин-град	Шифра ЈЛС:	80152
Насеље:	<b>Томашевац</b>	Шифра насеља:	801682

**Назив плана:** *Шематски приказ за насељено место Томашевац у ППГ Зрењанина*

Година доношења: 2011, 2015  
Службено гласило: Сл.лист града Зрењанина бр.11/11, 32/15  
Површина обухваћена планом (ha): 132638  
Површина грађевинског подручја насеља\* (ha): 230,18  
Обрађивач: ЈП Дирекција за изградњу и уређење града Зрењанина

ЈЛС:	Зрењанин-град	Шифра ЈЛС:	80152
Насеље:	<b>Фаркаждин</b>	Шифра насеља:	801704

**Назив плана:** *Шематски приказ за насељено место Фаркаждин у ППГ Зрењанина*

Година доношења: 2011, 2015  
Службено гласило: Сл.лист града Зрењанина бр.11/11, 32/15  
Површина обухваћена планом (ha): 132638  
Површина грађевинског подручја насеља\* (ha): 183,14  
Обрађивач: ЈП Дирекција за изградњу и уређење града Зрењанина

\* грађевински реон-по Закону о планирању и изградњи (Службени гласник РС бр. 47/03 и 34/06) , грађевинско подручје насељеног места-по Закону о планирању и изградњи (Службени гласник РС бр. 72/09, 81/09-исправка, 64/10-УС, 24/11, 121/12, 42/13-УС, 50/13-УС, 98/13-УС, 132/14, 145/14 , 83/18, 31/19 , 37/19 - др. Закон, 9/20, 52/21 и 62/23 )  
... податак није достављен

ЈЛС:	Зрењанин-град	Шифра ЈЛС:	80152
Насеље:	Чента	Шифра насеља:	801712

**Назив плана:** *Урбанистички план МЗ Чента до 2010.*

Година доношења: 1987, 1994

Службено гласило: Међуопшт. сл. лист Зрењанин бр. 8/87, Сл. лист општине Зрењанин бр. 3/94, 11/03

Површина обухваћена планом (ha): ...

Површина грађевинског подручја насеља\* (ha): ...

Обрађивач:

\* грађевински реон-по Закону о планирању и изградњи (Службени гласник РС бр. 47/03 и 34/06) , грађевинско подручје насељеног места-по Закону о планирању и изградњи (Службени гласник РС бр. 72/09, 81/09-исправка, 64/10-УС, 24/11, 121/12, 42/13-УС, 50/13-УС, 98/13-УС, 132/14, 145/14 , 83/18, 31/19 , 37/19 - др. Закон, 9/20, 52/21 и 62/23 )  
... податак није достављен



---

**Јединица локалне самоуправе: Инђија**

---

ЈЛС:	Инђија	Шифра ЈЛС:	80179
Насеље:	Број насеља 11	Шифра насеља:	

---

**Назив плана:** *Просторни план општине Инђије*

Година доношења: 2012, 2018, 2022  
Службено гласило: Сл.лист општине Инђија бр. 7/12, 27/18, 5/22

Површина обухваћена планом (ha): 38455,71  
Површина грађевинског подручја насеља\* (ha): 4269,52

Обрађивач: ЈП "Завод за урбанизам Војводине" Нови Сад

---

ЈЛС:	Инђија	Шифра ЈЛС:	80179
Насеље:	Бешка	Шифра насеља:	801739

---

**Назив плана:** *План генералне регулације насеља Бешка*

Година доношења: 2017, 2022  
Службено гласило: Сл.лист општине Инђија бр. 23/17, 13/22

Површина обухваћена планом (ha): 403  
Површина грађевинског подручја насеља\* (ha): 403

Обрађивач: ЈП "Завод за урбанизам Војводине" Нови Сад, Domus Comstruction doo, Инђија

---

ЈЛС:	Инђија	Шифра ЈЛС:	80179
Насеље:	Бешка	Шифра насеља:	801739

---

**Назив плана:** *План детаљне регулације дела локације број 3 у КО Бешка*

Година доношења: 2018  
Службено гласило: Сл. лист општине Инђија бр. 22/18

Површина обухваћена планом (ha): 22,11  
Површина грађевинског подручја насеља\* (ha): 19,89

Обрађивач: ЈП "Завод за урбанизам Војводине" Нови Сад

---

\* грађевински реон-по Закону о планирању и изградњи (Службени гласник РС бр. 47/03 и 34/06) , грађевинско подручје насељеног места-по Закону о планирању и изградњи (Службени гласник РС бр. 72/09, 81/09-исправка, 64/10-УС, 24/11, 121/12, 42/13-УС, 50/13-УС, 98/13-УС, 132/14, 145/14 , 83/18, 31/19 , 37/19 - др. Закон, 9/20, 52/21 и 62/23 )  
... податак није достављен

---

ЈЛС:	Инђија	Шифра ЈЛС:	80179
Насеље:	Бешка	Шифра насеља:	801739

---

**Назив плана:** *План детаљне регулације спортске хале са пратећим садржајима у насељу Бешка*

Година доношења: 2019  
Службено гласило: Сл. лист општине Инђија бр. 18/19

Површина обухваћена планом (ха): 1,19  
Површина грађевинског подручја насеља\* (ха): 1,19

Обрађивач: ЈП "Завод за урбанизам Војводине" Нови Сад

---

ЈЛС:	Инђија	Шифра ЈЛС:	80179
Насеље:	Бешка	Шифра насеља:	801739

---

**Назив плана:** *План детаљне регулације за део викенд зоне са тур.-рекреативним садржајима на обали реке Дунав у КО Бешка*

Година доношења: 2015  
Службено гласило: Сл. лист општине Инђија бр. 11/15

Површина обухваћена планом (ха): 21,53  
Површина грађевинског подручја насеља\* (ха):

Обрађивач: ЈП "Завод за урбанизам Војводине" Нови Сад

---

ЈЛС:	Инђија	Шифра ЈЛС:	80179
Насеље:	Бешка	Шифра насеља:	801739

---

**Назив плана:** *План детаљне регулације радне површине - Локација 5 у КО Бешка*

Година доношења: 2023  
Службено гласило: Сл. лист општине Инђија, бр. 16/23

Површина обухваћена планом (ха): 5,29  
Површина грађевинског подручја насеља\* (ха): 0,4

Обрађивач: ЈУП "Урбанизам" Стара Пазова

\* грађевински реон-по Закону о планирању и изградњи (Службени гласник РС бр. 47/03 и 34/06) , грађевинско подручје насељеног места-по Закону о планирању и изградњи (Службени гласник РС бр. 72/09, 81/09-исправка, 64/10-УС, 24/11, 121/12, 42/13-УС, 50/13-УС, 98/13-УС, 132/14, 145/14 , 83/18, 31/19 , 37/19 - др. Закон, 9/20, 52/21 и 62/23 )  
... податак није достављен

ЈЛС:	Инђија	Шифра ЈЛС:	80179
Насеље:	Бешка	Шифра насеља:	801739

**Назив плана:** *План детаљне регулације за реконструкцију и изградњу петље "Марадик" на ДП IА реда А1 (Е-75)*

Година доношења: 2024  
Службено гласило: Сл. лист општине Инђија бр. 7/24

Површина обухваћена планом (ha): 46,19

Површина грађевинског подручја насеља\* (ha):

Обрађивач: Саобраћајни институт ЦИП д.о.о., Београд

ЈЛС:	Инђија	Шифра ЈЛС:	80179
Насеље:	Инђија	Шифра насеља:	801747

**Назив плана:** *План генералне регулације насеља Инђије*

Година доношења: 2006, 2011, 2019, 2021, 2024  
Службено гласило: Сл.лист општина Срема бр. 14/06, 30/11, Сл. лист општине Инђија бр. 18/19, 9/21, 21/24

Површина обухваћена планом (ha): 1964,74

Површина грађевинског подручја насеља\* (ha): 1959,8

Обрађивач: ЈП "Завод за урбанизам Војводине" Нови Сад, Domus Comstruction doo, Инђија

ЈЛС:	Инђија	Шифра ЈЛС:	80179
Насеље:	Инђија	Шифра насеља:	801747

**Назив плана:** *План детаљне регулације дела блока 1 у Инђији*

Година доношења: 2022  
Службено гласило: Службени лист општине Инђија бр. 17/2022

Површина обухваћена планом (ha): 1,1

Површина грађевинског подручја насеља\* (ha): 1,1

Обрађивач: ЈП "Завод за урбанизам Војводине" Нови Сад

\* грађевински реон-по Закону о планирању и изградњи (Службени гласник РС бр. 47/03 и 34/06) , грађевинско подручје насељеног места-по Закону о планирању и изградњи (Службени гласник РС бр. 72/09, 81/09-исправка, 64/10-УС, 24/11, 121/12, 42/13-УС, 50/13-УС, 98/13-УС, 132/14, 145/14 , 83/18, 31/19 , 37/19 - др. Закон, 9/20, 52/21 и 62/23 )  
... податак није достављен

ЈЛС:	Инђија	Шифра ЈЛС:	80179
Насеље:	<b>Инђија</b>	Шифра насеља:	801747

**Назив плана:** *План детаљне регулације улице Ђорђа Војновића и комплекса новог гробља у насељу Инђија*

Година доношења: 2018  
Службено гласило: Сл. лист општине Инђија бр. 22/18

Површина обухваћена планом (ха): 49,84  
Површина грађевинског подручја насеља\* (ха): 49,84

Обрађивач: ЈП "Завод за урбанизам Војводине" Нови Сад

ЈЛС:	Инђија	Шифра ЈЛС:	80179
Насеље:	<b>Инђија</b>	Шифра насеља:	801747

**Назив плана:** *План детаљне регулације североисточне радне зоне у Инђији*

Година доношења: 2019, 2022, 2024  
Службено гласило: Сл. лист општине Инђија бр. 30/19, 2/22, 7/24

Површина обухваћена планом (ха): 738,17  
Површина грађевинског подручја насеља\* (ха): 738,17

Обрађивач: ЈП "Завод за урбанизам Војводине" Нови Сад

ЈЛС:	Инђија	Шифра ЈЛС:	80179
Насеље:	<b>Инђија</b>	Шифра насеља:	801747

**Назив плана:** *План детаљне регулације дела блока 41 у Инђији*

Година доношења: 2019  
Службено гласило: Сл. лист општине Инђија бр. 30/19

Површина обухваћена планом (ха): 1,05  
Површина грађевинског подручја насеља\* (ха): 1,05

Обрађивач: ЈП "Завод за урбанизам Војводине" Нови Сад

\* грађевински реон-по Закону о планирању и изградњи (Службени гласник РС бр. 47/03 и 34/06) , грађевинско подручје насељеног места-по Закону о планирању и изградњи (Службени гласник РС бр. 72/09, 81/09-исправка, 64/10-УС, 24/11, 121/12, 42/13-УС, 50/13-УС, 98/13-УС, 132/14, 145/14 , 83/18, 31/19 , 37/19 - др. Закон, 9/20, 52/21 и 62/23 )  
... податак није достављен

ЈЛС:	Инђија	Шифра ЈЛС:	80179
Насеље:	<b>Инђија</b>	Шифра насеља:	801747

**Назив плана:** *План детаљне регулације дела блока 45 у Инђији*

Година доношења: 2021  
Службено гласило: Сл. лист општине Инђија бр. 5/21

Површина обухваћена планом (ha): 2,62  
Површина грађевинског подручја насеља\* (ha): 2,62

Обрађивач: ЈП "Завод за урбанизам Војводине" Нови Сад

ЈЛС:	Инђија	Шифра ЈЛС:	80179
Насеље:	<b>Инђија</b>	Шифра насеља:	801747

**Назив плана:** *План детаљне регулације блока 44 у Инђији*

Година доношења: 2011, 2017  
Службено гласило: Сл. лист општина Срема бр. 30/11, Сл. лист општине Инђија бр. 6/17

Површина обухваћена планом (ha): 8,83  
Површина грађевинског подручја насеља\* (ha): 8,83

Обрађивач: ЈП "Завод за урбанизам Војводине" Нови Сад

ЈЛС:	Инђија	Шифра ЈЛС:	80179
Насеље:	<b>Инђија</b>	Шифра насеља:	801747

**Назив плана:** *План детаљне регулације тур. спорт. рекреативног комплекса у Инђији*

Година доношења: 2008, 2019  
Службено гласило: Сл. лист општина Срема бр. 17/08, Сл. лист општине Инђија бр. 18/19

Површина обухваћена планом (ha): 25,68  
Површина грађевинског подручја насеља\* (ha):

Обрађивач: ЈП "Завод за урбанизам Војводине" Нови Сад

\* грађевински реон-по Закону о планирању и изградњи (Службени гласник РС бр. 47/03 и 34/06) , грађевинско подручје насељеног места-по Закону о планирању и изградњи (Службени гласник РС бр. 72/09, 81/09-исправка, 64/10-УС, 24/11, 121/12, 42/13-УС, 50/13-УС, 98/13-УС, 132/14, 145/14 , 83/18, 31/19 , 37/19 - др. Закон, 9/20, 52/21 и 62/23 )  
... податак није достављен

ЈЛС:	Инђија	Шифра ЈЛС:	80179
Насеље:	<b>Инђија</b>	Шифра насеља:	801747

**Назив плана:** *План детаљне регулације дела блока 26 и дела блока 28 у Инђији*

Година доношења: 2023  
Службено гласило: Сл. лист општине Инђија бр. 9/23

Површина обухваћена планом (ha): 5,95  
Површина грађевинског подручја насеља\* (ha): 5,95

Обрађивач: ЈП "Завод за урбанизам Војводине" Нови Сад

ЈЛС:	Инђија	Шифра ЈЛС:	80179
Насеље:	<b>Инђија</b>	Шифра насеља:	801747

**Назив плана:** *План детаљне регулације радне зоне-дела локације 15 у КО Инђија*

Година доношења: 2013. 2019  
Службено гласило: Сл. лист општине Инђија бр. 16/13, 31/19

Површина обухваћена планом (ha): 196,48  
Површина грађевинског подручја насеља\* (ha):

Обрађивач: ЈП "Завод за урбанизам Војводине" Нови Сад

ЈЛС:	Инђија	Шифра ЈЛС:	80179
Насеље:	<b>Инђија</b>	Шифра насеља:	801747

**Назив плана:** *План детаљне регулације југоисточне радне зоне (блокови 91 и 92)*

Година доношења: 2010, 2021  
Службено гласило: Сл. лист општина Срема бр. 42/10, Сл. лист општине Инђија бр. 9/21

Површина обухваћена планом (ha): 88,98  
Површина грађевинског подручја насеља\* (ha): 81,08

Обрађивач: ЈП "Завод за урбанизам Војводине" Нови Сад

\* грађевински реон-по Закону о планирању и изградњи (Службени гласник РС бр. 47/03 и 34/06) , грађевинско подручје насељеног места-по Закону о планирању и изградњи (Службени гласник РС бр. 72/09, 81/09-исправка, 64/10-УС, 24/11, 121/12, 42/13-УС, 50/13-УС, 98/13-УС, 132/14, 145/14 , 83/18, 31/19 , 37/19 - др. Закон, 9/20, 52/21 и 62/23 )  
... податак није достављен

ЈЛС:	Инђија	Шифра ЈЛС:	80179
Насеље:	<b>Инђија</b>	Шифра насеља:	801747

**Назив плана:** *План детаљне регулације радне зоне - локације 10 у КО Инђија*

Година доношења: 2014  
Службено гласило: Сл. лист општине Инђија бр. 13/14

Површина обухваћена планом (ха): 113,4

Површина грађевинског подручја насеља\* (ха):

Обрађивач: ЈП "Завод за урбанизам Војводине" Нови Сад

ЈЛС:	Инђија	Шифра ЈЛС:	80179
Насеље:	<b>Инђија</b>	Шифра насеља:	801747

**Назив плана:** *План детаљне регулације дела блока 21 у Инђији*

Година доношења: 2010  
Службено гласило: Сл. лист општине Инђија бр. 42/10

Површина обухваћена планом (ха): 4,82

Површина грађевинског подручја насеља\* (ха): 4,82

Обрађивач: ЈП "Завод за урбанизам Војводине" Нови Сад

ЈЛС:	Инђија	Шифра ЈЛС:	80179
Насеље:	<b>Инђија</b>	Шифра насеља:	801747

**Назив плана:** *План детаљне регулације дела блока 18 у Инђији*

Година доношења: 2024  
Службено гласило: Сл. лист општине Инђија, бр. 9/24

Површина обухваћена планом (ха): 1,66

Површина грађевинског подручја насеља\* (ха): 1,66

Обрађивач: ЈП "Завод за урбанизам Војводине" Нови Сад

\* грађевински реон-по Закону о планирању и изградњи (Службени гласник РС бр. 47/03 и 34/06) , грађевинско подручје насељеног места-по Закону о планирању и изградњи (Службени гласник РС бр. 72/09, 81/09-исправка, 64/10-УС, 24/11, 121/12, 42/13-УС, 50/13-УС, 98/13-УС, 132/14, 145/14 , 83/18, 31/19 , 37/19 - др. Закон, 9/20, 52/21 и 62/23 )  
... податак није достављен

ЈЛС:	Инђија	Шифра ЈЛС:	80179
Насеље:	<b>Инђија</b>	Шифра насеља:	801747

**Назив плана:** *План детаљне регулације дела блока 38 у Инђији*

Година доношења: 2024  
Службено гласило: Сл. лист општине Инђија бр. 9/24

Површина обухваћена планом (ha): 3,98  
Површина грађевинског подручја насеља\* (ha): 3,98

Обрађивач: LAMDA GROUP, д.о.о. Нови Сад

ЈЛС:	Инђија	Шифра ЈЛС:	80179
Насеље:	<b>Инђија</b>	Шифра насеља:	801747

**Назив плана:** *План детаљне регулације дела блока 42 у Инђији*

Година доношења: 2024  
Службено гласило: Сл. лист општине Инђија бр. 7/24

Површина обухваћена планом (ha): 7,36  
Површина грађевинског подручја насеља\* (ha): 7,36

Обрађивач: Žugaј Inženjering d.o.o., Београд

ЈЛС:	Инђија	Шифра ЈЛС:	80179
Насеље:	<b>Јарковци</b>	Шифра насеља:	801755

**Назив плана:** *План генералне регулације насеља Јарковци*

Година доношења: 2020  
Службено гласило: Сл.лист општине Инђија бр.23/20

Површина обухваћена планом (ha): 74,25  
Површина грађевинског подручја насеља\* (ha): 53,12

Обрађивач: ЈП "Завод за урбанизам Војводине" Нови Сад

\* грађевински реон-по Закону о планирању и изградњи (Службени гласник РС бр. 47/03 и 34/06) , грађевинско подручје насељеног места-по Закону о планирању и изградњи (Службени гласник РС бр. 72/09, 81/09-исправка, 64/10-УС, 24/11, 121/12, 42/13-УС, 50/13-УС, 98/13-УС, 132/14, 145/14 , 83/18, 31/19 , 37/19 - др. Закон, 9/20, 52/21 и 62/23 )  
... податак није достављен



ЈЛС:	Инђија	Шифра ЈЛС:	80179
Насеље:	Јарковци	Шифра насеља:	801755

**Назив плана:** *План детаљне регулације туристичко-угоститељског комплекса у викенд зони Јарковци*

Година доношења: 2023  
Службено гласило: Сл. лист општине Инђија, бр. 9/23

Површина обухваћена планом (ха): 1,09

Површина грађевинског подручја насеља\* (ха):

Обрађивач: МАРУРИ ДОО, Нови Сад

ЈЛС:	Инђија	Шифра ЈЛС:	80179
Насеље:	Крчедин	Шифра насеља:	801763

**Назив плана:** *План генералне регулације насеља Крчедин*

Година доношења: 2017  
Службено гласило: Сл.лист општине Инђија бр. 26/17

Површина обухваћена планом (ха): 323,34

Површина грађевинског подручја насеља\* (ха): 284,44

Обрађивач: ИНФОПЛАН, Аранђеловац

ЈЛС:	Инђија	Шифра ЈЛС:	80179
Насеље:	Љуково	Шифра насеља:	801771

**Назив плана:** *План генералне регулације насеља Љуково*

Година доношења: 2016  
Службено гласило: Сл. лист општине Инђија бр. 11/16

Површина обухваћена планом (ха): 162,93

Површина грађевинског подручја насеља\* (ха): 162,93

Обрађивач: ЈП "Завод за урбанизам Војводине" Нови Сад

\* грађевински реон-по Закону о планирању и изградњи (Службени гласник РС бр. 47/03 и 34/06) , грађевинско подручје насељеног места-по Закону о планирању и изградњи (Службени гласник РС бр. 72/09, 81/09-исправка, 64/10-УС, 24/11, 121/12, 42/13-УС, 50/13-УС, 98/13-УС, 132/14, 145/14 , 83/18, 31/19 , 37/19 - др. Закон, 9/20, 52/21 и 62/23 )  
... податак није достављен

ЈЛС:	Инђија	Шифра ЈЛС:	80179
Насеље:	Марадик	Шифра насеља:	801780

**Назив плана:** *План генералне регулације за насеље Марадик*

Година доношења: 2006  
Службено гласило: Службени лист општина Срема бр. 14/06

Површина обухваћена планом (ha): 133,55  
Површина грађевинског подручја насеља\* (ha): 133,55

Обрађивач: ЈУП Инђија

ЈЛС:	Инђија	Шифра ЈЛС:	80179
Насеље:	Нови Карловци	Шифра насеља:	801798

**Назив плана:** *Регулациони план за насеље Нови Карловци*

Година доношења: 1997, 2003  
Службено гласило: Сл.лист општине Инђија бр. 6/97, 5/03, 23/03

Површина обухваћена планом (ha): ...  
Површина грађевинског подручја насеља\* (ha): ...

Обрађивач:

ЈЛС:	Инђија	Шифра ЈЛС:	80179
Насеље:	Нови Сланкамен	Шифра насеља:	801801

**Назив плана:** *План генералне регулације насеља Нови Сланкамен*

Година доношења: 2019  
Службено гласило: Сл.лист општине Инђија бр. 6/19

Површина обухваћена планом (ha): 490,36  
Површина грађевинског подручја насеља\* (ha): 481,45

Обрађивач: ЈП "Завод за урбанизам Војводине" Нови Сад

\* грађевински реон-по Закону о планирању и изградњи (Службени гласник РС бр. 47/03 и 34/06) , грађевинско подручје насељеног места-по Закону о планирању и изградњи (Службени гласник РС бр. 72/09, 81/09-исправка, 64/10-УС, 24/11, 121/12, 42/13-УС, 50/13-УС, 98/13-УС, 132/14, 145/14 , 83/18, 31/19 , 37/19 - др. Закон, 9/20, 52/21 и 62/23 )  
... податак није достављен

ЈЛС:	Инђија	Шифра ЈЛС:	80179
Насеље:	Нови Сланкамен	Шифра насеља:	801801

**Назив плана:** *План детаљне регулације подсистема за наводњавање "Стари Сланкамен" и "Нови Сланкамен" у општини Инђија*

Година доношења: 2018  
Службено гласило: Сл. лист општине Инђија бр. 27/18

Површина обухваћена планом (ha): 3109,66  
Површина грађевинског подручја насеља\* (ha): 133,43

Обрађивач: ЈП "Завод за урбанизам Војводине" Нови Сад

ЈЛС:	Инђија	Шифра ЈЛС:	80179
Насеље:	Стари Сланкамен	Шифра насеља:	801828

**Назив плана:** *План генералне регулације насеља Стари Сланкамен*

Година доношења: 2011  
Службено гласило: Сл. лист општина Срема бр. 27/11

Површина обухваћена планом (ha): 135,63  
Површина грађевинског подручја насеља\* (ha): 135,63

Обрађивач: ЈП "Завод за урбанизам Војводине" Нови Сад

ЈЛС:	Инђија	Шифра ЈЛС:	80179
Насеље:	Стари Сланкамен	Шифра насеља:	801828

**Назив плана:** *План детаљне регулације комплекса марине у Старом Сланкамену*

Година доношења: 2012  
Службено гласило: Сл. лист општине Инђија бр. 9/12

Површина обухваћена планом (ha): 5,79  
Површина грађевинског подручја насеља\* (ha):

Обрађивач: ЈП "Завод за урбанизам Војводине" Нови Сад

\* грађевински реон-по Закону о планирању и изградњи (Службени гласник РС бр. 47/03 и 34/06) , грађевинско подручје насељеног места-по Закону о планирању и изградњи (Службени гласник РС бр. 72/09, 81/09-исправка, 64/10-УС, 24/11, 121/12, 42/13-УС, 50/13-УС, 98/13-УС, 132/14, 145/14 , 83/18, 31/19 , 37/19 - др. Закон, 9/20, 52/21 и 62/23 )  
... податак није достављен

---

ЈЛС:	Инђија	Шифра ЈЛС:	80179
Насеље:	Чортановци	Шифра насеља:	801836

---

**Назив плана:** *Регулациони план за насеље Чортановци*

Година доношења: 1996, 2003

Службено гласило: Сл.лист општине Инђија бр. 13/96, 23/03

Површина обухваћена планом (ha): ...

Површина грађевинског подручја насеља\* (ha): ...

Обрађивач:

\* грађевински реон-по Закону о планирању и изградњи (Службени гласник РС бр. 47/03 и 34/06) , грађевинско подручје насељеног места-по Закону о планирању и изградњи (Службени гласник РС бр. 72/09, 81/09-исправка, 64/10-УС, 24/11, 121/12, 42/13-УС, 50/13-УС, 98/13-УС, 132/14, 145/14 , 83/18, 31/19 , 37/19 - др. Закон, 9/20, 52/21 и 62/23 )  
... податак није достављен

---

**Јединица локалне самоуправе: Ириг**

---

ЈЛС:	Ириг	Шифра ЈЛС:	80187
Насеље:	Број насеља 12	Шифра насеља:	

---

**Назив плана:** *Просторни план општине Ириг*

Година доношења: 2021, 2022, 2023  
Службено гласило: Сл. лист општина Срема бр. 31/21, 38/21-исправка, 38/22- Тех. исправка, 29/23- Тех. исправка

Површина обухваћена планом (ха): 23006,1  
Површина грађевинског подручја насеља\* (ха): 1467,6

Обрађивач: ЈП "Завод за урбанизам Војводине" Нови Сад

---

ЈЛС:	Ириг	Шифра ЈЛС:	80187
Насеље:	Велика Ремета	Шифра насеља:	801844

---

**Назив плана:** *Уређајна основа за село Велика Ремета у ППО Ириг*

Година доношења: 2021  
Службено гласило: Сл. лист општина Срема бр. 31/21, 38/21-исправка

Површина обухваћена планом (ха): 23006,1  
Површина грађевинског подручја насеља\* (ха): 12,29

Обрађивач: ЈП "Завод за урбанизам Војводине" Нови Сад

---

ЈЛС:	Ириг	Шифра ЈЛС:	80187
Насеље:	Велика Ремета	Шифра насеља:	801844

---

**Назив плана:** *План детаљне регулације за део подручја у оквиру зоне кућа за одмор у КО Велика Ремета*

Година доношења: 2022  
Службено гласило: Сл. лист општина Срема бр. 31/22

Површина обухваћена планом (ха): 9,08  
Површина грађевинског подручја насеља\* (ха):

Обрађивач: ЈП "Завод за урбанизам Војводине" Нови Сад

\* грађевински реон-по Закону о планирању и изградњи (Службени гласник РС бр. 47/03 и 34/06) , грађевинско подручје насељеног места-по Закону о планирању и изградњи (Службени гласник РС бр. 72/09, 81/09-исправка, 64/10-УС, 24/11, 121/12, 42/13-УС, 50/13-УС, 98/13-УС, 132/14, 145/14 , 83/18, 31/19 , 37/19 - др. Закон, 9/20, 52/21 и 62/23 )  
... податак није достављен

ЈЛС:	Ириг	Шифра ЈЛС:	80187
Насеље:	<b>Врдник</b>	Шифра насеља:	801852

**Назив плана:** *План генералне регулације насеља Врдник*

Година доношења: 2015, 2018, 2022  
Службено гласило: Сл. лист општина Срема бр. 30/14, 9/15, 23/18, 21/22

Површина обухваћена планом (ha): 502,66  
Површина грађевинског подручја насеља\* (ha): 502,66

Обрађивач: ЈП "Завод за урбанизам Војводине" Нови Сад, ЈУП План Рума

ЈЛС:	Ириг	Шифра ЈЛС:	80187
Насеље:	<b>Врдник</b>	Шифра насеља:	801852

**Назив плана:** *План детаљне регулације зоне кућа за одмор 5.15 у КО Врдник*

Година доношења: 2022  
Службено гласило: Сл. лист општина Срема бр. 31/22

Површина обухваћена планом (ha): 25,84  
Површина грађевинског подручја насеља\* (ha):

Обрађивач: ЈП "Завод за урбанизам Војводине" Нови Сад

ЈЛС:	Ириг	Шифра ЈЛС:	80187
Насеље:	<b>Врдник</b>	Шифра насеља:	801852

**Назив плана:** *План детаљне регулације за део зоне становања и пословања на потезу Витезић у Врднику*

Година доношења: 2022  
Службено гласило: Сл. лист општина Срема бр. 31/22

Површина обухваћена планом (ha): 6,71  
Површина грађевинског подручја насеља\* (ha): 6,71

Обрађивач: ЈП "Завод за урбанизам Војводине" Нови Сад

\* грађевински реон-по Закону о планирању и изградњи (Службени гласник РС бр. 47/03 и 34/06) , грађевинско подручје насељеног места-по Закону о планирању и изградњи (Службени гласник РС бр. 72/09, 81/09-исправка, 64/10-УС, 24/11, 121/12, 42/13-УС, 50/13-УС, 98/13-УС, 132/14, 145/14 , 83/18, 31/19 , 37/19 - др. Закон, 9/20, 52/21 и 62/23 )  
... податак није достављен

---

ЈЛС:	Ириг	Шифра ЈЛС:	80187
Насеље:	<b>Врдник</b>	Шифра насеља:	801852

---

**Назив плана:** *План детаљне регулације центра насеља Врдник*

Година доношења: 2022  
Службено гласило: Сл. лист општина Срема бр. 38/22

Површина обухваћена планом (ha): 17,38  
Површина грађевинског подручја насеља\* (ha): 17,38

Обрађивач: ЈП "Завод за урбанизам Војводине" Нови Сад

---

ЈЛС:	Ириг	Шифра ЈЛС:	80187
Насеље:	<b>Врдник</b>	Шифра насеља:	801852

---

**Назив плана:** *План детаљне регулације "Стазе здравља" у КО Врдник*

Година доношења: 2014  
Службено гласило: Сл. лист општина Срема бр. 30/14

Површина обухваћена планом (ha): 64,24  
Површина грађевинског подручја насеља\* (ha): 6,62

Обрађивач: ЈП "Завод за урбанизам Војводине" Нови Сад

---

ЈЛС:	Ириг	Шифра ЈЛС:	80187
Насеље:	<b>Врдник</b>	Шифра насеља:	801852

---

**Назив плана:** *План детаљне регулације дела радне зоне на потесу "Горње ливаде" у Врднику*

Година доношења: 2016  
Службено гласило: Сл. лист општина Срема бр. 11/16

Површина обухваћена планом (ha): 21,21  
Површина грађевинског подручја насеља\* (ha): 21,21

Обрађивач: ЈП "Завод за урбанизам Војводине" Нови Сад

\* грађевински реон-по Закону о планирању и изградњи (Службени гласник РС бр. 47/03 и 34/06) , грађевинско подручје насељеног места-по Закону о планирању и изградњи (Службени гласник РС бр. 72/09, 81/09-исправка, 64/10-УС, 24/11, 121/12, 42/13-УС, 50/13-УС, 98/13-УС, 132/14, 145/14 , 83/18, 31/19 , 37/19 - др. Закон, 9/20, 52/21 и 62/23 )  
... податак није достављен

---

ЈЛС:	Ириг	Шифра ЈЛС:	80187
Насеље:	<b>Врдник</b>	Шифра насеља:	801852

---

**Назив плана:** *План детаљне регулације ужег подручја бање "Термал" у Врднику*

Година доношења: 2016  
Службено гласило: Сл. лист општина Срема бр. 34/16

Површина обухваћена планом (ha): 22,42  
Површина грађевинског подручја насеља\* (ha): 22,42

Обрађивач: ЈП "Завод за урбанизам Војводине" Нови Сад

---

ЈЛС:	Ириг	Шифра ЈЛС:	80187
Насеље:	<b>Врдник</b>	Шифра насеља:	801852

---

**Назив плана:** *План детаљне регулације комплекса вишепородичног становања у делу Железничке улице у насељу Врдник*

Година доношења: 2023  
Службено гласило: Сл. лист општина Срема бр. 21/23

Површина обухваћена планом (ha): 1,84  
Површина грађевинског подручја насеља\* (ha): 1,84

Обрађивач: ЈП "Завод за урбанизам Војводине" Нови Сад

---

ЈЛС:	Ириг	Шифра ЈЛС:	80187
Насеље:	<b>Врдник, Ириг, Ривица</b>	Шифра насеља:	801852

---

**Назив плана:** *План детаљне регулације викенд зоне 5.13 у општини Ириг*

Година доношења: 2024  
Службено гласило: Сл. лист општина Срема бр. 5/24

Површина обухваћена планом (ha): 201,81  
Површина грађевинског подручја насеља\* (ha):

Обрађивач: ЈП "Завод за урбанизам Војводине" Нови Сад

\* грађевински реон-по Закону о планирању и изградњи (Службени гласник РС бр. 47/03 и 34/06) , грађевинско подручје насељеног места-по Закону о планирању и изградњи (Службени гласник РС бр. 72/09, 81/09-исправка, 64/10-УС, 24/11, 121/12, 42/13-УС, 50/13-УС, 98/13-УС, 132/14, 145/14 , 83/18, 31/19 , 37/19 - др. Закон, 9/20, 52/21 и 62/23 )  
... податак није достављен



ЈЛС:	Ириг	Шифра ЈЛС:	80187
Насеље:	Гргетег	Шифра насеља:	801879

**Назив плана:** *Уређајна основа за село Гргетег у ППО Ириг*

Година доношења: 2021  
Службено гласило: Сл. лист општина Срема бр. 31/21, 38/21-исправка

Површина обухваћена планом (ха): 23006,1  
Површина грађевинског подручја насеља\* (ха): 16,58

Обрађивач: ЈП "Завод за урбанизам Војводине" Нови Сад

ЈЛС:	Ириг	Шифра ЈЛС:	80187
Насеље:	Добродол	Шифра насеља:	801887

**Назив плана:** *Уређајна основа за село Добродол у ППО Ириг*

Година доношења: 2021  
Службено гласило: Сл. лист општина Срема бр. 31/21, 38/21-исправка

Површина обухваћена планом (ха): 23006,1  
Површина грађевинског подручја насеља\* (ха): 10,2

Обрађивач: ЈП "Завод за урбанизам Војводине" Нови Сад

ЈЛС:	Ириг	Шифра ЈЛС:	80187
Насеље:	Ириг	Шифра насеља:	801895

**Назив плана:** *План генералне регулације насеља Ириг*

Година доношења: 2015, 2020, 2023  
Службено гласило: Сл. лист општина Срема бр. 9/15, 43/20, 21/23

Површина обухваћена планом (ха): 594,4  
Површина грађевинског подручја насеља\* (ха): 505,26

Обрађивач: ЈП "Завод за урбанизам Војводине" Нови Сад

\* грађевински реон-по Закону о планирању и изградњи (Службени гласник РС бр. 47/03 и 34/06) , грађевинско подручје насељеног места-по Закону о планирању и изградњи (Службени гласник РС бр. 72/09, 81/09-исправка, 64/10-УС, 24/11, 121/12, 42/13-УС, 50/13-УС, 98/13-УС, 132/14, 145/14 , 83/18, 31/19 , 37/19 - др. Закон, 9/20, 52/21 и 62/23 )  
... податак није достављен

ЈЛС:	Ириг	Шифра ЈЛС:	80187
Насеље:	Ириг	Шифра насеља:	801895

**Назив плана:** *План детаљне регулације за површинску раскрсницу Врдник на државном путу 16 реда бр. 21, Нови Сад-Рума-Шабац у КО Ириг*

Година доношења: 2020  
Службено гласило: Сл. лист општина Срема бр. 43/20

Површина обухваћена планом (ха): 12,55

Површина грађевинског подручја насеља\* (ха):

Обрађивач: ЈП "Завод за урбанизам Војводине" Нови Сад

ЈЛС:	Ириг	Шифра ЈЛС:	80187
Насеље:	Ириг	Шифра насеља:	801895

**Назив плана:** *План детаљне регулације болничког комплекса на Иришком венцу*

Година доношења: 2023  
Службено гласило: Сл. лист општина Срема бр. 21/23

Површина обухваћена планом (ха): 8,04

Површина грађевинског подручја насеља\* (ха):

Обрађивач: ЈП "Завод за урбанизам Војводине" Нови Сад

ЈЛС:	Ириг	Шифра ЈЛС:	80187
Насеље:	Ириг	Шифра насеља:	801895

**Назив плана:** *План детаљне регулације манастира Старо Хопово и образовног центра са контактним делом зоне кућа за одмор локација 5-11 КО Ириг*

Година доношења: 2023  
Службено гласило: Сл. лист општина Срема бр. 21/23

Површина обухваћена планом (ха): 58

Површина грађевинског подручја насеља\* (ха):

Обрађивач: ЈП "Завод за урбанизам Војводине" Нови Сад

\* грађевински реон-по Закону о планирању и изградњи (Службени гласник РС бр. 47/03 и 34/06) , грађевинско подручје насељеног места-по Закону о планирању и изградњи (Службени гласник РС бр. 72/09, 81/09-исправка, 64/10-УС, 24/11, 121/12, 42/13-УС, 50/13-УС, 98/13-УС, 132/14, 145/14 , 83/18, 31/19 , 37/19 - др. Закон, 9/20, 52/21 и 62/23 )  
... податак није достављен

ЈЛС:	Ириг	Шифра ЈЛС:	80187
Насеље:	Ириг	Шифра насеља:	801895

**Назив плана:** *План детаљне регулације угоститељског комплекса "Vila green day" у Иригу*

Година доношења: 2023  
Службено гласило: Сл. лист општина Срема бр. 21/23

Површина обухваћена планом (ха): 0,53

Површина грађевинског подручја насеља\* (ха):

Обрађивач: ЈП "Завод за урбанизам Војводине" Нови Сад

ЈЛС:	Ириг	Шифра ЈЛС:	80187
Насеље:	Јазак	Шифра насеља:	801909

**Назив плана:** *План генералне регулације насеља Јазак*

Година доношења: 2016  
Службено гласило: Сл. лист општина Срема бр. 11/16

Површина обухваћена планом (ха): 99,04

Површина грађевинског подручја насеља\* (ха): 99,04

Обрађивач: ЈП "Завод за урбанизам Војводине" Нови Сад

ЈЛС:	Ириг	Шифра ЈЛС:	80187
Насеље:	Јазак	Шифра насеља:	801909

**Назив плана:** *План детаљне регулације зоне за изградњу објеката за складиштење пољопривредних производа на потесу "Церие" у КО Јазак Село*

Година доношења: 2015  
Службено гласило: Сл. лист општина Срема бр. 25/15

Површина обухваћена планом (ха): 28,48

Површина грађевинског подручја насеља\* (ха):

Обрађивач: ЈП "Завод за урбанизам Војводине" Нови Сад

\* грађевински реон-по Закону о планирању и изградњи (Службени гласник РС бр. 47/03 и 34/06) , грађевинско подручје насељеног места-по Закону о планирању и изградњи (Службени гласник РС бр. 72/09, 81/09-исправка, 64/10-УС, 24/11, 121/12, 42/13-УС, 50/13-УС, 98/13-УС, 132/14, 145/14 , 83/18, 31/19 , 37/19 - др. Закон, 9/20, 52/21 и 62/23 )  
... податак није достављен

ЈЛС:	Ириг	Шифра ЈЛС:	80187
Насеље:	Крушедол Прњавор	Шифра насеља:	801917

**Назив плана:** *Уређајна основа за село Крушедол Прњавор у ППО Ириг*

Година доношења: 2021  
Службено гласило: Сл. лист општина Срема бр. 31/21, 38/21-исправка

Површина обухваћена планом (ha): 23006,1  
Површина грађевинског подручја насеља\* (ha): 58,63

Обрађивач: ЈП "Завод за урбанизам Војводине" Нови Сад

ЈЛС:	Ириг	Шифра ЈЛС:	80187
Насеље:	Крушедол Село	Шифра насеља:	801925

**Назив плана:** *Уређајна основа за село Крушедол Село у ППО Ириг*

Година доношења: 2021  
Службено гласило: Сл. лист општина Срема бр. 31/21, 38/21-исправка

Површина обухваћена планом (ha): 23006,1  
Површина грађевинског подручја насеља\* (ha): 85,45

Обрађивач: ЈП "Завод за урбанизам Војводине" Нови Сад

ЈЛС:	Ириг	Шифра ЈЛС:	80187
Насеље:	Мала Ремета	Шифра насеља:	801933

**Назив плана:** *Уређајна основа за село Мала Ремета у ППО Ириг*

Година доношења: 2021  
Службено гласило: Сл. лист општина Срема бр. 31/21, 38/21-исправка

Површина обухваћена планом (ha): 23006,1  
Површина грађевинског подручја насеља\* (ha): 17,88

Обрађивач: ЈП "Завод за урбанизам Војводине" Нови Сад

\* грађевински реон-по Закону о планирању и изградњи (Службени гласник РС бр. 47/03 и 34/06) , грађевинско подручје насељеног места-по Закону о планирању и изградњи (Службени гласник РС бр. 72/09, 81/09-исправка, 64/10-УС, 24/11, 121/12, 42/13-УС, 50/13-УС, 98/13-УС, 132/14, 145/14 , 83/18, 31/19 , 37/19 - др. Закон, 9/20, 52/21 и 62/23 )  
... податак није достављен

ЈЛС:	Ириг	Шифра ЈЛС:	80187
Насеље:	Нерадин	Шифра насеља:	801941

**Назив плана:** *Уређајна основа за село Нерадин у ППО Ириг*

Година доношења: 2021  
Службено гласило: Сл. лист општина Срема бр. 31/21, 38/21-исправка

Површина обухваћена планом (ха): 23006,1  
Површина грађевинског подручја насеља\* (ха): 52,49

Обрађивач: ЈП "Завод за урбанизам Војводине" Нови Сад

ЈЛС:	Ириг	Шифра ЈЛС:	80187
Насеље:	Ривица	Шифра насеља:	801950

**Назив плана:** *Уређајна основа за село Ривица у ППО Ириг*

Година доношења: 2021  
Службено гласило: Сл. лист општина Срема бр. 31/21, 38/21-исправка

Површина обухваћена планом (ха): 23006,1  
Површина грађевинског подручја насеља\* (ха): 72,44

Обрађивач: ЈП "Завод за урбанизам Војводине" Нови Сад

ЈЛС:	Ириг	Шифра ЈЛС:	80187
Насеље:	Ривица, Ириг	Шифра насеља:	801950

**Назив плана:** *План детаљне регулације туристичко-рекреативног комплекса "Језеро Борковац"*

Година доношења: 2024  
Службено гласило: Сл. лист општина Срема бр. 16/24

Површина обухваћена планом (ха): 164,08  
Површина грађевинског подручја насеља\* (ха):

Обрађивач: ЈП "Завод за урбанизам Војводине" Нови Сад

\* грађевински реон-по Закону о планирању и изградњи (Службени гласник РС бр. 47/03 и 34/06) , грађевинско подручје насељеног места-по Закону о планирању и изградњи (Службени гласник РС бр. 72/09, 81/09-исправка, 64/10-УС, 24/11, 121/12, 42/13-УС, 50/13-УС, 98/13-УС, 132/14, 145/14 , 83/18, 31/19 , 37/19 - др. Закон, 9/20, 52/21 и 62/23 )  
... податак није достављен

ЈЛС:	Ириг	Шифра ЈЛС:	80187
Насеље:	<b>Шатринци</b>	Шифра насеља:	801968

**Назив плана:** *Уређајна основа за село Шатринци у ППО Ириг*

Година доношења: 2021  
Службено гласило: Сл. лист општина Срема бр. 31/21, 38/21-исправка

Површина обухваћена планом (ха): 23006,1  
Површина грађевинског подручја насеља\* (ха): 52,43

Обрађивач: ЈП "Завод за урбанизам Војводине" Нови Сад

ЈЛС:	Ириг	Шифра ЈЛС:	80187
Насеље:	<b>Шатринци</b>	Шифра насеља:	801968

**Назив плана:** *План детаљне регулације еко етно туристичког центра у Шатринцима*

Година доношења: 2011  
Службено гласило: Сл. лист општина Срема бр. 35/11

Површина обухваћена планом (ха): 24,96  
Површина грађевинског подручја насеља\* (ха): 24,96

Обрађивач: ЈП "Завод за урбанизам Војводине" Нови Сад

\* грађевински реон-по Закону о планирању и изградњи (Службени гласник РС бр. 47/03 и 34/06) , грађевинско подручје насељеног места-по Закону о планирању и изградњи (Службени гласник РС бр. 72/09, 81/09-исправка, 64/10-УС, 24/11, 121/12, 42/13-УС, 50/13-УС, 98/13-УС, 132/14, 145/14 , 83/18, 31/19 , 37/19 - др. Закон, 9/20, 52/21 и 62/23 )  
... податак није достављен

---

**Јединица локалне самоуправе: Кањижа**

---

ЈЛС:	Кањижа	Шифра ЈЛС:	80195
Насеље:	Број насеља 13	Шифра насеља:	

---

**Назив плана:** *Просторни план општине Кањижа*

Година доношења: 2012, 2021  
Службено гласило: Сл.лист општине Кањижа бр. 19/12, 18/21

Површина обухваћена планом (ха): 39941,6  
Површина грађевинског подручја насеља\* (ха): 3191,58

Обрађивач: ЈП "Завод за урбанизам Војводине" Нови Сад

---

ЈЛС:	Кањижа	Шифра ЈЛС:	80195
Насеље:	Адорјан	Шифра насеља:	801976

---

**Назив плана:** *Шематски приказ за насељено место Адорјан у ППО Кањижа*

Година доношења: 2012, 2021  
Службено гласило: Сл.лист општине Кањижа бр. 19/12, 18/21

Површина обухваћена планом (ха): 39941,6  
Површина грађевинског подручја насеља\* (ха): 135,76

Обрађивач: ЈП "Завод за урбанизам Војводине" Нови Сад

---

ЈЛС:	Кањижа	Шифра ЈЛС:	80195
Насеље:	Велебит	Шифра насеља:	801984

---

**Назив плана:** *Шематски приказ за насељено место Велебит у ППО Кањижа*

Година доношења: 2012, 2021  
Службено гласило: Сл.лист општине Кањижа бр. 19/12, 18/21

Површина обухваћена планом (ха): 39941,6  
Површина грађевинског подручја насеља\* (ха): 64,83

Обрађивач: ЈП "Завод за урбанизам Војводине" Нови Сад

\* грађевински реон-по Закону о планирању и изградњи (Службени гласник РС бр. 47/03 и 34/06) , грађевинско подручје насељеног места-по Закону о планирању и изградњи (Службени гласник РС бр. 72/09, 81/09-исправка, 64/10-УС, 24/11, 121/12, 42/13-УС, 50/13-УС, 98/13-УС, 132/14, 145/14 , 83/18, 31/19 , 37/19 - др. Закон, 9/20, 52/21 и 62/23 )  
... податак није достављен

---

ЈЛС:	Кањижа	Шифра ЈЛС:	80195
Насеље:	<b>Долине</b>	Шифра насеља:	801992

---

**Назив плана:** *Шематски приказ за насељено место Долине у ППО Кањижа*

Година доношења: 2012, 2021  
Службено гласило: Сл.лист општине Кањижа бр. 19/12, 18/21

Површина обухваћена планом (ha): 39941,6  
Површина грађевинског подручја насеља\* (ha): 39,39

Обрађивач: ЈП "Завод за урбанизам Војводине" Нови Сад

---

ЈЛС:	Кањижа	Шифра ЈЛС:	80195
Насеље:	<b>Зимоњић</b>	Шифра насеља:	802000

---

**Назив плана:** *Шематски приказ за насељено место Зимоњић у ППО Кањижа*

Година доношења: 2012, 2021  
Службено гласило: Сл.лист општине Кањижа бр. 19/12, 18/21

Површина обухваћена планом (ha): 39941,6  
Површина грађевинског подручја насеља\* (ha): 50,18

Обрађивач: ЈП "Завод за урбанизам Војводине" Нови Сад

---

ЈЛС:	Кањижа	Шифра ЈЛС:	80195
Насеље:	<b>Кањижа</b>	Шифра насеља:	802018

---

**Назив плана:** *План генералне регулације насеља Кањижа*

Година доношења: 2013, 2022, 2024  
Службено гласило: Сл.лист општине Кањижа бр. 6/13, 17/22, 12/24

Површина обухваћена планом (ha): 1515,24  
Површина грађевинског подручја насеља\* (ha): 1109,64

Обрађивач: ЈП "Завод за урбанизам Војводине" Нови Сад

\* грађевински реон-по Закону о планирању и изградњи (Службени гласник РС бр. 47/03 и 34/06) , грађевинско подручје насељеног места-по Закону о планирању и изградњи (Службени гласник РС бр. 72/09, 81/09-исправка, 64/10-УС, 24/11, 121/12, 42/13-УС, 50/13-УС, 98/13-УС, 132/14, 145/14 , 83/18, 31/19 , 37/19 - др. Закон, 9/20, 52/21 и 62/23 )  
... податак није достављен



ЈЛС:	Кањижа	Шифра ЈЛС:	80195
Насеље:	Кањижа	Шифра насеља:	802018

**Назив плана:** *План детаљне регулације дела блока 24 - радна зона у насељу Кањижа*

Година доношења: 2017  
Службено гласило: Сл. лист општине Кањижа бр. 13/17

Површина обухваћена планом (ha): 47,58  
Површина грађевинског подручја насеља\* (ha): 46,85

Обрађивач: ЈП "Завод за урбанизам Војводине" Нови Сад

ЈЛС:	Кањижа	Шифра ЈЛС:	80195
Насеље:	Мале Пијаце	Шифра насеља:	802026

**Назив плана:** *Шематски приказ за насељено место Мале Пијаце у ППО Кањижа*

Година доношења: 2012, 2021  
Службено гласило: Сл.лист општине Кањижа бр. 19/12, 18/21

Површина обухваћена планом (ha): 39941,6  
Површина грађевинског подручја насеља\* (ha): 257,91

Обрађивач: ЈП "Завод за урбанизам Војводине" Нови Сад

ЈЛС:	Кањижа	Шифра ЈЛС:	80195
Насеље:	Мале Пијаце	Шифра насеља:	802026

**Назив плана:** *План детаљне регулације општинског пута, од општинског пута бр. 27-2 до ДП IIб реда бр.300*

Година доношења: 2023  
Службено гласило: Сл. лист општине Кањижа бр. 16/23

Површина обухваћена планом (ha): 19,88  
Површина грађевинског подручја насеља\* (ha):

Обрађивач: ЈП "Завод за урбанизам Војводине" Нови Сад

\* грађевински реон-по Закону о планирању и изградњи (Службени гласник РС бр. 47/03 и 34/06) , грађевинско подручје насељеног места-по Закону о планирању и изградњи (Службени гласник РС бр. 72/09, 81/09-исправка, 64/10-УС, 24/11, 121/12, 42/13-УС, 50/13-УС, 98/13-УС, 132/14, 145/14 , 83/18, 31/19 , 37/19 - др. Закон, 9/20, 52/21 и 62/23 )  
... податак није достављен

ЈЛС:	Кањижа	Шифра ЈЛС:	80195
Насеље:	Мали Песак	Шифра насеља:	802034

Назив плана: *Шематски приказ за насељено место Мали Песак у ППО Кањижа*

Година доношења: 2012, 2021  
Службено гласило: Сл.лист општине Кањижа бр. 19/12, 18/21

Површина обухваћена планом (ха): 39941,6  
Површина грађевинског подручја насеља\* (ха): 30,24

Обрађивач: ЈП "Завод за урбанизам Војводине" Нови Сад

ЈЛС:	Кањижа	Шифра ЈЛС:	80195
Насеље:	Мартонош	Шифра насеља:	802042

Назив плана: *Шематски приказ за насељено место Мартонош у ППО Кањижа*

Година доношења: 2012, 2021  
Службено гласило: Сл.лист општине Кањижа бр. 19/12, 18/21

Површина обухваћена планом (ха): 39941,6  
Површина грађевинског подручја насеља\* (ха): 210,43

Обрађивач: ЈП "Завод за урбанизам Војводине" Нови Сад

ЈЛС:	Кањижа	Шифра ЈЛС:	80195
Насеље:	Мартонош	Шифра насеља:	802042

Назив плана: *План детаљне регулације за део радне зоне број 13 у КО Мартонош*

Година доношења: 2022  
Службено гласило: Сл.лист општине Кањижа бр. 17/22

Површина обухваћена планом (ха): 5,81  
Површина грађевинског подручја насеља\* (ха):

Обрађивач: ЈП "Завод за урбанизам Војводине" Нови Сад

\* грађевински реон-по Закону о планирању и изградњи (Службени гласник РС бр. 47/03 и 34/06) , грађевинско подручје насељеног места-по Закону о планирању и изградњи (Службени гласник РС бр. 72/09, 81/09-исправка, 64/10-УС, 24/11, 121/12, 42/13-УС, 50/13-УС, 98/13-УС, 132/14, 145/14 , 83/18, 31/19 , 37/19 - др. Закон, 9/20, 52/21 и 62/23 )  
... податак није достављен

---

ЈЛС:	Кањижа	Шифра ЈЛС:	80195
Насеље:	Мартонош	Шифра насеља:	802042

---

**Назив плана:** *План детаљне регулације одводног канала "Шест путева" у КО Мартонош*

Година доношења: 2013  
Службено гласило: Сл. лист општине Кањижа бр. 22/13

Површина обухваћена планом (ha): 78,51

Површина грађевинског подручја насеља\* (ha):

Обрађивач: ЈП "Завод за урбанизам Војводине" Нови Сад

---

ЈЛС:	Кањижа	Шифра ЈЛС:	80195
Насеље:	Мартонош	Шифра насеља:	802042

---

**Назив плана:** *План детаљне регулације подручја соларне електране "B2 Sun Power" у к.о. Мартонош у општини Кањижа*

Година доношења: 2024  
Службено гласило: Сл. лист општине Кањижа бр. 4/24

Површина обухваћена планом (ha): 27,96

Површина грађевинског подручја насеља\* (ha):

Обрађивач: "Архиплан" доо, Аранђеловац

---

ЈЛС:	Кањижа	Шифра ЈЛС:	80195
Насеље:	Ново Село	Шифра насеља:	802069

---

**Назив плана:** *Шематски приказ за насељено место Ново Село у ППО Кањижа*

Година доношења: 2012, 2021  
Службено гласило: Сл. лист општине Кањижа бр. 19/12, 18/21

Површина обухваћена планом (ha): 39941,6

Површина грађевинског подручја насеља\* (ha): 59,15

Обрађивач: ЈП "Завод за урбанизам Војводине" Нови Сад

\* грађевински реон-по Закону о планирању и изградњи (Службени гласник РС бр. 47/03 и 34/06) , грађевинско подручје насељеног места-по Закону о планирању и изградњи (Службени гласник РС бр. 72/09, 81/09-исправка, 64/10-УС, 24/11, 121/12, 42/13-УС, 50/13-УС, 98/13-УС, 132/14, 145/14 , 83/18, 31/19 , 37/19 - др. Закон, 9/20, 52/21 и 62/23 )  
... податак није достављен

---

ЈЛС:	Кањижа	Шифра ЈЛС:	80195
Насеље:	<b>Ором</b>	Шифра насеља:	802077

---

**Назив плана:** *Шематски приказ за насељено место Ором у ППО Кањижа*

Година доношења: 2012, 2021  
Службено гласило: Сл.лист општине Кањижа бр. 19/12, 18/21

Површина обухваћена планом (ha): 39941,6  
Површина грађевинског подручја насеља\* (ha): 191,44

Обрађивач: ЈП "Завод за урбанизам Војводине" Нови Сад

---

ЈЛС:	Кањижа	Шифра ЈЛС:	80195
Насеље:	<b>Ором</b>	Шифра насеља:	802077

---

**Назив плана:** *План детаљне регулације туристичко спортско рекреационог комплекса у Орому*

Година доношења: 2020  
Службено гласило: Сл. лист општине Кањижа бр. 26/20

Површина обухваћена планом (ha): 23,93  
Површина грађевинског подручја насеља\* (ha):

Обрађивач: ЈП "Завод за урбанизам Војводине" Нови Сад

---

ЈЛС:	Кањижа	Шифра ЈЛС:	80195
Насеље:	<b>Тотово Село</b>	Шифра насеља:	802085

---

**Назив плана:** *Шематски приказ за насељено место Тотово Село у ППО Кањижа*

Година доношења: 2012, 2021  
Службено гласило: Сл.лист општине Кањижа бр. 19/12, 18/21

Површина обухваћена планом (ha): 39941,6  
Површина грађевинског подручја насеља\* (ha): 80,51

Обрађивач: ЈП "Завод за урбанизам Војводине" Нови Сад

\* грађевински реон-по Закону о планирању и изградњи (Службени гласник РС бр. 47/03 и 34/06) , грађевинско подручје насељеног места-по Закону о планирању и изградњи (Службени гласник РС бр. 72/09, 81/09-исправка, 64/10-УС, 24/11, 121/12, 42/13-УС, 50/13-УС, 98/13-УС, 132/14, 145/14 , 83/18, 31/19 , 37/19 - др. Закон, 9/20, 52/21 и 62/23 )  
... податак није достављен

---

ЈЛС:	Кањижа	Шифра ЈЛС:	80195
Насеље:	Трешњевац	Шифра насеља:	802093

---

**Назив плана:** *Шематски приказ за насељено место Трешњевац у ППО Кањижа*

Година доношења: 2012, 2021  
Службено гласило: Сл.лист општине Кањижа бр. 19/12, 18/21

Површина обухваћена планом (ha): 39941,6  
Површина грађевинског подручја насеља\* (ha): 182,86

Обрађивач: ЈП "Завод за урбанизам Војводине" Нови Сад

---

ЈЛС:	Кањижа	Шифра ЈЛС:	80195
Насеље:	Хоргош	Шифра насеља:	802107

---

**Назив плана:** *План генералне регулације насеља Хоргош*

Година доношења: 2011  
Службено гласило: Сл.лист општине Кањижа бр. 8/11, 12/11

Површина обухваћена планом (ha): 698,01  
Површина грађевинског подручја насеља\* (ha): 693,61

Обрађивач: ЈП "Завод за урбанизам Војводине" Нови Сад

---

ЈЛС:	Кањижа	Шифра ЈЛС:	80195
Насеље:	Хоргош	Шифра насеља:	802107

---

**Назив плана:** *План детаљне регулације за изградњу нове примопредајне гасне станице "Хоргош" у КО Хоргош*

Година доношења: 2024  
Службено гласило: Сл.лист општине Кањижа бр. 12/24

Површина обухваћена планом (ha): 231,272  
Површина грађевинског подручја насеља\* (ha):

Обрађивач: "Сапутник-М"доо П.Ј. "Меридијанпројект", Сомбор

\* грађевински реон-по Закону о планирању и изградњи (Службени гласник РС бр. 47/03 и 34/06) , грађевинско подручје насељеног места-по Закону о планирању и изградњи (Службени гласник РС бр. 72/09, 81/09-исправка, 64/10-УС, 24/11, 121/12, 42/13-УС, 50/13-УС, 98/13-УС, 132/14, 145/14 , 83/18, 31/19 , 37/19 - др. Закон, 9/20, 52/21 и 62/23 )  
... податак није достављен

---

**Јединица локалне самоуправе: Кикинда- град**

---

ЈЛС: Кикинда- град Шифра ЈЛС: 80209  
Насеље: Број насеља 10 Шифра насеља:

---

**Назив плана:** *Просторни плана града Кикинде (са Шематским приказом уређења салашарског насеља Бикач и Шематским приказом уређења салашарског насеља Винцаид)*

Година доношења: 2013, 2020, 2022

Службено гласило: Сл. лист општине Кикинда бр. 12/13, 16/13- (текст Плана) , Сл. лист града Кикинде бр. 17/20, 4/22

Површина обухваћена планом (ha): 78201,4

Површина грађевинског подручја насеља\* (ha): 5212,6

Обрађивач: ЈП "Завод за урбанизам Војводине" Нови Сад

---

ЈЛС: Кикинда- град Шифра ЈЛС: 80209  
Насеље: Банатска Топола Шифра насеља: 802115

---

**Назив плана:** *План генералне регулације насеља Банатска Топола*

Година доношења: 2016

Службено гласило: Сл.лист града Кикинде бр. 9/16

Површина обухваћена планом (ha): 51,48

Површина грађевинског подручја насеља\* (ha): 51,48

Обрађивач: ЈП "Завод за урбанизам Војводине" Нови Сад

---

ЈЛС: Кикинда- град Шифра ЈЛС: 80209  
Насеље: Банатска Топола Шифра насеља: 802115

---

**Назив плана:** *План детаљне регулације за соларни парк "Solar Power Plant Delta" у КО Банатска Топола*

Година доношења: 2024

Службено гласило: Сл. лист града Кикинде, бр. 17/2024

Површина обухваћена планом (ha): 179,74

Површина грађевинског подручја насеља\* (ha):

Обрађивач: South Banat Energy Hazelnut doo, Панчево

---

\* грађевински реон-по Закону о планирању и изградњи (Службени гласник РС бр. 47/03 и 34/06) , грађевинско подручје насељеног места-по Закону о планирању и изградњи (Службени гласник РС бр. 72/09, 81/09-исправка, 64/10-УС, 24/11, 121/12, 42/13-УС, 50/13-УС, 98/13-УС, 132/14, 145/14 , 83/18, 31/19 , 37/19 - др. Закон, 9/20, 52/21 и 62/23 )  
... податак није достављен

---

ЈЛС:	Кикинда- град	Шифра ЈЛС:	80209
Насеље:	<b>Банатско Велико Село</b>	Шифра насеља:	802123

---

**Назив плана:** *План генералне регулације насеља Банатско Велико Село*

Година доношења: 2014  
Службено гласило: Сл.лист општине Кикинда бр. 23/14, 24/14- (текст Плана)

Површина обухваћена планом (ha): 277,92  
Површина грађевинског подручја насеља\* (ha): 277,92

Обрађивач: ЈП "Завод за урбанизам Војводине" Нови Сад

---

ЈЛС:	Кикинда- град	Шифра ЈЛС:	80209
Насеље:	<b>Банатско Велико Село</b>	Шифра насеља:	802123

---

**Назив плана:** *План детаљне регулације за део блока 11 у Банатском Великом Селу*

Година доношења: 2010  
Службено гласило: Сл. лист општине Кикинда бр. 4/10

Површина обухваћена планом (ha): 7,41  
Површина грађевинског подручја насеља\* (ha): 7,41

Обрађивач: ЈП "Дирекција за изградњу града" Кикинда

---

ЈЛС:	Кикинда- град	Шифра ЈЛС:	80209
Насеље:	<b>Башаид</b>	Шифра насеља:	802131

---

**Назив плана:** *План генералне регулације насеља Башаид*

Година доношења: 2015, 2020  
Службено гласило: Сл.лист општине Кикинда бр. 10/15, Сл.лист града Кикинде бр. 17/20

Површина обухваћена планом (ha): 248,82  
Површина грађевинског подручја насеља\* (ha): 248,82

Обрађивач: ЈП "Завод за урбанизам Војводине" Нови Сад

\* грађевински реон-по Закону о планирању и изградњи (Службени гласник РС бр. 47/03 и 34/06) , грађевинско подручје насељеног места-по Закону о планирању и изградњи (Службени гласник РС бр. 72/09, 81/09-исправка, 64/10-УС, 24/11, 121/12, 42/13-УС, 50/13-УС, 98/13-УС, 132/14, 145/14 , 83/18, 31/19 , 37/19 - др. Закон, 9/20, 52/21 и 62/23 )  
... податак није достављен

ЈЛС:	Кикинда- град	Шифра ЈЛС:	80209
Насеље:	<b>Башаид</b>	Шифра насеља:	802131

**Назив плана:** *План детаљне регулације за изградњу станице за снабдевање моторних возила горивом на кат.парц. 9396 КО Башаид*

Година доношења: 2012  
Службено гласило: Сл. лист општине Кикинда бр. 39/12

Површина обухваћена планом (ha): 2,84  
Површина грађевинског подручја насеља\* (ha): 0,31

Обрађивач: ЈП "Дирекција за изградњу града" Кикинда

ЈЛС:	Кикинда- град	Шифра ЈЛС:	80209
Насеље:	<b>Башаид</b>	Шифра насеља:	802131

**Назив плана:** *План детаљне регулације ветропарка у КО Башаид*

Година доношења: 2014, 2016, 2018  
Службено гласило: Сл. лист општине Кикинда бр. 32/14, Сл. лист града Кикинде бр. 8/16, 10/18

Површина обухваћена планом (ha): 527,52  
Површина грађевинског подручја насеља\* (ha):

Обрађивач: Привредно друштво за прост.план., пројектовање и инж, "ИСТ УРБАН" доо, Нишка Бања, UNTERMOLO doo / AQUA F doo, Нови Сад

ЈЛС:	Кикинда- град	Шифра ЈЛС:	80209
Насеље:	<b>Башаид</b>	Шифра насеља:	802131

**Назив плана:** *План детаљне регулације приступног пута за ветропарк у КО Башаид у коридору планиране трасе државног пута IIБ реда број 307 са прикључком на постојећи државни пут IIA реда број 117*

Година доношења: 2022  
Службено гласило: Сл. лист града Кикинде бр. 13/22, 14/22- текст

Површина обухваћена планом (ha): 14,38  
Површина грађевинског подручја насеља\* (ha):

Обрађивач: UNTERMOLO doo, Нови Сад

\* грађевински реон-по Закону о планирању и изградњи (Службени гласник РС бр. 47/03 и 34/06) , грађевинско подручје насељеног места-по Закону о планирању и изградњи (Службени гласник РС бр. 72/09, 81/09-исправка, 64/10-УС, 24/11, 121/12, 42/13-УС, 50/13-УС, 98/13-УС, 132/14, 145/14 , 83/18, 31/19 , 37/19 - др. Закон, 9/20, 52/21 и 62/23 )  
... податак није достављен



---

ЈЛС:	Кикинда- град	Шифра ЈЛС:	80209
Насеље:	<b>Башаид</b>	Шифра насеља:	802131

---

**Назив плана:** *План детаљне регулације коридора два једносистемска 110 кV далековода од ПРП ветропарка "Башаид" до 110 кV далековода број 1143/2 ТС Нова Црња-ТС Кикинда 2*

Година доношења: 2021  
Службено гласило: Сл. лист града Кикинде бр. 31/21

Површина обухваћена планом (ha): 125,19

Површина грађевинског подручја насеља\* (ha):

Обрађивач: UNTERMOLLO doo, Нови Сад

---

ЈЛС:	Кикинда- град	Шифра ЈЛС:	80209
Насеље:	<b>Иђош</b>	Шифра насеља:	802140

---

**Назив плана:** *План генералне регулације насеља Иђош*

Година доношења: 2015  
Службено гласило: Сл.лист општине Кикинда бр. 14/15

Површина обухваћена планом (ha): 182,61

Површина грађевинског подручја насеља\* (ha): 179,28

Обрађивач: ЈП "Завод за урбанизам Војводине" Нови Сад

---

ЈЛС:	Кикинда- град	Шифра ЈЛС:	80209
Насеље:	<b>Иђош</b>	Шифра насеља:	802140

---

**Назив плана:** *План детаљне регулације за општински пут Иђош - мост на реци Тиси код Аде*

Година доношења: 2010  
Службено гласило: Сл. лист општине Кикинда бр. 21/10

Површина обухваћена планом (ha): 166,72

Површина грађевинског подручја насеља\* (ha): 1,54

Обрађивач: ЈП "Дирекција за изградњу града" Кикинда

\* грађевински реон-по Закону о планирању и изградњи (Службени гласник РС бр. 47/03 и 34/06) , грађевинско подручје насељеног места-по Закону о планирању и изградњи (Службени гласник РС бр. 72/09, 81/09-исправка, 64/10-УС, 24/11, 121/12, 42/13-УС, 50/13-УС, 98/13-УС, 132/14, 145/14 , 83/18, 31/19 , 37/19 - др. Закон, 9/20, 52/21 и 62/23 )  
... податак није достављен

ЈЛС:	Кикинда- град	Шифра ЈЛС:	80209
Насеље:	<b>Кикинда</b>	Шифра насеља:	802158

**Назив плана:** *Генерални урбанистички план Кикинде*

Година доношења: 2014  
Службено гласило: Сл. лист општине Кикинда бр. 26/14

Површина обухваћена планом (ha): 2403,96  
Површина грађевинског подручја насеља\* (ha): 2403,96

Обрађивач: ЈП "Завод за урбанизам Војводине" Нови Сад

ЈЛС:	Кикинда- град	Шифра ЈЛС:	80209
Насеље:	<b>Кикинда</b>	Шифра насеља:	802158

**Назив плана:** *План генералне регулације радне зоне у насељу Кикинда*

Година доношења: 2017, 2020  
Службено гласило: Сл. лист града Кикинде, бр. 22/17, 17/20

Површина обухваћена планом (ha): 729,18  
Површина грађевинског подручја насеља\* (ha): 729,18

Обрађивач: ЈП "Завод за урбанизам Војводине" Нови Сад

ЈЛС:	Кикинда- град	Шифра ЈЛС:	80209
Насеље:	<b>Кикинда</b>	Шифра насеља:	802158

**Назив плана:** *План генералне регулације централног дела насеља Кикинда*

Година доношења: 2016, 2019, 2022. 2023  
Службено гласило: Сл. лист града Кикинде, бр. 9/16, 18/19, 4/22, 6/22-тех. исправка, 24/22- тех. исправка, 15/23- тех. исправка, 20/23, 22/24

Површина обухваћена планом (ha): 876,42  
Површина грађевинског подручја насеља\* (ha): 876,42

Обрађивач: ЈП "Завод за урбанизам Војводине" Нови Сад, Измене и допуне I : "Архиплан" д.о.о. за планирање, пројектовање и консалтинг

\* грађевински реон-по Закону о планирању и изградњи (Службени гласник РС бр. 47/03 и 34/06) , грађевинско подручје насељеног места-по Закону о планирању и изградњи (Службени гласник РС бр. 72/09, 81/09-исправка, 64/10-УС, 24/11, 121/12, 42/13-УС, 50/13-УС, 98/13-УС, 132/14, 145/14 , 83/18, 31/19 , 37/19 - др. Закон, 9/20, 52/21 и 62/23 )  
... податак није достављен

ЈЛС:	Кикинда- град	Шифра ЈЛС:	80209
Насеље:	<b>Кикинда</b>	Шифра насеља:	802158

**Назив плана:** *План генералне регулације североисточног дела Кикинде*

Година доношења: 2016, 2021, 2023  
Службено гласило: Сл- лист града Кикинде, бр. 12/16, 21/21, 6/22-исправка, 6/23

Површина обухваћена планом (ha): 422,77  
Површина грађевинског подручја насеља\* (ha): 422,77

Обрађивач: ЈП "Завод за урбанизам Војводине" Нови Сад

ЈЛС:	Кикинда- град	Шифра ЈЛС:	80209
Насеље:	<b>Кикинда</b>	Шифра насеља:	802158

**Назив плана:** *План генералне регулације југоисточног дела насеља Кикинда*

Година доношења: 2014, 2021  
Службено гласило: Сл. лист општина Кикинда, бр. 32/14, Сл. лист града Кикинде, бр. 31/21, 34/21

Површина обухваћена планом (ha): 375,4  
Површина грађевинског подручја насеља\* (ha): 375,4

Обрађивач: ЈП "Завод за урбанизам Војводине" Нови Сад; КЛМ Инжењеринг тм д.о.о Нови Сад; "Урбо Интегра" Београд

ЈЛС:	Кикинда- град	Шифра ЈЛС:	80209
Насеље:	<b>Кикинда</b>	Шифра насеља:	802158

**Назив плана:** *План детаљне регулације за блок 24 и део блока 46 (Микронасеље) у Кикинди*

Година доношења: 2019, 2022  
Службено гласило: Сл. лист града Кикинде бр. 18/19, 33/22

Површина обухваћена планом (ha): 27,45  
Површина грађевинског подручја насеља\* (ha): 27,45

Обрађивач: Архиплан доо за планирање, пројектовање и консалтинг, Аранђеловац

\* грађевински реон-по Закону о планирању и изградњи (Службени гласник РС бр. 47/03 и 34/06) , грађевинско подручје насељеног места-по Закону о планирању и изградњи (Службени гласник РС бр. 72/09, 81/09-исправка, 64/10-УС, 24/11, 121/12, 42/13-УС, 50/13-УС, 98/13-УС, 132/14, 145/14 , 83/18, 31/19 , 37/19 - др. Закон, 9/20, 52/21 и 62/23 )  
... податак није достављен

---

ЈЛС:	Кикинда- град	Шифра ЈЛС:	80209
Насеље:	<b>Кикинда</b>	Шифра насеља:	802158

---

**Назив плана:** *План детаљне регулације "Метанолско-сирћетни комплекс" Кикинда*

Година доношења: 2006  
Службено гласило: Сл. лист општине Кикинда бр. 8/06

Површина обухваћена планом (ha): 58,96  
Површина грађевинског подручја насеља\* (ha): 58,96

Обрађивач: ЈП "Дирекција за изградњу и уређење града Зрењанин", Зрењанин

---

ЈЛС:	Кикинда- град	Шифра ЈЛС:	80209
Насеље:	<b>Кикинда</b>	Шифра насеља:	802158

---

**Назив плана:** *План детаљне регулације Ливница "Кикинда" Кикинда*

Година доношења: 2008  
Службено гласило: Сл. лист општине Кикинда бр. 2/08

Површина обухваћена планом (ha): 97,28  
Површина грађевинског подручја насеља\* (ha): 97,28

Обрађивач: ЈП "Дирекција за изградњу и уређење града Зрењанин", Зрењанин

---

ЈЛС:	Кикинда- град	Шифра ЈЛС:	80209
Насеље:	<b>Кикинда</b>	Шифра насеља:	802158

---

**Назив плана:** *План детаљне регулације музејског комплекса "Терга" у Кикинди*

Година доношења: 2007  
Службено гласило: Сл. лист општине Кикинда бр. 13/07

Површина обухваћена планом (ha): 6,25  
Површина грађевинског подручја насеља\* (ha): 6,25

Обрађивач: ЈП "Дирекција за изградњу града" Кикинда

\* грађевински реон-по Закону о планирању и изградњи (Службени гласник РС бр. 47/03 и 34/06) , грађевинско подручје насељеног места-по Закону о планирању и изградњи (Службени гласник РС бр. 72/09, 81/09-исправка, 64/10-УС, 24/11, 121/12, 42/13-УС, 50/13-УС, 98/13-УС, 132/14, 145/14 , 83/18, 31/19 , 37/19 - др. Закон, 9/20, 52/21 и 62/23 )  
... податак није достављен

ЈЛС:	Кикинда- град	Шифра ЈЛС:	80209
Насеље:	<b>Кикинда</b>	Шифра насеља:	802158

**Назив плана:** *План детаљне регулације фабричког комплекса доо "Le Belier Kikinda" Ливница у Кикинди*

Година доношења: 2007  
Службено гласило: Сл. лист општине Кикинда бр. 11/07

Површина обухваћена планом (ha): 5,94  
Површина грађевинског подручја насеља\* (ha): 5,94

Обрађивач: ЈП "Дирекција за изградњу и уређење града Зрењанин", Зрењанин

ЈЛС:	Кикинда- град	Шифра ЈЛС:	80209
Насеље:	<b>Кикинда</b>	Шифра насеља:	802158

**Назив плана:** *План детаљне регулације делова блокова 22 и 54 у Кикинди*

Година доношења: 2008  
Службено гласило: Сл. лист општине Кикинда бр. 7/08

Површина обухваћена планом (ha): 49,54  
Површина грађевинског подручја насеља\* (ha): 49,54

Обрађивач: ЈП "Дирекција за изградњу града" Кикинда

ЈЛС:	Кикинда- град	Шифра ЈЛС:	80209
Насеље:	<b>Кикинда</b>	Шифра насеља:	802158

**Назив плана:** *План детаљне регулације за делове блокова 41 и 43 у Кикинди*

Година доношења: 2005, 2013, 2021  
Службено гласило: Сл. лист општине Кикинда бр. 17/05, 33/13 Сл. лист града Кикинде бр. 31/21

Површина обухваћена планом (ha): 19,74  
Површина грађевинског подручја насеља\* (ha): 19,74

Обрађивач: ЈП "Дирекција за изградњу града" Кикинда, КЛМ Инжењеринг тм доо, Нови Сад

\* грађевински реон-по Закону о планирању и изградњи (Службени гласник РС бр. 47/03 и 34/06) , грађевинско подручје насељеног места-по Закону о планирању и изградњи (Службени гласник РС бр. 72/09, 81/09-исправка, 64/10-УС, 24/11, 121/12, 42/13-УС, 50/13-УС, 98/13-УС, 132/14, 145/14 , 83/18, 31/19 , 37/19 - др. Закон, 9/20, 52/21 и 62/23 )  
... податак није достављен

ЈЛС:	Кикинда- град	Шифра ЈЛС:	80209
Насеље:	<b>Кикинда</b>	Шифра насеља:	802158

**Назив плана:** *План детаљне регулације за део блока 41 и део блока 43 у Кикинди (сточна пијаца и прихватилиште)*

Година доношења: 2013  
Службено гласило: Сл. лист општине Кикинда бр. 45/13

Површина обухваћена планом (ha): 13,26  
Површина грађевинског подручја насеља\* (ha): 13,26

Обрађивач: ЈП "Дирекција за изградњу града" Кикинда

ЈЛС:	Кикинда- град	Шифра ЈЛС:	80209
Насеље:	<b>Кикинда</b>	Шифра насеља:	802158

**Назив плана:** *План детаљне регулације регионалног центра за управљање отпадом у Кикинди*

Година доношења: 2013  
Службено гласило: Сл. лист општине Кикинда бр. 47/13

Површина обухваћена планом (ha): 21,1799  
Површина грађевинског подручја насеља\* (ha):

Обрађивач: Предузеће за планирање, пројектовање и екологију "ECOLogica Urbo" doo, Крагујевац

ЈЛС:	Кикинда- град	Шифра ЈЛС:	80209
Насеље:	<b>Кикинда</b>	Шифра насеља:	802158

**Назив плана:** *План детаљне регулације станице за снабдевање горивом БС Кикинда 4 на државном путу 1Б реда број 11 (М-24) у Кикинди*

Година доношења: 2013  
Службено гласило: Сл. лист општине Кикинда бр. 42/13

Површина обухваћена планом (ha): 1,7  
Површина грађевинског подручја насеља\* (ha): 1,7

Обрађивач: ЈП "Дирекција за изградњу града" Кикинда

\* грађевински реон-по Закону о планирању и изградњи (Службени гласник РС бр. 47/03 и 34/06) , грађевинско подручје насељеног места-по Закону о планирању и изградњи (Службени гласник РС бр. 72/09, 81/09-исправка, 64/10-УС, 24/11, 121/12, 42/13-УС, 50/13-УС, 98/13-УС, 132/14, 145/14 , 83/18, 31/19 , 37/19 - др. Закон, 9/20, 52/21 и 62/23 )  
... податак није достављен

ЈЛС:	Кикинда- град	Шифра ЈЛС:	80209
Насеље:	<b>Кикинда</b>	Шифра насеља:	802158

**Назив плана:** *План детаљне регулације за блок 58 и део блока 59/1 у Кикинди (касарна)*

Година доношења: 2014  
Службено гласило: Сл. лист општине Кикинда бр. 32/14

Површина обухваћена планом (ha): 51,76  
Површина грађевинског подручја насеља\* (ha): 51,76

Обрађивач: ЈП "Завод за урбанизам Војводине" Нови Сад

ЈЛС:	Кикинда- град	Шифра ЈЛС:	80209
Насеље:	<b>Кикинда</b>	Шифра насеља:	802158

**Назив плана:** *План детаљне регулације блока 31 у Кикинди*

Година доношења: 2018, 2023  
Службено гласило: Сл. лист града Кикинде бр. 33/18, 20/23

Површина обухваћена планом (ha): 46,5  
Површина грађевинског подручја насеља\* (ha): 45,9

Обрађивач: Архиплан доо за планирање, пројектовање и консалтинг, Аранђеловац, ЈП "Завод за урбанизам Војводине", Нови Сад

ЈЛС:	Кикинда- град	Шифра ЈЛС:	80209
Насеље:	<b>Кикинда</b>	Шифра насеља:	802158

**Назив плана:** *План детаљне регулације за блок 55/1 и делове блокова 55 и 57 у Кикинди (Стрелиште)*

Година доношења: 2020  
Службено гласило: Сл. лист града Кикинде бр. 17/20

Површина обухваћена планом (ha): 84,65  
Површина грађевинског подручја насеља\* (ha): 84,52

Обрађивач: ЈП "Кикинда" за комуналну инфраструктуру и услуге и "Архиплан" доо за планирање, пројектовање и консалтинг

\* грађевински реон-по Закону о планирању и изградњи (Службени гласник РС бр. 47/03 и 34/06) , грађевинско подручје насељеног места-по Закону о планирању и изградњи (Службени гласник РС бр. 72/09, 81/09-исправка, 64/10-УС, 24/11, 121/12, 42/13-УС, 50/13-УС, 98/13-УС, 132/14, 145/14 , 83/18, 31/19 , 37/19 - др. Закон, 9/20, 52/21 и 62/23 )  
... податак није достављен

ЈЛС:	Кикинда- град	Шифра ЈЛС:	80209
Насеље:	<b>Кикинда</b>	Шифра насеља:	802158

**Назив плана:** *План детаљне регулације за блок 56 и делове блокова 57 и 58 у Кикинди (Железнички нови ред)*

Година доношења: 2021  
Службено гласило: Сл. лист града Кикинде бр. 31/21

Површина обухваћена планом (ha): 37,38  
Површина грађевинског подручја насеља\* (ha): 37,17

Обрађивач: ЈП "Кикинда" за комуналну инфраструктуру и услуге и "Архиплан" доо за планирање, пројектовање и консалтинг

ЈЛС:	Кикинда- град	Шифра ЈЛС:	80209
Насеље:	<b>Кикинда</b>	Шифра насеља:	802158

**Назив плана:** *План детаљне регулације за изградњу соларне електране "Б2 Sunspot" на територији града Кикинда*

Година доношења: 2022  
Службено гласило: Сл. лист града Кикинде бр. 13/22, 14/22- текст

Површина обухваћена планом (ha): 12,71  
Површина грађевинског подручја насеља\* (ha):

Обрађивач: Архиплан доо за планирање, пројектовање и консалтинг, Аранђеловац

ЈЛС:	Кикинда- град	Шифра ЈЛС:	80209
Насеље:	<b>Кикинда</b>	Шифра насеља:	802158

**Назив плана:** *План детаљне регулације за далековод 110 kV Ада-Кикинда 2*

Година доношења: 2013  
Службено гласило: Сл. лист општине Кикинда бр. 45/13

Површина обухваћена планом (ha): 152,36  
Површина грађевинског подручја насеља\* (ha): 7,55

Обрађивач: ЈП "Завод за урбанизам Војводине" Нови Сад

\* грађевински реон-по Закону о планирању и изградњи (Службени гласник РС бр. 47/03 и 34/06) , грађевинско подручје насељеног места-по Закону о планирању и изградњи (Службени гласник РС бр. 72/09, 81/09-исправка, 64/10-УС, 24/11, 121/12, 42/13-УС, 50/13-УС, 98/13-УС, 132/14, 145/14 , 83/18, 31/19 , 37/19 - др. Закон, 9/20, 52/21 и 62/23 )  
... податак није достављен



ЈЛС:	Кикинда- град	Шифра ЈЛС:	80209
Насеље:	<b>Кикинда</b>	Шифра насеља:	802158

**Назив плана:** *План детаљне регулације аеродрома града Кикинде*

Година доношења: 2024  
Службено гласило: Сл. лист града Кикинде, бр. 17/2024

Површина обухваћена планом (ha): 53,92

Површина грађевинског подручја насеља\* (ha):

Обрађивач: ЈП "Завод за урбанизам Војводине" Нови Сад

ЈЛС:	Кикинда- град	Шифра ЈЛС:	80209
Насеље:	<b>Мокрин</b>	Шифра насеља:	802166

**Назив плана:** *План генералне регулације насеља Мокрин*

Година доношења: 2014  
Службено гласило: Сл.лист општине Кикинда бр. 23/14, 24/14- (текст Плана)

Површина обухваћена планом (ha): 571,32

Површина грађевинског подручја насеља\* (ha): 559,23

Обрађивач: ЈП "Завод за урбанизам Војводине" Нови Сад

ЈЛС:	Кикинда- град	Шифра ЈЛС:	80209
Насеље:	<b>Мокрин</b>	Шифра насеља:	802166

**Назив плана:** *План детаљне регулације за пречистач отпадних вода у насељу Мокрин*

Година доношења: 2018  
Службено гласило: Сл. лист града Кикинде бр. 33/18

Површина обухваћена планом (ha): 3,29

Површина грађевинског подручја насеља\* (ha):

Обрађивач: Архиплан доо за планирање, пројектовање и консалтинг, Аранђеловац

\* грађевински реон-по Закону о планирању и изградњи (Службени гласник РС бр. 47/03 и 34/06) , грађевинско подручје насељеног места-по Закону о планирању и изградњи (Службени гласник РС бр. 72/09, 81/09-исправка, 64/10-УС, 24/11, 121/12, 42/13-УС, 50/13-УС, 98/13-УС, 132/14, 145/14 , 83/18, 31/19 , 37/19 - др. Закон, 9/20, 52/21 и 62/23 )  
... податак није достављен

---

ЈЛС:	Кикинда- град	Шифра ЈЛС:	80209
Насеље:	<b>Мокрин</b>	Шифра насеља:	802166

---

**Назив плана:** *План детаљне регулације за блок 35 и делове блокова 28 и 34 (радни садржаји) у Мокрину*

Година доношења: 2018  
Службено гласило: Сл. лист града Кикинде бр. 33/18

Површина обухваћена планом (ha): 45,33  
Површина грађевинског подручја насеља\* (ha): 43,82

Обрађивач: Архиплан доо за планирање, пројектовање и консалтинг, Аранђеловац

---

ЈЛС:	Кикинда- град	Шифра ЈЛС:	80209
Насеље:	<b>Мокрин</b>	Шифра насеља:	802166

---

**Назив плана:** *План детаљне регулације за транспортни гасовод Мокрин-румунска граница (интерконекција Србија-Румунија)*

Година доношења: 2019  
Службено гласило: Сл. лист града Кикинде бр. 26/19

Површина обухваћена планом (ha): 529,53  
Површина грађевинског подручја насеља\* (ha):

Обрађивач: Архиплан доо за планирање, пројектовање и консалтинг, Аранђеловац

---

ЈЛС:	Кикинда- град	Шифра ЈЛС:	80209
Насеље:	<b>Мокрин</b>	Шифра насеља:	802166

---

**Назив плана:** *План детаљне регулације за соларну електрану "Бранков солар" у КО Мокрин*

Година доношења: 2024  
Службено гласило: Сл. лист града Кикинде, бр. 17/2024

Површина обухваћена планом (ha): 18,2  
Површина грађевинског подручја насеља\* (ha):

Обрађивач: "Архиплан" доо, Аранђеловац

\* грађевински реон-по Закону о планирању и изградњи (Службени гласник РС бр. 47/03 и 34/06) , грађевинско подручје насељеног места-по Закону о планирању и изградњи (Службени гласник РС бр. 72/09, 81/09-исправка, 64/10-УС, 24/11, 121/12, 42/13-УС, 50/13-УС, 98/13-УС, 132/14, 145/14 , 83/18, 31/19 , 37/19 - др. Закон, 9/20, 52/21 и 62/23 )  
... податак није достављен

---

ЈЛС:	Кикинда- град	Шифра ЈЛС:	80209
Насеље:	<b>Наково</b>	Шифра насеља:	802174

---

**Назив плана:** *План генералне регулације насеља Наково*

Година доношења: 2015  
Службено гласило: Сл.лист општине Кикинда бр. 10/15

Површина обухваћена планом (ha): 207,41  
Површина грађевинског подручја насеља\* (ha): 204,3

Обрађивач: ЈП "Завод за урбанизам Војводине" Нови Сад

---

ЈЛС:	Кикинда- град	Шифра ЈЛС:	80209
Насеље:	<b>Наково</b>	Шифра насеља:	802174

---

**Назив плана:** *План детаљне регулације граничног прелаза у насељу Наково*

Година доношења: 2016  
Службено гласило: Сл. лист града Кикинде бр. 17/16

Површина обухваћена планом (ha): 0,65  
Површина грађевинског подручја насеља\* (ha): 0,27

Обрађивач: "Шидпројект" доо, Шид

---

ЈЛС:	Кикинда- град	Шифра ЈЛС:	80209
Насеље:	<b>Нови Козарци</b>	Шифра насеља:	802182

---

**Назив плана:** *План генералне регулације насеља Нови Козарци*

Година доношења: 2016  
Службено гласило: Сл.лист града Кикинде бр. 8/16

Површина обухваћена планом (ha): 183,44  
Површина грађевинског подручја насеља\* (ha): 170,15

Обрађивач: ЈП "Завод за урбанизам Војводине" Нови Сад

\* грађевински реон-по Закону о планирању и изградњи (Службени гласник РС бр. 47/03 и 34/06) , грађевинско подручје насељеног места-по Закону о планирању и изградњи (Службени гласник РС бр. 72/09, 81/09-исправка, 64/10-УС, 24/11, 121/12, 42/13-УС, 50/13-УС, 98/13-УС, 132/14, 145/14 , 83/18, 31/19 , 37/19 - др. Закон, 9/20, 52/21 и 62/23 )  
... податак није достављен

ЈЛС:	Кикинда- град	Шифра ЈЛС:	80209
Насеље:	Руско Село	Шифра насеља:	802204

**Назив плана:** *План генералне регулације насеља Руско Село*

Година доношења: 2015  
Службено гласило: Сл.лист општине Кикинда бр. 14/15

Површина обухваћена планом (ha): 563,93  
Површина грађевинског подручја насеља\* (ha): 563,93

Обрађивач: ЈП "Завод за урбанизам Војводине" Нови Сад

ЈЛС:	Кикинда- град	Шифра ЈЛС:	80209
Насеље:	Сајан	Шифра насеља:	802212

**Назив плана:** *План генералне регулације насеља Сајан*

Година доношења: 2015  
Службено гласило: Сл.лист општине Кикинда бр. 14/15

Површина обухваћена планом (ha): 681,68  
Површина грађевинског подручја насеља\* (ha): 375,48

Обрађивач: ЈП "Завод за урбанизам Војводине" Нови Сад

ЈЛС:	Кикинда- град	Шифра ЈЛС:	80209
Насеље:	Сајан	Шифра насеља:	802212

**Назив плана:** *План детаљне регулације за фотонапонску електрану у КО Сајан*

Година доношења: 2013  
Службено гласило: Сл. лист општине Кикинда бр. 12/13, 13/13- текст

Површина обухваћена планом (ha): 9,11  
Површина грађевинског подручја насеља\* (ha): 1,28

Обрађивач: ЈП "Дирекција за изградњу града" Кикинда

\* грађевински реон-по Закону о планирању и изградњи (Службени гласник РС бр. 47/03 и 34/06) , грађевинско подручје насељеног места-по Закону о планирању и изградњи (Службени гласник РС бр. 72/09, 81/09-исправка, 64/10-УС, 24/11, 121/12, 42/13-УС, 50/13-УС, 98/13-УС, 132/14, 145/14 , 83/18, 31/19 , 37/19 - др. Закон, 9/20, 52/21 и 62/23 )  
... податак није достављен

---

**Јединица локалне самоуправе: Ковачица**

---

ЈЛС:	Ковачица	Шифра ЈЛС:	80217
Насеље:	Број насеља 8	Шифра насеља:	

---

**Назив плана:** *Просторни план општине Ковачица*

Година доношења: 2012, 2014, 2019  
Службено гласило: Сл.лист општине Ковачица бр. 13/12 ,9/14, 7/19

Површина обухваћена планом (ha): 41897,56  
Површина грађевинског подручја насеља\* (ha): 2616,62

Обрађивач: ЈП "Завод за урбанизам Војводине" Нови Сад, ЈП Урбанизам Панчево

---

ЈЛС:	Ковачица	Шифра ЈЛС:	80217
Насеље:	Дебељача	Шифра насеља:	802239

---

**Назив плана:** *Шематски приказ за насељено место Дебељача у ППО Ковачица*

Година доношења: 2012, 2014, 2019  
Службено гласило: Сл.лист општине Ковачица бр. 13/12 ,9/14, 7/19

Површина обухваћена планом (ha): 41894,56  
Површина грађевинског подручја насеља\* (ha): 480,06

Обрађивач: ЈП "Завод за урбанизам Војводине" Нови Сад, ЈП Урбанизам Панчево

---

ЈЛС:	Ковачица	Шифра ЈЛС:	80217
Насеље:	Идвор	Шифра насеља:	802247

---

**Назив плана:** *Шематски приказ за насељено место Идвор у ППО Ковачица*

Година доношења: 2012, 2014, 2019  
Службено гласило: Сл.лист општине Ковачица бр. 13/12 ,9/14, 7/19

Површина обухваћена планом (ha): 41897,56  
Површина грађевинског подручја насеља\* (ha): 124,95

Обрађивач: ЈП "Завод за урбанизам Војводине" Нови Сад, ЈП Урбанизам Панчево

\* грађевински реон-по Закону о планирању и изградњи (Службени гласник РС бр. 47/03 и 34/06) , грађевинско подручје насељеног места-по Закону о планирању и изградњи (Службени гласник РС бр. 72/09, 81/09-исправка, 64/10-УС, 24/11, 121/12, 42/13-УС, 50/13-УС, 98/13-УС, 132/14, 145/14 , 83/18, 31/19 , 37/19 - др. Закон, 9/20, 52/21 и 62/23 )  
... податак није достављен

---

ЈЛС:	Ковачица	Шифра ЈЛС:	80217
Насеље:	<b>Ковачица</b>	Шифра насеља:	802255

---

**Назив плана:** *План генералне регулације насеља Ковачица*

Година доношења: 2016, 2019

Службено гласило: Сл.лист општине Ковачица бр. 21/16, 7/19

Површина обухваћена планом (ha): 522,74

Површина грађевинског подручја насеља\* (ha): 522,74

Обрађивач: ЈП "Завод за урбанизам Војводине" Нови Сад, ЈП Урбанизам Панчево

---

ЈЛС:	Ковачица	Шифра ЈЛС:	80217
Насеље:	<b>Падина</b>	Шифра насеља:	802263

---

**Назив плана:** *Шематски приказ за насељено место Падина у ППО Ковачица*

Година доношења: 2012, 2014, 2019

Службено гласило: Сл.лист општине Ковачица бр. 13/12 ,9/14, 7/19

Површина обухваћена планом (ha): 41897,56

Површина грађевинског подручја насеља\* (ha): 413,86

Обрађивач: ЈП "Завод за урбанизам Војводине" Нови Сад, ЈП Урбанизам Панчево

---

ЈЛС:	Ковачица	Шифра ЈЛС:	80217
Насеље:	<b>Путниково</b>	Шифра насеља:	802271

---

**Назив плана:** *Шематски приказ за насељено место Путниково у ППО Ковачица*

Година доношења: 2012, 2014, 2019

Службено гласило: Сл.лист општине Ковачица бр. 13/12 ,9/14, 7/19

Површина обухваћена планом (ha): 41897,56

Површина грађевинског подручја насеља\* (ha): 45,51

Обрађивач: ЈП "Завод за урбанизам Војводине" Нови Сад, ЈП Урбанизам Панчево

\* грађевински реон-по Закону о планирању и изградњи (Службени гласник РС бр. 47/03 и 34/06) , грађевинско подручје насељеног места-по Закону о планирању и изградњи (Службени гласник РС бр. 72/09, 81/09-исправка, 64/10-УС, 24/11, 121/12, 42/13-УС, 50/13-УС, 98/13-УС, 132/14, 145/14 , 83/18, 31/19 , 37/19 - др. Закон, 9/20, 52/21 и 62/23 )  
... податак није достављен

---

ЈЛС:	Ковачица	Шифра ЈЛС:	80217
Насеље:	<b>Самош</b>	Шифра насеља:	802280

---

**Назив плана:** *Шематски приказ за насељено место Самош у ППО Ковачица*

Година доношења: 2012, 2014, 2019  
Службено гласило: Сл.лист општине Ковачица бр. 13/12 ,9/14, 7/19

Површина обухваћена планом (ha): 41897,56  
Површина грађевинског подручја насеља\* (ha): 190,02

Обрађивач: ЈП "Завод за урбанизам Војводине" Нови Сад, ЈП Урбанизам Панчево

---

ЈЛС:	Ковачица	Шифра ЈЛС:	80217
Насеље:	<b>Уздин</b>	Шифра насеља:	802298

---

**Назив плана:** *Шематски приказ за насељено место Уздин у ППО Ковачица*

Година доношења: 2012, 2014, 2019  
Службено гласило: Сл.лист општине Ковачица бр. 13/12 ,9/14, 7/19

Површина обухваћена планом (ha): 41897,56  
Површина грађевинског подручја насеља\* (ha): 389,57

Обрађивач: ЈП "Завод за урбанизам Војводине" Нови Сад, ЈП Урбанизам Панчево

---

ЈЛС:	Ковачица	Шифра ЈЛС:	80217
Насеље:	<b>Црепаја</b>	Шифра насеља:	802301

---

**Назив плана:** *План генералне регулације насеља Црепаја*

Година доношења: 2010, 2019  
Службено гласило: Сл.лист општине Ковачица бр. 4/10, 7/19

Површина обухваћена планом (ha): 458,13  
Површина грађевинског подручја насеља\* (ha): 456,8

Обрађивач: ЈП "Завод за урбанизам Војводине" Нови Сад, ЈП Урбанизам Панчево

\* грађевински реон-по Закону о планирању и изградњи (Службени гласник РС бр. 47/03 и 34/06) , грађевинско подручје насељеног места-по Закону о планирању и изградњи (Службени гласник РС бр. 72/09, 81/09-исправка, 64/10-УС, 24/11, 121/12, 42/13-УС, 50/13-УС, 98/13-УС, 132/14, 145/14 , 83/18, 31/19 , 37/19 - др. Закон, 9/20, 52/21 и 62/23 )  
... податак није достављен

---

ЈЛС:	Ковачица	Шифра ЈЛС:	80217
Насеље:	Црепаја	Шифра насеља:	802301

---

**Назив плана:** *План детаљне регулације за "Ветропарк Црепаја"*

Година доношења: 2022

Службено гласило: Сл. лист општине Ковачица бр. 7/22

Површина обухваћена планом (ha): 4675

Површина грађевинског подручја насеља\* (ha): 4675

Обрађивач: UNTERMOLLO doo, Нови Сад

\* грађевински реон-по Закону о планирању и изградњи (Службени гласник РС бр. 47/03 и 34/06) , грађевинско подручје насељеног места-по Закону о планирању и изградњи (Службени гласник РС бр. 72/09, 81/09-исправка, 64/10-УС, 24/11, 121/12, 42/13-УС, 50/13-УС, 98/13-УС, 132/14, 145/14 , 83/18, 31/19 , 37/19 - др. Закон, 9/20, 52/21 и 62/23 )  
... податак није достављен



---

**Јединица локалне самоуправе: Ковин**

---

ЈЛС:	Ковин	Шифра ЈЛС:	80225
Насеље:	Број насеља 10	Шифра насеља:	

---

**Назив плана:** *Просторни план општине Ковин*

Година доношења: 2012, 2019  
Службено гласило: Сл.лист општине Ковин бр. 18/12,1/19

Површина обухваћена планом (ха): 73005  
Површина грађевинског подручја насеља\* (ха): 3823,78

Обрађивач: ЈП "Завод за урбанизам Војводине" Нови Сад

---

ЈЛС:	Ковин	Шифра ЈЛС:	80225
Насеље:	Баваниште	Шифра насеља:	802310

---

**Назив плана:** *Шематски приказ за насељено место Баваниште у ППО Ковин*

Година доношења: 2012, 2019  
Службено гласило: Сл.лист општине Ковин 18/12, 1/19

Површина обухваћена планом (ха): 73005  
Површина грађевинског подручја насеља\* (ха): 730,29

Обрађивач: ЈП "Завод за урбанизам Војводине" Нови Сад

---

ЈЛС:	Ковин	Шифра ЈЛС:	80225
Насеље:	Баваниште	Шифра насеља:	802310

---

**Назив плана:** *План детаљне регулације инфраструктурног комплекса за ветрогенераторско поље у Баваништу*

Година доношења: 2009  
Службено гласило: Сл. лист општине Ковин бр. 8/2009

Површина обухваћена планом (ха): 1807,2  
Површина грађевинског подручја насеља\* (ха):

Обрађивач: ЈП "Завод за урбанизам Војводине" Нови Сад

---

\* грађевински реон-по Закону о планирању и изградњи (Службени гласник РС бр. 47/03 и 34/06) , грађевинско подручје насељеног места-по Закону о планирању и изградњи (Службени гласник РС бр. 72/09, 81/09-исправка, 64/10-УС, 24/11, 121/12, 42/13-УС, 50/13-УС, 98/13-УС, 132/14, 145/14 , 83/18, 31/19 , 37/19 - др. Закон, 9/20, 52/21 и 62/23 )  
... податак није достављен

---

ЈЛС:	Ковин	Шифра ЈЛС:	80225
Насеље:	<b>Баваниште</b>	Шифра насеља:	802310

---

**Назив плана:** *План детаљне регулације за 400 kV далековод од далековода 400 kV број 453 "Дрмно"-Панчево 2 до увођења у планирану трафо станицу 400 kV ветрогенераторског поља "Чибук"*

Година доношења: 2012  
Службено гласило: Сл. лист општине Ковин бр. 22/2012

Површина обухваћена планом (ha): 217,26

Површина грађевинског подручја насеља\* (ha):

Обрађивач: ADIAL doo, Нови Сад и AQUA F doo, Нови Сад

---

ЈЛС:	Ковин	Шифра ЈЛС:	80225
Насеље:	<b>Баваниште</b>	Шифра насеља:	802310

---

**Назив плана:** *План детаљне регулације за изградњу система за наводњавање "Безубица" код Баваништа*

Година доношења: 2017  
Службено гласило: Сл. лист општине Ковин бр. 14/2017

Површина обухваћена планом (ha): 589

Површина грађевинског подручја насеља\* (ha):

Обрађивач: ЈП "Завод за урбанизам Војводине" Нови Сад

---

ЈЛС:	Ковин	Шифра ЈЛС:	80225
Насеље:	<b>Баваниште, Мраморак</b>	Шифра насеља:	802310

---

**Назив плана:** *План детаљне регулације ветропарка Чибук 2*

Година доношења: 2021  
Службено гласило: Сл. лист општине Ковин бр. 11/2021

Површина обухваћена планом (ha): 4755,5

Површина грађевинског подручја насеља\* (ha):

Обрађивач: UNTERMOLO doo, Нови Сад

\* грађевински реон-по Закону о планирању и изградњи (Службени гласник РС бр. 47/03 и 34/06) , грађевинско подручје насељеног места-по Закону о планирању и изградњи (Службени гласник РС бр. 72/09, 81/09-исправка, 64/10-УС, 24/11, 121/12, 42/13-УС, 50/13-УС, 98/13-УС, 132/14, 145/14 , 83/18, 31/19 , 37/19 - др. Закон, 9/20, 52/21 и 62/23 )  
... податак није достављен

ЈЛС:	Ковин	Шифра ЈЛС:	80225
Насеље:	Гај	Шифра насеља:	802328

**Назив плана:** *Шематски приказ за насељено место Гај у ППО Ковин*

Година доношења: 2012, 2019  
Службено гласило: Сл.лист општине Ковин 18/12, 1/19

Површина обухваћена планом (ха): 73005  
Површина грађевинског подручја насеља\* (ха): 337,56

Обрађивач: ЈП "Завод за урбанизам Војводине" Нови Сад

ЈЛС:	Ковин	Шифра ЈЛС:	80225
Насеље:	Делиблато	Шифра насеља:	802336

**Назив плана:** *Шематски приказ за насељено место Делиблато у ППО Ковин*

Година доношења: 2012, 2019  
Службено гласило: Сл.лист општине Ковин 18/12, 1/19

Површина обухваћена планом (ха): 73005  
Површина грађевинског подручја насеља\* (ха): 414,97

Обрађивач: ЈП "Завод за урбанизам Војводине" Нови Сад

ЈЛС:	Ковин	Шифра ЈЛС:	80225
Насеље:	Дубовац	Шифра насеља:	802344

**Назив плана:** *Шематски приказ за насељено место Дубовац у ППО Ковин*

Година доношења: 2012, 2019  
Службено гласило: Сл.лист општине Ковин 18/12, 1/19

Површина обухваћена планом (ха): 73005  
Површина грађевинског подручја насеља\* (ха): 123,71

Обрађивач: ЈП "Завод за урбанизам Војводине" Нови Сад

\* грађевински реон-по Закону о планирању и изградњи (Службени гласник РС бр. 47/03 и 34/06) , грађевинско подручје насељеног места-по Закону о планирању и изградњи (Службени гласник РС бр. 72/09, 81/09-исправка, 64/10-УС, 24/11, 121/12, 42/13-УС, 50/13-УС, 98/13-УС, 132/14, 145/14 , 83/18, 31/19 , 37/19 - др. Закон, 9/20, 52/21 и 62/23 )  
... податак није достављен

ЈЛС:	Ковин	Шифра ЈЛС:	80225
Насеље:	<b>Ковин</b>	Шифра насеља:	802352

**Назив плана:** *План генералне регулације за насељено место Ковин*

Година доношења: 2015, 2020, 2021, 2023

Службено гласило: Сл.лист општине Ковин 6/15, 15/20, 19/21, 10/23

Површина обухваћена планом (ha): 2168,96

Површина грађевинског подручја насеља\* (ha): 1250,98

Обрађивач: ЈП "Завод за урбанизам Војводине" Нови Сад, ЈП Урбанизам Панчево

ЈЛС:	Ковин	Шифра ЈЛС:	80225
Насеље:	<b>Ковин</b>	Шифра насеља:	802352

**Назив плана:** *План детаљне регулације за део блока 78 у Ковину*

Година доношења: 2008

Службено гласило: Сл. лист општине Ковин бр. 17/2008

Површина обухваћена планом (ha):

Површина грађевинског подручја насеља\* (ha):

Обрађивач: ДОО за геодетске планове "Геовизија" Панчево

ЈЛС:	Ковин	Шифра ЈЛС:	80225
Насеље:	<b>Ковин</b>	Шифра насеља:	802352

**Назив плана:** *План детаљне регулације за блок број 119 у Ковину*

Година доношења: 2010

Службено гласило: Сл. лист општине Ковин бр. 10/2010

Површина обухваћена планом (ha): 44,35

Површина грађевинског подручја насеља\* (ha):

Обрађивач: ЈП Дирекција за изградњу и уређење Панчева

\* грађевински реон-по Закону о планирању и изградњи (Службени гласник РС бр. 47/03 и 34/06) , грађевинско подручје насељеног места-по Закону о планирању и изградњи (Службени гласник РС бр. 72/09, 81/09-исправка, 64/10-УС, 24/11, 121/12, 42/13-УС, 50/13-УС, 98/13-УС, 132/14, 145/14 , 83/18, 31/19 , 37/19 - др. Закон, 9/20, 52/21 и 62/23 )  
... податак није достављен

---

ЈЛС:	Ковин	Шифра ЈЛС:	80225
Насеље:	<b>Ковин</b>	Шифра насеља:	802352

---

**Назив плана:** *План детаљне регулације за блокове број 74 и 94 у Ковину*

Година доношења: 2014  
Службено гласило: Сл. лист општине Ковин бр. 18/2014

Површина обухваћена планом (ха): 45,46

Површина грађевинског подручја насеља\* (ха):

Обрађивач: ЈП "Завод за урбанизам Војводине" Нови Сад

---

ЈЛС:	Ковин	Шифра ЈЛС:	80225
Насеље:	<b>Ковин</b>	Шифра насеља:	802352

---

**Назив плана:** *План детаљне регулације за блокове број 111 и 112 у Ковину*

Година доношења: 2014  
Службено гласило: Сл. лист општине Ковин бр. 18/2014

Површина обухваћена планом (ха): 87,63

Површина грађевинског подручја насеља\* (ха):

Обрађивач: ЈП "Завод за урбанизам Војводине" Нови Сад

---

ЈЛС:	Ковин	Шифра ЈЛС:	80225
Насеље:	<b>Ковин</b>	Шифра насеља:	802352

---

**Назив плана:** *План детаљне регулације дела блока број 96 у Ковину*

Година доношења: 2015, 2020  
Службено гласило: Сл. лист општине Ковин бр. 18/2015, 20/2020

Површина обухваћена планом (ха): 1,03

Површина грађевинског подручја насеља\* (ха): 1,03

Обрађивач: DELTA PROJEKT

\* грађевински реон-по Закону о планирању и изградњи (Службени гласник РС бр. 47/03 и 34/06) , грађевинско подручје насељеног места-по Закону о планирању и изградњи (Службени гласник РС бр. 72/09, 81/09-исправка, 64/10-УС, 24/11, 121/12, 42/13-УС, 50/13-УС, 98/13-УС, 132/14, 145/14 , 83/18, 31/19 , 37/19 - др. Закон, 9/20, 52/21 и 62/23 )  
... податак није достављен

---

ЈЛС:	Ковин	Шифра ЈЛС:	80225
Насеље:	<b>Ковин</b>	Шифра насеља:	802352

---

**Назив плана:** *План детаљне регулације за део блока 116 у Ковину*

Година доношења: 2016  
Службено гласило: Сл. лист општине Ковин бр. 16/2016

Површина обухваћена планом (ха): 2,24

Површина грађевинског подручја насеља\* (ха):

Обрађивач: ДОО за архитектуру и урбанизам "BLOCKART"

---

ЈЛС:	Ковин	Шифра ЈЛС:	80225
Насеље:	<b>Ковин</b>	Шифра насеља:	802352

---

**Назив плана:** *План детаљне регулације за сервисну саобраћајницу блока број 121 у Ковину*

Година доношења: 2019  
Службено гласило: Сл. лист општине Ковин бр. 10/2019

Површина обухваћена планом (ха): 34,05

Површина грађевинског подручја насеља\* (ха): 34,05

Обрађивач: Биро за пројектовање и инжењеринг "ПУТ-СД"

---

ЈЛС:	Ковин	Шифра ЈЛС:	80225
Насеље:	<b>Мало Баваниште</b>	Шифра насеља:	802379

---

**Назив плана:** *Шематски приказ за насељено место Мало Баваништа у ППО Ковин*

Година доношења: 2012, 2019  
Службено гласило: Сл.лист општине Ковин 18/12, 1/19

Површина обухваћена планом (ха): 73005

Површина грађевинског подручја насеља\* (ха): 13,82

Обрађивач: ЈП "Завод за урбанизам Војводине" Нови Сад

\* грађевински реон-по Закону о планирању и изградњи (Службени гласник РС бр. 47/03 и 34/06) , грађевинско подручје насељеног места-по Закону о планирању и изградњи (Службени гласник РС бр. 72/09, 81/09-исправка, 64/10-УС, 24/11, 121/12, 42/13-УС, 50/13-УС, 98/13-УС, 132/14, 145/14 , 83/18, 31/19 , 37/19 - др. Закон, 9/20, 52/21 и 62/23 )  
... податак није достављен

ЈЛС:	Ковин	Шифра ЈЛС:	80225
Насеље:	<b>Мраморак</b>	Шифра насеља:	802387

**Назив плана:** *Шематски приказ за насељено место Мраморак у ППО Ковин*

Година доношења: 2012, 2019  
Службено гласило: Сл.лист општине Ковин 18/12, 1/19

Површина обухваћена планом (ha): 73005  
Површина грађевинског подручја насеља\* (ha): 361,94

Обрађивач: ЈП "Завод за урбанизам Војводине" Нови Сад

ЈЛС:	Ковин	Шифра ЈЛС:	80225
Насеље:	<b>Мраморак</b>	Шифра насеља:	802387

**Назив плана:** *План детаљне регулације за део северозападне радне зоне у насељу Мраморак*

Година доношења: 2014  
Службено гласило: Сл. лист општине Ковин бр. 17/2014

Површина обухваћена планом (ha): 10,47  
Површина грађевинског подручја насеља\* (ha): 10,47

Обрађивач: ЈП "Завод за урбанизам Војводине" Нови Сад

ЈЛС:	Ковин	Шифра ЈЛС:	80225
Насеље:	<b>Плочица</b>	Шифра насеља:	802395

**Назив плана:** *Шематски приказ за насељено место Плочица у ППО Ковин*

Година доношења: 2012, 2019  
Службено гласило: Сл.лист општине Ковин 18/12, 1/19

Површина обухваћена планом (ha): 73005  
Површина грађевинског подручја насеља\* (ha): 169,62

Обрађивач: ЈП "Завод за урбанизам Војводине" Нови Сад

\* грађевински реон-по Закону о планирању и изградњи (Службени гласник РС бр. 47/03 и 34/06) , грађевинско подручје насељеног места-по Закону о планирању и изградњи (Службени гласник РС бр. 72/09, 81/09-исправка, 64/10-УС, 24/11, 121/12, 42/13-УС, 50/13-УС, 98/13-УС, 132/14, 145/14 , 83/18, 31/19 , 37/19 - др. Закон, 9/20, 52/21 и 62/23 )  
... податак није достављен

---

ЈЛС:	Ковин	Шифра ЈЛС:	80225
Насеље:	Скореновац	Шифра насеља:	802409

---

**Назив плана:** *Шематски приказ за насељено место Скореновац у ППО Ковин*

Година доношења: 2012, 2019  
Службено гласило: Сл.лист општине Ковин 18/12, 1/19

Површина обухваћена планом (ha): 73005  
Површина грађевинског подручја насеља\* (ha): 179,05

Обрађивач: ЈП "Завод за урбанизам Војводине" Нови Сад

---

ЈЛС:	Ковин	Шифра ЈЛС:	80225
Насеље:	Шумарак	Шифра насеља:	802417

---

**Назив плана:** *Шематски приказ за насељено место Шумарак у ППО Ковин*

Година доношења: 2012, 2019  
Службено гласило: Сл.лист општине Ковин 18/12, 1/19

Површина обухваћена планом (ha): 73005  
Површина грађевинског подручја насеља\* (ha): 25,94

Обрађивач: ЈП "Завод за урбанизам Војводине" Нови Сад

\* грађевински реон-по Закону о планирању и изградњи (Службени гласник РС бр. 47/03 и 34/06) , грађевинско подручје насељеног места-по Закону о планирању и изградњи (Службени гласник РС бр. 72/09, 81/09-исправка, 64/10-УС, 24/11, 121/12, 42/13-УС, 50/13-УС, 98/13-УС, 132/14, 145/14 , 83/18, 31/19 , 37/19 - др. Закон, 9/20, 52/21 и 62/23 )  
... податак није достављен



---

**Јединица локалне самоуправе: Кула**

---

ЈЛС:	Кула	Шифра ЈЛС:	80233
Насеље:	Број насеља 7	Шифра насеља:	

---

**Назив плана: Просторни план општине Кула**

Година доношења: 2015, 2019

Службено гласило: Сл.лист општине Кула бр. 33/15, 4/19

Површина обухваћена планом (ха): 48146,11

Површина грађевинског подручја насеља\* (ха): 4039,46

Обрађивач: ЈП Завод за урбанизам Кула-Оџаци, ЈП Завод за изградњу Кула, ЈКП  
Комуналац, Кула

---

ЈЛС:	Кула	Шифра ЈЛС:	80233
Насеље:	Крушчић	Шифра насеља:	802425

---

**Назив плана: Шематски приказ за насељено место Крушчић у ППО Кула**

Година доношења: 2015, 2019

Службено гласило: Сл.лист општине Кула бр. 33/15, 4/19

Површина обухваћена планом (ха): 48146,11

Површина грађевинског подручја насеља\* (ха): 265,22

Обрађивач: ЈП Завод за урбанизам Кула-Оџаци, ЈП Завод за изградњу Кула, ЈКП  
Комуналац Кула

---

ЈЛС:	Кула	Шифра ЈЛС:	80233
Насеље:	Кула	Шифра насеља:	802433

---

**Назив плана: План генералне регулације насељеног места Кула**

Година доношења: 2011, 2013

Службено гласило: Сл.лист општине Кула бр. 16/11, 17/13

Површина обухваћена планом (ха): 1341

Површина грађевинског подручја насеља\* (ха): 1267,2

Обрађивач: ЈП Завод за урбанизам Кула-Оџаци

\* грађевински реон-по Закону о планирању и изградњи (Службени гласник РС бр. 47/03 и 34/06) , грађевинско подручје насељеног места-по Закону о планирању и изградњи (Службени гласник РС бр. 72/09, 81/09-исправка, 64/10-УС, 24/11, 121/12, 42/13-УС, 50/13-УС, 98/13-УС, 132/14, 145/14 , 83/18, 31/19 , 37/19 - др. Закон, 9/20, 52/21 и 62/23 )  
... податак није достављен

ЈЛС:	Кула	Шифра ЈЛС:	80233
Насеље:	Кула	Шифра насеља:	802433

**Назив плана:** *План детаљне регулације центра Куле - блокови 11, 23, 24, 25 и делови блока 9 и 22*

Година доношења: 2004, 2024  
Службено гласило: Сл. лист општине Кула бр. 1/2004, 14/24

Површина обухваћена планом (ha): 45  
Површина грађевинског подручја насеља\* (ha): 45

Обрађивач: ЈП Завод за урбанизам Кула-Оџаци, Кула, Архитоп д.о.о, Б. Топола

ЈЛС:	Кула	Шифра ЈЛС:	80233
Насеље:	Кула	Шифра насеља:	802433

**Назив плана:** *План детаљне регулације кружне раскрснице на укрштају државног пута II А реда број 108 (кт 26+324) и државног пута II А реда број 110 у Кули*

Година доношења: 2022  
Службено гласило: Сл. лист општине Кула бр. 4/2022

Површина обухваћена планом (ha): 3,79  
Површина грађевинског подручја насеља\* (ha): 2,17

Обрађивач: ЈКП "Комуналац" Кула

ЈЛС:	Кула	Шифра ЈЛС:	80233
Насеље:	Липар	Шифра насеља:	802441

**Назив плана:** *План генералне регулације насеља Липар*

Година доношења: 2020  
Службено гласило: Сл.лист општине Кула бр. 31/20

Површина обухваћена планом (ha): 222  
Површина грађевинског подручја насеља\* (ha): 203,9

Обрађивач: ЈКП Комуналац Кула

\* грађевински реон-по Закону о планирању и изградњи (Службени гласник РС бр. 47/03 и 34/06) , грађевинско подручје насељеног места-по Закону о планирању и изградњи (Службени гласник РС бр. 72/09, 81/09-исправка, 64/10-УС, 24/11, 121/12, 42/13-УС, 50/13-УС, 98/13-УС, 132/14, 145/14 , 83/18, 31/19 , 37/19 - др. Закон, 9/20, 52/21 и 62/23 )  
... податак није достављен

ЈЛС:	Кула	Шифра ЈЛС:	80233
Насеље:	Нова Црвенка	Шифра насеља:	802450

**Назив плана:** *Шематски приказ за насељено место Нова Црвенка у ППО Кула*

Година доношења: 2015, 2019  
Службено гласило: Сл.лист општине Кула бр. 33/15, 4/19

Површина обухваћена планом (ха): 48146,11  
Површина грађевинског подручја насеља\* (ха): 85,23

Обрађивач: ЈП Завод за урбанизам Кула-Оџаци, ЈП Завод за изградњу Кула, ЈКП  
Комуналац Кула

ЈЛС:	Кула	Шифра ЈЛС:	80233
Насеље:	Руски Крстур	Шифра насеља:	802468

**Назив плана:** *План генералне регулације насеља Руски Крстур*

Година доношења: 2015  
Службено гласило: Сл.лист општине Кула бр. 30/15

Површина обухваћена планом (ха): 790  
Површина грађевинског подручја насеља\* (ха): 716,1

Обрађивач: ЈП Завод за урбанизам Кула-Оџаци, ЈП Завод за изградњу Кула

ЈЛС:	Кула	Шифра ЈЛС:	80233
Насеље:	Руски Крстур	Шифра насеља:	802468

**Назив плана:** *План детаљне регулације туристичког локалитета "Водице" КО  
Руски Крстур у општини Кула*

Година доношења: 2017  
Службено гласило: Сл. лист општине Кула бр. 34/2017

Површина обухваћена планом (ха): 2,5  
Површина грађевинског подручја насеља\* (ха):

Обрађивач: ЈКП "Комуналац" Кула

\* грађевински реон-по Закону о планирању и изградњи (Службени гласник РС бр. 47/03 и 34/06) , грађевинско подручје насељеног места-по Закону о планирању и изградњи (Службени гласник РС бр. 72/09, 81/09-исправка, 64/10-УС, 24/11, 121/12, 42/13-УС, 50/13-УС, 98/13-УС, 132/14, 145/14 , 83/18, 31/19 , 37/19 - др. Закон, 9/20, 52/21 и 62/23 )  
... податак није достављен

---

ЈЛС:	Кула	Шифра ЈЛС:	80233
Насеље:	Руски Крстур	Шифра насеља:	802468

---

**Назив плана:** *План детаљне регулације ужег центра насеља Руски Крстур*

Година доношења: 2004  
Службено гласило: Сл. лист општине Кула бр. 1/2004

Површина обухваћена планом (ха): 28,23  
Површина грађевинског подручја насеља\* (ха): 28,23

Обрађивач: ЈП Завод за урбанизам Кула-Оџаци, Кула

---

ЈЛС:	Кула	Шифра ЈЛС:	80233
Насеље:	Сивац	Шифра насеља:	802476

---

**Назив плана:** *План генералне регулације насеља Сивац*

Година доношења: 2012  
Службено гласило: Сл.лист општине Кула бр. 20/12

Површина обухваћена планом (ха): 684,5  
Површина грађевинског подручја насеља\* (ха): 633,8

Обрађивач: ЈП Завод за урбанизам Кула-Оџаци

---

ЈЛС:	Кула	Шифра ЈЛС:	80233
Насеље:	Сивац	Шифра насеља:	802476

---

**Назив плана:** *План детаљне регулације туристичког локалитета Мали Стапар*

Година доношења: 2011  
Службено гласило: Сл. лист општине Кула бр. 16/2011

Површина обухваћена планом (ха): 251,7  
Површина грађевинског подручја насеља\* (ха):

Обрађивач: ЈП Завод за урбанизам Кула-Оџаци, Кула

\* грађевински реон-по Закону о планирању и изградњи (Службени гласник РС бр. 47/03 и 34/06) , грађевинско подручје насељеног места-по Закону о планирању и изградњи (Службени гласник РС бр. 72/09, 81/09-исправка, 64/10-УС, 24/11, 121/12, 42/13-УС, 50/13-УС, 98/13-УС, 132/14, 145/14 , 83/18, 31/19 , 37/19 - др. Закон, 9/20, 52/21 и 62/23 )  
... податак није достављен

---

ЈЛС:	Кула	Шифра ЈЛС:	80233
Насеље:	<b>Сивац</b>	Шифра насеља:	802476

---

**Назив плана:** *План детаљне регулације система за наводњавање "Сивац-север" КО Сивац у општини Кула*

Година доношења: 2017  
Службено гласило: Сл. лист општине Кула бр. 4/2017

Површина обухваћена планом (ha): 4125,41  
Површина грађевинског подручја насеља\* (ha): 41,7

Обрађивач: ЈП "Завод за урбанизам Војводине" Нови Сад

---

ЈЛС:	Кула	Шифра ЈЛС:	80233
Насеље:	<b>Сивац</b>	Шифра насеља:	802476

---

**Назив плана:** *План детаљне регулације локалног пута регионалног значаја Сивац-Стапар на територији КО Сивац*

Година доношења: 2018  
Службено гласило: Сл. лист општине Кула бр. 7/2018

Површина обухваћена планом (ha): 530,6  
Површина грађевинског подручја насеља\* (ha):

Обрађивач: ЈКП "Комуналац" Кула

---

ЈЛС:	Кула	Шифра ЈЛС:	80233
Насеље:	<b>Црвенка</b>	Шифра насеља:	802484

---

**Назив плана:** *План генералне регулације Црвенка*

Година доношења: 2007, 2013  
Службено гласило: Сл. лист општине Кула бр. 32/07, 17/13

Површина обухваћена планом (ha): 859,6  
Површина грађевинског подручја насеља\* (ha): 859,6

Обрађивач: ЈП Завод за урбанизам Кула-Оџаци

\* грађевински реон-по Закону о планирању и изградњи (Службени гласник РС бр. 47/03 и 34/06) , грађевинско подручје насељеног места-по Закону о планирању и изградњи (Службени гласник РС бр. 72/09, 81/09-исправка, 64/10-УС, 24/11, 121/12, 42/13-УС, 50/13-УС, 98/13-УС, 132/14, 145/14 , 83/18, 31/19 , 37/19 - др. Закон, 9/20, 52/21 и 62/23 )  
... податак није достављен

---

**Јединица локалне самоуправе: Мали Иђош**

---

ЈЛС:	Мали Иђош	Шифра ЈЛС:	80241
Насеље:	Број насеља 3	Шифра насеља:	

---

**Назив плана:** *Просторни план општине Мали Иђош*

Година доношења: 2023  
Службено гласило: Сл.лист општине Мали Иђош бр. 4/23

Површина обухваћена планом (ха): 18106,35  
Површина грађевинског подручја насеља\* (ха): 1405,62

Обрађивач: ЈП "Завод за урбанизам Војводине" Нови Сад

---

ЈЛС:	Мали Иђош	Шифра ЈЛС:	80241
Насеље:	Ловћенац	Шифра насеља:	802492

---

**Назив плана:** *Уређајна основа насеља Ловћенац у ППО Мали Иђош*

Година доношења: 2023  
Службено гласило: Сл. лист општине Мали Иђош бр. 4/23

Површина обухваћена планом (ха): 18106,35  
Површина грађевинског подручја насеља\* (ха): 362,08

Обрађивач: ЈП "Завод за урбанизам Војводине" Нови Сад

---

ЈЛС:	Мали Иђош	Шифра ЈЛС:	80241
Насеље:	Ловћенац, Фекетић, Мали Иђош	Шифра насеља:	802492

---

**Назив плана:** *План детаљне регулације за изградњу ветроелектране "Ловћенац" на подручју КО Ловћенац, Фекетић и Мали Иђош*

Година доношења: 2023  
Службено гласило: Сл. лист општине Мали Иђош бр. 36/23

Површина обухваћена планом (ха): 4893  
Површина грађевинског подручја насеља\* (ха): 65,5

Обрађивач: "Пројектура" доо, Београд

\* грађевински реон-по Закону о планирању и изградњи (Службени гласник РС бр. 47/03 и 34/06) , грађевинско подручје насељеног места-по Закону о планирању и изградњи (Службени гласник РС бр. 72/09, 81/09-исправка, 64/10-УС, 24/11, 121/12, 42/13-УС, 50/13-УС, 98/13-УС, 132/14, 145/14 , 83/18, 31/19 , 37/19 - др. Закон, 9/20, 52/21 и 62/23 )  
... податак није достављен

ЈЛС:	Мали Иђош	Шифра ЈЛС:	80241
Насеље:	<b>Мали Иђош</b>	Шифра насеља:	802506

**Назив плана:** *План генералне регулације за насеља Мали Иђош*

Година доношења: 2017  
Службено гласило: Сл. лист општине Мали Иђош бр. 16/17

Површина обухваћена планом (ha): 599,68  
Површина грађевинског подручја насеља\* (ha): 599,68

Обрађивач: АТ АРХИТОП, Бачка Топола

ЈЛС:	Мали Иђош	Шифра ЈЛС:	80241
Насеље:	<b>Мали Иђош</b>	Шифра насеља:	802506

**Назив плана:** *План детаљне регулације ЦС "Мали Иђош", потисног цевовода, дела канала Мали Иђош-Његошево и акумулације "Мали Иђош" подсистема за снебдевање водом "Мали Иђош" на територији општине Мали Иђош*

Година доношења: 2016  
Службено гласило: Сл. лист општине Мали Иђош бр. 3/16

Површина обухваћена планом (ha): 123,7  
Површина грађевинског подручја насеља\* (ha):

Обрађивач: ЈП "Завод за урбанизам Војводине" Нови Сад

ЈЛС:	Мали Иђош	Шифра ЈЛС:	80241
Насеље:	<b>Мали Иђош</b>	Шифра насеља:	802506

**Назив плана:** *План детаљне регулације инфраструктурног коридора мелиорационог канала Кула-Мали Иђош*

Година доношења: 2010  
Службено гласило: Сл. лист општине Мали Иђош бр. 6/10

Површина обухваћена планом (ha): 506,44  
Површина грађевинског подручја насеља\* (ha):

Обрађивач: ЈП "Завод за урбанизам Војводине" Нови Сад

\* грађевински реон-по Закону о планирању и изградњи (Службени гласник РС бр. 47/03 и 34/06) , грађевинско подручје насељеног места-по Закону о планирању и изградњи (Службени гласник РС бр. 72/09, 81/09-исправка, 64/10-УС, 24/11, 121/12, 42/13-УС, 50/13-УС, 98/13-УС, 132/14, 145/14 , 83/18, 31/19 , 37/19 - др. Закон, 9/20, 52/21 и 62/23 )  
... податак није достављен

---

ЈЛС:	Мали Иђош	Шифра ЈЛС:	80241
Насеље:	<b>Мали Иђош</b>	Шифра насеља:	802506

---

**Назив плана:** *План детаљне регулације уређења атарског пута - Молски пут*

Година доношења: 2010  
Службено гласило: Сл. лист општине Мали Иђош бр. 6/10

Површина обухваћена планом (ха): 17,02

Површина грађевинског подручја насеља\* (ха):

Обрађивач: Д.о.о. "Архитоп"

---

ЈЛС:	Мали Иђош	Шифра ЈЛС:	80241
Насеље:	<b>Мали Иђош</b>	Шифра насеља:	802506

---

**Назив плана:** *План генералне регулације радне зоне уз ауто-пут Е-75 на територији општине Мали Иђош*

Година доношења: 2008  
Службено гласило: Сл. лист општине Мали Иђош бр. 3/08

Површина обухваћена планом (ха): 1122,24

Површина грађевинског подручја насеља\* (ха):

Обрађивач: ЈП "Завод за урбанизам Војводине" Нови Сад

---

ЈЛС:	Мали Иђош	Шифра ЈЛС:	80241
Насеље:	<b>Мали Иђош</b>	Шифра насеља:	802506

---

**Назив плана:** *План детаљне регулације за надвожњак на државном путу II реда бр. 102 (М-22.1) између Бачке Тополе и Малог Иђоша на km 70+640*

Година доношења: 2014  
Службено гласило: Сл. лист општине Мали Иђош бр. 10/14

Површина обухваћена планом (ха): 5,14

Површина грађевинског подручја насеља\* (ха):

Обрађивач: "Архиплан" доо, Аранђеловац

\* грађевински реон-по Закону о планирању и изградњи (Службени гласник РС бр. 47/03 и 34/06) , грађевинско подручје насељеног места-по Закону о планирању и изградњи (Службени гласник РС бр. 72/09, 81/09-исправка, 64/10-УС, 24/11, 121/12, 42/13-УС, 50/13-УС, 98/13-УС, 132/14, 145/14 , 83/18, 31/19 , 37/19 - др. Закон, 9/20, 52/21 и 62/23 )  
... податак није достављен



ЈЛС:	Мали Иђош	Шифра ЈЛС:	80241
Насеље:	<b>Фекетић</b>	Шифра насеља:	802514

**Назив плана:** *Уређајна основа насеља Фекетић у ППО Мали Иђош*

Година доношења: 2023  
Службено гласило: Сл. лист општине Мали Иђош бр. 4/23

Површина обухваћена планом (ha): 18106,35  
Површина грађевинског подручја насеља\* (ha): 444,85

Обрађивач: ЈП "Завод за урбанизам Војводине" Нови Сад

ЈЛС:	Мали Иђош	Шифра ЈЛС:	80241
Насеље:	<b>Фекетић</b>	Шифра насеља:	802514

**Назив плана:** *План детаљне регулације за изградњу ветроелектране "Фекетић" на подручју КО Фекетић општина Мали Иђош*

Година доношења: 2022  
Службено гласило: Сл. лист општине Мали Иђош бр. 39/2022

Површина обухваћена планом (ha): 1916  
Површина грађевинског подручја насеља\* (ha):

Обрађивач: Пројектура доо, Београд

ЈЛС:	Мали Иђош	Шифра ЈЛС:	80241
Насеље:	<b>Фекетић</b>	Шифра насеља:	802514

**Назив плана:** *План детаљне регулације постројења за пречишћавање отпадних вода Мали Иђош*

Година доношења: 2012  
Службено гласило: Сл. лист општине Мали Иђош бр. 3/12

Површина обухваћена планом (ha): 3,29  
Површина грађевинског подручја насеља\* (ha): 3,29

Обрађивач: ЈП "Завод за урбанизам Шид"

\* грађевински реон-по Закону о планирању и изградњи (Службени гласник РС бр. 47/03 и 34/06) , грађевинско подручје насељеног места-по Закону о планирању и изградњи (Службени гласник РС бр. 72/09, 81/09-исправка, 64/10-УС, 24/11, 121/12, 42/13-УС, 50/13-УС, 98/13-УС, 132/14, 145/14 , 83/18, 31/19 , 37/19 - др. Закон, 9/20, 52/21 и 62/23 )  
... податак није достављен

---

**Јединица локалне самоуправе: Нова Црња**

---

ЈЛС: Нова Црња Шифра ЈЛС: 80250  
Насеље: Број насеља 6 Шифра насеља:

---

**Назив плана:** *Просторни план општине Нова Црња*

Година доношења: 2011, 2014, 2017  
Службено гласило: Сл. лист општине Нова Црња бр. 8/11, 10/14, 12/14, 23/17- тех. исправка

Површина обухваћена планом (ha): 27292,86  
Површина грађевинског подручја насеља\* (ha): 2296,26

Обрађивач: ЈП "Завод за урбанизам Војводине" Нови Сад

---

ЈЛС: Нова Црња Шифра ЈЛС: 80250  
Насеље: **Александрово** Шифра насеља: 802522

---

**Назив плана:** *План генералне регулације насеља Александрово*

Година доношења: 2019  
Службено гласило: Сл. лист општине Нова Црња бр. 12/19

Површина обухваћена планом (ha): 473,55  
Површина грађевинског подручја насеља\* (ha): 473,55

Обрађивач: ЈП "Завод за урбанизам Војводине" Нови Сад

---

ЈЛС: Нова Црња Шифра ЈЛС: 80250  
Насеље: **Војвода Степа** Шифра насеља: 802549

---

**Назив плана:** *План генералне регулације насеља Војвода Степа*

Година доношења: 2011, 2024  
Службено гласило: Сл. лист општине Нова Црња бр. 2/11, 19/24, 31/24- пречишћен текст

Површина обухваћена планом (ha): 432,43  
Површина грађевинског подручја насеља\* (ha): 432,43

Обрађивач: ЈП "Завод за урбанизам Војводине" Нови Сад

\* грађевински реон-по Закону о планирању и изградњи (Службени гласник РС бр. 47/03 и 34/06) , грађевинско подручје насељеног места-по Закону о планирању и изградњи (Службени гласник РС бр. 72/09, 81/09-исправка, 64/10-УС, 24/11, 121/12, 42/13-УС, 50/13-УС, 98/13-УС, 132/14, 145/14 , 83/18, 31/19 , 37/19 - др. Закон, 9/20, 52/21 и 62/23 )  
... податак није достављен

ЈЛС:	Нова Црња	Шифра ЈЛС:	80250
Насеље:	<b>Нова Црња</b>	Шифра насеља:	802557

**Назив плана:** *План генералне регулације насеља Нова Црња*

Година доношења: 2013, 2018  
Службено гласило: Сл. лист општине Нова Црња бр. 16/13, 4/18

Површина обухваћена планом (ha): 316,48  
Површина грађевинског подручја насеља\* (ha): 308,72

Обрађивач: ЈП "Завод за урбанизам Војводине" Нови Сад

ЈЛС:	Нова Црња	Шифра ЈЛС:	80250
Насеље:	<b>Нова Црња, Српска Црња, Молин, Тоба</b>	Шифра насеља:	802557

**Назив плана:** *План детаљне регулације коридора два једносистемска 110 кV далековода од ПРП ветропарка "Башаид" до 110 кV далековода број 1143/2 ТС Нова Црња-ТС Кикинда 2*

Година доношења: 2021  
Службено гласило: Сл. лист општине Нова Црња бр. 32/21

Површина обухваћена планом (ha): 125,19  
Површина грађевинског подручја насеља\* (ha):

Обрађивач: UNTERMOLO doo, Нови Сад

ЈЛС:	Нова Црња	Шифра ЈЛС:	80250
Насеље:	<b>Радојево</b>	Шифра насеља:	802565

**Назив плана:** *Шематски приказ за насељено место Радојево у ППО Нова Црња*

Година доношења: 2011, 2014, 2017  
Службено гласило: Сл. лист општине Нова Црња бр. 8/11, 10/14, 12/14, 23/17

Површина обухваћена планом (ha): 27292,86  
Површина грађевинског подручја насеља\* (ha): 371,82

Обрађивач: ЈП "Завод за урбанизам Војводине" Нови Сад

\* грађевински реон-по Закону о планирању и изградњи (Службени гласник РС бр. 47/03 и 34/06) , грађевинско подручје насељеног места-по Закону о планирању и изградњи (Службени гласник РС бр. 72/09, 81/09-исправка, 64/10-УС, 24/11, 121/12, 42/13-УС, 50/13-УС, 98/13-УС, 132/14, 145/14 , 83/18, 31/19 , 37/19 - др. Закон, 9/20, 52/21 и 62/23 )  
... податак није достављен

ЈЛС:	Нова Црња	Шифра ЈЛС:	80250
Насеље:	Српска Црња	Шифра насеља:	802573

**Назив плана:** *План генералне регулације насеља Српска Црња*

Година доношења: 2013, 2014, 2023  
Службено гласило: Сл. лист општине Нова Црња бр. 8/13, 10/14, 6/23

Површина обухваћена планом (ха): 773,98  
Површина грађевинског подручја насеља\* (ха): 689,04

Обрађивач: ЈП "Завод за урбанизам Војводине" Нови Сад

ЈЛС:	Нова Црња	Шифра ЈЛС:	80250
Насеље:	Српска Црња	Шифра насеља:	802573

**Назив плана:** *План детаљне регулације за радну зону "Шолаја" у КО Српска Црња*

Година доношења: 2012  
Службено гласило: Сл. лист општине Нова Црња бр. 2/12

Површина обухваћена планом (ха): 17,81  
Површина грађевинског подручја насеља\* (ха):

Обрађивач: ЈП "Завод за урбанизам Војводине" Нови Сад

ЈЛС:	Нова Црња	Шифра ЈЛС:	80250
Насеље:	Српска Црња	Шифра насеља:	802573

**Назив плана:** *План детаљне регулације туристичко-спортско-рекреативног комплекса у КО Српска Црња*

Година доношења: 2012  
Службено гласило: Сл. лист општине Нова Црња бр. 8/12

Површина обухваћена планом (ха): 14,95  
Површина грађевинског подручја насеља\* (ха):

Обрађивач: ЈП "Завод за урбанизам Војводине" Нови Сад

\* грађевински реон-по Закону о планирању и изградњи (Службени гласник РС бр. 47/03 и 34/06) , грађевинско подручје насељеног места-по Закону о планирању и изградњи (Службени гласник РС бр. 72/09, 81/09-исправка, 64/10-УС, 24/11, 121/12, 42/13-УС, 50/13-УС, 98/13-УС, 132/14, 145/14 , 83/18, 31/19 , 37/19 - др. Закон, 9/20, 52/21 и 62/23 )  
... податак није достављен

---

ЈЛС:	Нова Црња	Шифра ЈЛС:	80250
Насеље:	Тоба	Шифра насеља:	802581

---

**Назив плана:** *Шематски приказ за насељено место Тоба у ППО Нова Црња*

Година доношења: 2011, 2014, 2017

Службено гласило: Сл. лист општине Нова Црња бр. 8/11, 10/14, 12/14, 23/17

Површина обухваћена планом (ha): 27292,86

Површина грађевинског подручја насеља\* (ha): 169,28

Обрађивач: ЈП "Завод за урбанизам Војводине" Нови Сад

\* грађевински реон-по Закону о планирању и изградњи (Службени гласник РС бр. 47/03 и 34/06) , грађевинско подручје насељеног места-по Закону о планирању и изградњи (Службени гласник РС бр. 72/09, 81/09-исправка, 64/10-УС, 24/11, 121/12, 42/13-УС, 50/13-УС, 98/13-УС, 132/14, 145/14 , 83/18, 31/19 , 37/19 - др. Закон, 9/20, 52/21 и 62/23 )  
... податак није достављен

---

**Јединица локалне самоуправе: Нови Бечеј**

---

ЈЛС:	Нови Бечеј	Шифра ЈЛС:	80268
Насеље:	Број насеља 4	Шифра насеља:	

---

**Назив плана:** *Просторни план општине Нови Бечеј*

Година доношења: 2012  
Службено гласило: Сл. лист општине Нови Бечеј бр. 6/12

Површина обухваћена планом (ha): 60860,72  
Површина грађевинског подручја насеља\* (ha): 2324,88

Обрађивач: ЈП Дирекција за планирање, изградњу, уређење насеља и заштиту животне средине општине Нови Бечеј

---

ЈЛС:	Нови Бечеј	Шифра ЈЛС:	80268
Насеље:	Бочар	Шифра насеља:	802590

---

**Назив плана:** *Шематски приказ за насељено место Бочар у ППО Нови Бечеј*

Година доношења: 2012  
Службено гласило: Сл. лист општине Нови Бечеј бр. 6/12

Површина обухваћена планом (ha): 60860,72  
Површина грађевинског подручја насеља\* (ha): 164,7

Обрађивач: ЈП Дирекција за планирање, изградњу, уређење насеља и заштиту животне средине општине Нови Бечеј

---

ЈЛС:	Нови Бечеј	Шифра ЈЛС:	80268
Насеље:	Кумане	Шифра насеља:	802603

---

**Назив плана:** *Шематски приказ за насељено место Кумане у ППО Нови Бечеј*

Година доношења: 2012  
Службено гласило: Сл. лист општине Нови Бечеј бр. 6/12

Површина обухваћена планом (ha): 60860,72  
Површина грађевинског подручја насеља\* (ha): 379,25

Обрађивач: ЈП Дирекција за планирање, изградњу, уређење насеља и заштиту животне средине општине Нови Бечеј

\* грађевински реон-по Закону о планирању и изградњи (Службени гласник РС бр. 47/03 и 34/06) , грађевинско подручје насељеног места-по Закону о планирању и изградњи (Службени гласник РС бр. 72/09, 81/09-исправка, 64/10-УС, 24/11, 121/12, 42/13-УС, 50/13-УС, 98/13-УС, 132/14, 145/14 , 83/18, 31/19 , 37/19 - др. Закон, 9/20, 52/21 и 62/23 )  
... податак није достављен

ЈЛС:	Нови Бечеј	Шифра ЈЛС:	80268
Насеље:	<b>Нови Бечеј</b>	Шифра насеља:	802611

**Назив плана:** *План генералне регулације насеља Нови Бечеј*

Година доношења: 2014, 2020, 2021, 2023  
Службено гласило: Сл. лист општине Нови Бечеј бр. 19/14, 4/20, 32/21, 22/23

Површина обухваћена планом (ha): 1157,27  
Површина грађевинског подручја насеља\* (ha): 1103,86

Обрађивач: ЈП Дирекција за планирање, изградњу, уређење насеља и заштиту животне средине општине Нови Бечеј, ЈП "Урбанизам и путеви" Нови Бечеј, ЈП за урб., изградњу, грађ. земљ., уређење и одржавање улица и путева и заштиту жив. средине Нови Бечеј

ЈЛС:	Нови Бечеј	Шифра ЈЛС:	80268
Насеље:	<b>Ново Милошево</b>	Шифра насеља:	802620

**Назив плана:** *Шематски приказ за насељено место Ново Милошево у ППО Нови Бечеј*

Година доношења: 2012  
Службено гласило: Сл. лист општине Нови Бечеј бр. 6/12

Површина обухваћена планом (ha): 60860,72  
Површина грађевинског подручја насеља\* (ha): 677,07

Обрађивач: ЈП Дирекција за планирање, изградњу, уређење насеља и заштиту животне средине општине Нови Бечеј

\* грађевински реон-по Закону о планирању и изградњи (Службени гласник РС бр. 47/03 и 34/06) , грађевинско подручје насељеног места-по Закону о планирању и изградњи (Службени гласник РС бр. 72/09, 81/09-исправка, 64/10-УС, 24/11, 121/12, 42/13-УС, 50/13-УС, 98/13-УС, 132/14, 145/14 , 83/18, 31/19 , 37/19 - др. Закон, 9/20, 52/21 и 62/23 )  
... податак није достављен

---

**Јединица локалне самоуправе: Нови Кнежевац**

---

ЈЛС:	Нови Кнежевац	Шифра ЈЛС:	80276
Насеље:	Број насеља 9	Шифра насеља:	

---

**Назив плана:** *Просторни план општине Нови Кнежевац*

Година доношења: 2015  
Службено гласило: Сл. лист општине Нови Кнежевац бр. 23/15

Површина обухваћена планом (ха): 30533,1  
Површина грађевинског подручја насеља\* (ха): 1561,22

Обрађивач: ЈП "Завод за урбанизам Војводине" Нови Сад

---

ЈЛС:	Нови Кнежевац	Шифра ЈЛС:	80276
Насеље:	Банатско Аранђелово	Шифра насеља:	802638

---

**Назив плана:** *Шематски приказ за насељено место Банатско Аранђелово у ППО Нови Кнежевац*

Година доношења: 2015  
Службено гласило: Сл. лист општине Нови Кнежевац бр. 23/15

Површина обухваћена планом (ха): 30533,1  
Површина грађевинског подручја насеља\* (ха): 277,98

Обрађивач: ЈП "Завод за урбанизам Војводине" Нови Сад

---

ЈЛС:	Нови Кнежевац	Шифра ЈЛС:	80276
Насеље:	Ђала	Шифра насеља:	802646

---

**Назив плана:** *Шематски приказ за насељено место Ђала у ППО Нови Кнежевац*

Година доношења: 2015  
Службено гласило: Сл. лист општине Нови Кнежевац бр. 23/15

Површина обухваћена планом (ха): 30533,1  
Површина грађевинског подручја насеља\* (ха): 177,6

Обрађивач: ЈП "Завод за урбанизам Војводине" Нови Сад

\* грађевински реон-по Закону о планирању и изградњи (Службени гласник РС бр. 47/03 и 34/06) , грађевинско подручје насељеног места-по Закону о планирању и изградњи (Службени гласник РС бр. 72/09, 81/09-исправка, 64/10-УС, 24/11, 121/12, 42/13-УС, 50/13-УС, 98/13-УС, 132/14, 145/14 , 83/18, 31/19 , 37/19 - др. Закон, 9/20, 52/21 и 62/23 )  
... податак није достављен



---

ЈЛС:	Нови Кнежевац	Шифра ЈЛС:	80276
Насеље:	Српски Крстур	Шифра насеља:	802654

---

**Назив плана:** *Шематски приказ за насељено место Српски Крстур у ППО Нови Кнежевац*

Година доношења: 2015  
Службено гласило: Сл. лист општине Нови Кнежевац бр. 23/15

Површина обухваћена планом (ха): 30533,1  
Површина грађевинског подручја насеља\* (ха): 201,74

Обрађивач: ЈП "Завод за урбанизам Војводине" Нови Сад

---

ЈЛС:	Нови Кнежевац	Шифра ЈЛС:	80276
Насеље:	Мајдан	Шифра насеља:	802662

---

**Назив плана:** *Шематски приказ за насељено место Мајдан у ППО Нови Кнежевац*

Година доношења: 2015  
Службено гласило: Сл. лист општине Нови Кнежевац бр. 23/15

Површина обухваћена планом (ха): 30533,1  
Површина грађевинског подручја насеља\* (ха): 89,42

Обрађивач: ЈП "Завод за урбанизам Војводине" Нови Сад

---

ЈЛС:	Нови Кнежевац	Шифра ЈЛС:	80276
Насеље:	Мајдан	Шифра насеља:	802662

---

**Назив плана:** *План детаљне регулације дела приступног пута од насељеног места Рабе до државне границе*

Година доношења: 2017  
Службено гласило: Сл. лист општине Нови Кнежевац бр. 22/2017

Површина обухваћена планом (ха): 13,23  
Површина грађевинског подручја насеља\* (ха):

Обрађивач: ЈП "Завод за урбанизам Војводине" Нови Сад

\* грађевински реон-по Закону о планирању и изградњи (Службени гласник РС бр. 47/03 и 34/06) , грађевинско подручје насељеног места-по Закону о планирању и изградњи (Службени гласник РС бр. 72/09, 81/09-исправка, 64/10-УС, 24/11, 121/12, 42/13-УС, 50/13-УС, 98/13-УС, 132/14, 145/14 , 83/18, 31/19 , 37/19 - др. Закон, 9/20, 52/21 и 62/23 )  
... податак није достављен

---

ЈЛС:	Нови Кнежевац	Шифра ЈЛС:	80276
Насеље:	<b>Нови Кнежевац</b>	Шифра насеља:	802689

---

**Назив плана:** *План генералне регулације насеља Нови Кнежевац*

Година доношења: 2013, 2016, 2020  
Службено гласило: Сл. лист општине Нови Кнежевац бр. 10/13, 37/16, 17/20

Површина обухваћена планом (ha): 623,74  
Површина грађевинског подручја насеља\* (ha): 623,74

Обрађивач: ЈП "Завод за урбанизам Војводине" Нови Сад

---

ЈЛС:	Нови Кнежевац	Шифра ЈЛС:	80276
Насеље:	<b>Нови Кнежевац</b>	Шифра насеља:	802689

---

**Назив плана:** *План детаљне регулације станица за снабдевање горивом "Српски Крстур 1 и 2"*

Година доношења: 2009  
Службено гласило: Сл. лист општине Нови Кнежевац бр. 11/2009

Површина обухваћена планом (ha): 3,49  
Површина грађевинског подручја насеља\* (ha):

Обрађивач: ANDZOR ENGINEERING doo

---

ЈЛС:	Нови Кнежевац	Шифра ЈЛС:	80276
Насеље:	<b>Нови Кнежевац</b>	Шифра насеља:	802689

---

**Назив плана:** *План детаљне регулације магистралног канала К1 црпне станице "Крстур" на територији општине Нови Кнежевац*

Година доношења: 2017  
Службено гласило: Сл. лист општине Нови Кнежевац бр. 13/2017

Површина обухваћена планом (ha): 472,98  
Површина грађевинског подручја насеља\* (ha):

Обрађивач: ЈП "Завод за урбанизам Војводине" Нови Сад

\* грађевински реон-по Закону о планирању и изградњи (Службени гласник РС бр. 47/03 и 34/06) , грађевинско подручје насељеног места-по Закону о планирању и изградњи (Службени гласник РС бр. 72/09, 81/09-исправка, 64/10-УС, 24/11, 121/12, 42/13-УС, 50/13-УС, 98/13-УС, 132/14, 145/14 , 83/18, 31/19 , 37/19 - др. Закон, 9/20, 52/21 и 62/23 )  
... податак није достављен

ЈЛС:	Нови Кнежевац	Шифра ЈЛС:	80276
Насеље:	<b>Нови Кнежевац</b>	Шифра насеља:	802689

**Назив плана:** *План детаљне регулације аутобуске станице у Новом Кнежевцу*

Година доношења: 2022  
Службено гласило: Сл. лист општине Нови Кнежевац бр. 17/2022

Површина обухваћена планом (ha): 0,99  
Површина грађевинског подручја насеља\* (ha): 0,99

Обрађивач: ЈП "Завод за урбанизам Војводине" Нови Сад

ЈЛС:	Нови Кнежевац	Шифра ЈЛС:	80276
Насеље:	<b>Подлокањ</b>	Шифра насеља:	802697

**Назив плана:** *Шематски приказ за насељено место Подлокањ у ППО Нови Кнежевац*

Година доношења: 2015  
Службено гласило: Сл. лист општине Нови Кнежевац бр. 23/15

Површина обухваћена планом (ha): 30533,1  
Површина грађевинског подручја насеља\* (ha): 57,6

Обрађивач: ЈП "Завод за урбанизам Војводине" Нови Сад

ЈЛС:	Нови Кнежевац	Шифра ЈЛС:	80276
Насеље:	<b>Рабе</b>	Шифра насеља:	802719

**Назив плана:** *Шематски приказ за насељено место Рабе у ППО Нови Кнежевац*

Година доношења: 2015  
Службено гласило: Сл. лист општине Нови Кнежевац бр. 23/15

Површина обухваћена планом (ha): 30533,1  
Површина грађевинског подручја насеља\* (ha): 50,88

Обрађивач: ЈП "Завод за урбанизам Војводине" Нови Сад

\* грађевински реон-по Закону о планирању и изградњи (Службени гласник РС бр. 47/03 и 34/06) , грађевинско подручје насељеног места-по Закону о планирању и изградњи (Службени гласник РС бр. 72/09, 81/09-исправка, 64/10-УС, 24/11, 121/12, 42/13-УС, 50/13-УС, 98/13-УС, 132/14, 145/14 , 83/18, 31/19 , 37/19 - др. Закон, 9/20, 52/21 и 62/23 )  
... податак није достављен

---

ЈЛС:	Нови Кнежевац	Шифра ЈЛС:	80276
Насеље:	<b>Сигет</b>	Шифра насеља:	802727

---

**Назив плана:** *Шематски приказ за насељено место Сигет у ППО Нови Кнежевац*

Година доношења: 2015  
Службено гласило: Сл. лист општине Нови Кнежевац бр. 23/15

Површина обухваћена планом (ha): 30533,1  
Површина грађевинског подручја насеља\* (ha): 59,25

Обрађивач: ЈП "Завод за урбанизам Војводине" Нови Сад

---

ЈЛС:	Нови Кнежевац	Шифра ЈЛС:	80276
Насеље:	<b>Филић</b>	Шифра насеља:	802735

---

**Назив плана:** *Шематски приказ за насељено место Филић у ППО Нови Кнежевац*

Година доношења: 2015  
Службено гласило: Сл. лист општине Нови Кнежевац бр. 23/15

Површина обухваћена планом (ha): 30533,1  
Површина грађевинског подручја насеља\* (ha): 23,01

Обрађивач: ЈП "Завод за урбанизам Војводине" Нови Сад

\* грађевински реон-по Закону о планирању и изградњи (Службени гласник РС бр. 47/03 и 34/06) , грађевинско подручје насељеног места-по Закону о планирању и изградњи (Службени гласник РС бр. 72/09, 81/09-исправка, 64/10-УС, 24/11, 121/12, 42/13-УС, 50/13-УС, 98/13-УС, 132/14, 145/14 , 83/18, 31/19 , 37/19 - др. Закон, 9/20, 52/21 и 62/23 )  
... податак није достављен

---

**Јединица локалне самоуправе: Град Нови Сад**

---

ЈЛС:	Град Нови Сад	Шифра ЈЛС:	80284
Насеље:	Број насеља 16	Шифра насеља:	

---

**Назив плана:** *Просторни план Града Новог Сада*

Година доношења: 2012, 2021, 2024  
Службено гласило: Сл. лист Града Новог Сада бр. 11/12, 9/21, 35/24

Површина обухваћена планом (ha): 69917,23  
Површина грађевинског подручја насеља\* (ha): 17252,34

Обрађивач: ЈП Урбанизам, Завод за урбанизам Нови Сад

---

ЈЛС:	Град Нови Сад	Шифра ЈЛС:	80284
Насеље:	Бегеч	Шифра насеља:	802743

---

**Назив плана:** *План генералне регулације насељеног места Бегеч*

Година доношења: 2017  
Службено гласило: Сл. лист Града Новог Сада бр. 56/17

Површина обухваћена планом (ha): 4343,04  
Површина грађевинског подручја насеља\* (ha): 233,85

Обрађивач: ЈП Урбанизам Завод за урбанизам Нови Сад

---

ЈЛС:	Град Нови Сад	Шифра ЈЛС:	80284
Насеље:	Будисава	Шифра насеља:	802751

---

**Назив плана:** *План генералне регулације насељеног места Будисаве*

Година доношења: 2015  
Службено гласило: Сл.лист Града Новог Сада бр. 64/15

Површина обухваћена планом (ha): 322,76  
Површина грађевинског подручја насеља\* (ha): 303,84

Обрађивач: ЈП Урбанизам Завод за урбанизам Нови Сад

\* грађевински реон-по Закону о планирању и изградњи (Службени гласник РС бр. 47/03 и 34/06) , грађевинско подручје насељеног места-по Закону о планирању и изградњи (Службени гласник РС бр. 72/09, 81/09-исправка, 64/10-УС, 24/11, 121/12, 42/13-УС, 50/13-УС, 98/13-УС, 132/14, 145/14 , 83/18, 31/19 , 37/19 - др. Закон, 9/20, 52/21 и 62/23 )  
... податак није достављен

ЈЛС:	Град Нови Сад	Шифра ЈЛС:	80284
Насеље:	<b>Буковац</b>	Шифра насеља:	802760

**Назив плана:** *План генералне регулације насељеног места Буковац*

Година доношења: 2015, 2017, 2020  
Службено гласило: Сл. лист Града Новог Сада бр. 44/15, 50/17, 46/20

Површина обухваћена планом (ha): 185,67  
Површина грађевинског подручја насеља\* (ha): 176,05

Обрађивач: ЈП Урбанизам Завод за урбанизам Нови Сад

ЈЛС:	Град Нови Сад	Шифра ЈЛС:	80284
Насеље:	<b>Ветерник</b>	Шифра насеља:	802778

**Назив плана:** *План генералне регулације насељеног места Ветерник*

Година доношења: 2015, 2017, 2018, 2019, 2020, 2022, 2024  
Службено гласило: Сл. лист Града Новог Сада бр. 27/15, 14/17, 55/18, 22/19, 35/19, 9/20, 32/22, 18/24, 35/24, 51/24

Површина обухваћена планом (ha): 1575,34  
Површина грађевинског подручја насеља\* (ha): 825,51

Обрађивач: ЈП Урбанизам Завод за урбанизам Нови Сад

ЈЛС:	Град Нови Сад	Шифра ЈЛС:	80284
Насеље:	<b>Ветерник</b>	Шифра насеља:	802778

**Назив плана:** *План генералне регулације центра у Ветернику*

Година доношења: 2021  
Службено гласило: Сл. лист Града Новог Сада број 13/2021

Површина обухваћена планом (ha): 16,37  
Површина грађевинског подручја насеља\* (ha): 16,37

Обрађивач: ЈП Урбанизам, Завод за урбанизам Нови Сад

\* грађевински реон-по Закону о планирању и изградњи (Службени гласник РС бр. 47/03 и 34/06) , грађевинско подручје насељеног места-по Закону о планирању и изградњи (Службени гласник РС бр. 72/09, 81/09-исправка, 64/10-УС, 24/11, 121/12, 42/13-УС, 50/13-УС, 98/13-УС, 132/14, 145/14 , 83/18, 31/19 , 37/19 - др. Закон, 9/20, 52/21 и 62/23 )  
... податак није достављен

ЈЛС:	Град Нови Сад	Шифра ЈЛС:	80284
Насеље:	<b>Каћ</b>	Шифра насеља:	802786

**Назив плана:** *План генералне регулације насељеног места Каћ*

Година доношења: 2013, 2019, 2022  
Службено гласило: Сл. лист Града Новог Сада бр. 23/13, 22/19, 61/19, 5/22

Површина обухваћена планом (ha): 7316  
Површина грађевинског подручја насеља\* (ha): 620

Обрађивач: ЈП Урбанизам Завод за урбанизам Нови Сад

ЈЛС:	Град Нови Сад	Шифра ЈЛС:	80284
Насеље:	<b>Кисач</b>	Шифра насеља:	802794

**Назив плана:** *План генералне регулације насељеног места Кисач*

Година доношења: 2016  
Службено гласило: Сл. лист Града Новог Сада бр. 18/16

Површина обухваћена планом (ha): 424,6  
Површина грађевинског подручја насеља\* (ha): 418,4

Обрађивач: ЈП Урбанизам Завод за урбанизам Нови Сад

ЈЛС:	Град Нови Сад	Шифра ЈЛС:	80284
Насеље:	<b>Ковиљ</b>	Шифра насеља:	802808

**Назив плана:** *План генералне регулације насеља Ковиљ*

Година доношења: 2019  
Службено гласило: Сл. лист Града Новог Сада бр. 8/19

Површина обухваћена планом (ha): 10643,7  
Површина грађевинског подручја насеља\* (ha): 548,4

Обрађивач: ЈП Урбанизам Завод за урбанизам Нови Сад

\* грађевински реон-по Закону о планирању и изградњи (Службени гласник РС бр. 47/03 и 34/06) , грађевинско подручје насељеног места-по Закону о планирању и изградњи (Службени гласник РС бр. 72/09, 81/09-исправка, 64/10-УС, 24/11, 121/12, 42/13-УС, 50/13-УС, 98/13-УС, 132/14, 145/14 , 83/18, 31/19 , 37/19 - др. Закон, 9/20, 52/21 и 62/23 )  
... податак није достављен

ЈЛС:	Град Нови Сад	Шифра ЈЛС:	80284
Насеље:	<b>Лединци</b>	Шифра насеља:	802816

**Назив плана:** *План генералне регулације насељених места Лединци и Стари Лединци*

Година доношења: 2016, 2021, 2024

Службено гласило: Сл. лист Града Новог Сада бр. 18/16, 9/21, 28/21, 10/24

Површина обухваћена планом (ha): 1861,3

Површина грађевинског подручја насеља\* (ha): 256,24

Обрађивач: ЈП Урбанизам Завод за урбанизам Нови Сад

ЈЛС:	Град Нови Сад	Шифра ЈЛС:	80284
Насеље:	<b>Нови Сад</b>	Шифра насеља:	802824

**Назив плана:** *План генералне регулације блокова уз Булевар Европе у Новом Саду*

Година доношења: 2022

Службено гласило: Сл. лист Града Новог Сада бр. 16/22

Површина обухваћена планом (ha): 22,53

Површина грађевинског подручја насеља\* (ha):

Обрађивач: ЈП Урбанизам, Завод за урбанизам Нови Сад

ЈЛС:	Град Нови Сад	Шифра ЈЛС:	80284
Насеље:	<b>Нови Сад</b>	Шифра насеља:	802824

**Назив плана:** *План генералне регулације простора за пословање у северозападном делу града Новог Сада*

Година доношења: 2011, 2012, 2022

Службено гласило: Сл. лист Града Новог Сада бр. 66/22

Површина обухваћена планом (ha): 910

Површина грађевинског подручја насеља\* (ha): 910

Обрађивач: ЈП Урбанизам, Завод за урбанизам Нови Сад

\* грађевински реон-по Закону о планирању и изградњи (Службени гласник РС бр. 47/03 и 34/06) , грађевинско подручје насељеног места-по Закону о планирању и изградњи (Службени гласник РС бр. 72/09, 81/09-исправка, 64/10-УС, 24/11, 121/12, 42/13-УС, 50/13-УС, 98/13-УС, 132/14, 145/14 , 83/18, 31/19 , 37/19 - др. Закон, 9/20, 52/21 и 62/23 )  
... податак није достављен



---

ЈЛС:	Град Нови Сад	Шифра ЈЛС:	80284
Насеље:	<b>Нови Сад</b>	Шифра насеља:	802824

---

**Назив плана:** *План генералне регулације старог градског центра и подручја Малог Лимана у Новом Саду*

Година доношења: 2011, 2021  
Службено гласило: Сл. лист Града Новог Сада број 45/2011, 59/2021

Површина обухваћена планом (ha): 109,32  
Површина грађевинског подручја насеља\* (ha): 109,32

Обрађивач: ЈП Урбанизам, Завод за урбанизам Нови Сад

---

ЈЛС:	Град Нови Сад	Шифра ЈЛС:	80284
Насеље:	<b>Нови Сад</b>	Шифра насеља:	802824

---

**Назив плана:** *План генералне регулације Лимана са Универзитетским центром у Новом Саду*

Година доношења: 2019  
Службено гласило: Сл. лист Града Новог Сада број 23/2019

Површина обухваћена планом (ha): 224,62  
Површина грађевинског подручја насеља\* (ha): 224,62

Обрађивач: ЈП Урбанизам, Завод за урбанизам Нови Сад

---

ЈЛС:	Град Нови Сад	Шифра ЈЛС:	80284
Насеље:	<b>Нови Сад</b>	Шифра насеља:	802824

---

**Назив плана:** *План генералне регулације простора у западном делу града на подручју Телепа у Новом Саду*

Година доношења: 2022, 2023  
Службено гласило: Сл. лист Града Новог Сада број 27/22, 64/23

Површина обухваћена планом (ha): 348,85  
Површина грађевинског подручја насеља\* (ha):

Обрађивач: ЈП Урбанизам, Завод за урбанизам Нови Сад

\* грађевински реон-по Закону о планирању и изградњи (Службени гласник РС бр. 47/03 и 34/06) , грађевинско подручје насељеног места-по Закону о планирању и изградњи (Службени гласник РС бр. 72/09, 81/09-исправка, 64/10-УС, 24/11, 121/12, 42/13-УС, 50/13-УС, 98/13-УС, 132/14, 145/14 , 83/18, 31/19 , 37/19 - др. Закон, 9/20, 52/21 и 62/23 )  
... податак није достављен

ЈЛС:	Град Нови Сад	Шифра ЈЛС:	80284
Насеље:	Нови Сад	Шифра насеља:	802824

**Назив плана:** *План генералне регулације Мишелука са Рибњаком*

Година доношења: 2024  
Службено гласило: Сл. лист Града Новог Сада бр. 36/24

Површина обухваћена планом (ha): 451,11  
Површина грађевинског подручја насеља\* (ha):

Обрађивач: ЈП Урбанизам, Завод за урбанизам Нови Сад

ЈЛС:	Град Нови Сад	Шифра ЈЛС:	80284
Насеље:	Нови Сад	Шифра насеља:	802824

**Назив плана:** *План генералне регулације простора за мешовиту намену између улица Футошке, Хајдук Вељкове, Руменачке и Суботичког булевара у Новом Саду*

Година доношења: 2011, 2015, 2016, 2018, 2019, 2020, 2021, 2022, 2024  
Службено гласило: Сл. лист Града Новог Сада, број 40/11, 11/15, 19/16, 75/16, 42/18, 22/19, 35/19, 50/19, 9/20, 59/21, 42/22, 50/24

Површина обухваћена планом (ha): 488,56  
Површина грађевинског подручја насеља\* (ha): 488,56

Обрађивач: ЈП Урбанизам, Завод за урбанизам Нови Сад

ЈЛС:	Град Нови Сад	Шифра ЈЛС:	80284
Насеље:	Нови Сад	Шифра насеља:	802824

**Назив плана:** *План генералне регулације универзитетског парка у Новом Саду*

Година доношења: 2021  
Службено гласило: Сл. лист Града Новог Сада број 58/2021

Површина обухваћена планом (ha): 5,51  
Површина грађевинског подручја насеља\* (ha): 5,51

Обрађивач: ЈП Урбанизам, Завод за урбанизам Нови Сад

\* грађевински реон-по Закону о планирању и изградњи (Службени гласник РС бр. 47/03 и 34/06) , грађевинско подручје насељеног места-по Закону о планирању и изградњи (Службени гласник РС бр. 72/09, 81/09-исправка, 64/10-УС, 24/11, 121/12, 42/13-УС, 50/13-УС, 98/13-УС, 132/14, 145/14 , 83/18, 31/19 , 37/19 - др. Закон, 9/20, 52/21 и 62/23 )  
... податак није достављен

ЈЛС:	Град Нови Сад	Шифра ЈЛС:	80284
Насеље:	Нови Сад	Шифра насеља:	802824

**Назив плана:** *План генералне регулације простора за мешовиту намену између Булевара Европе, Булевара Цара Лазара, улица Стражиловске и Жарка Зрењанина, Булевара Михајла Пупина, улица Јеврејске и Футошке у Новом Саду*

Година доношења: 2011, 2012, 2015, 2016, 2017, 2018, 2019, 2020, 2021, 2022, 2023, 2024

Службено гласило: Сл. лист Града Новог Сада, број 40/2011 и 30/2012-исправка, 45/15, 63/15, 9/16, 19/16, 34/17, 21/18, 22/19, 50/19, 9/20, 63/20, 64/20 5/21, 33/21, 42/22, 20/23, 10/24

Површина обухваћена планом (ha): 223,68

Површина грађевинског подручја насеља\* (ha): 223,68

Обрађивач: ЈП Урбанизам, Завод за урбанизам Нови Сад

ЈЛС:	Град Нови Сад	Шифра ЈЛС:	80284
Насеље:	Нови Сад	Шифра насеља:	802824

**Назив плана:** *План генералне регулације простора за породично становање у западном делу града Новог Сада*

Година доношења: 2017

Службено гласило: Сл. лист Града Новог Сада број 34/2017

Површина обухваћена планом (ha): 648,87

Површина грађевинског подручја насеља\* (ha):

Обрађивач: ЈП Урбанизам, Завод за урбанизам Нови Сад

ЈЛС:	Град Нови Сад	Шифра ЈЛС:	80284
Насеље:	Нови Сад	Шифра насеља:	802824

**Назив плана:** *План генералне регулације простора за породично становање уз Темерински и Сентандрејски пут са окружењем у Новом Саду*

Година доношења: 2014, 2016, 2024

Службено гласило: Сл. лист Града Новог Сада број 30/14, 75/16, 10/24

Површина обухваћена планом (ha): 659,78

Површина грађевинског подручја насеља\* (ha):

Обрађивач: ЈП Урбанизам, Завод за урбанизам Нови Сад

\* грађевински реон-по Закону о планирању и изградњи (Службени гласник РС бр. 47/03 и 34/06) , грађевинско подручје насељеног места-по Закону о планирању и изградњи (Службени гласник РС бр. 72/09, 81/09-исправка, 64/10-УС, 24/11, 121/12, 42/13-УС, 50/13-УС, 98/13-УС, 132/14, 145/14 , 83/18, 31/19 , 37/19 - др. Закон, 9/20, 52/21 и 62/23 )  
... податак није достављен

ЈЛС:	Град Нови Сад	Шифра ЈЛС:	80284
Насеље:	Нови Сад	Шифра насеља:	802824

**Назив плана:** *План генералне регулације простора за мешовиту намену у северном делу града, дуж путева М-7 И Е75 у Новом Саду*

Година доношења: 2014, 2019, 2020, 2024

Службено гласило: Сл. лист Града Новог Сада број 30/2014, 35/19, 9/20, 24/21- др. план, 41/22- др. план, 6/23- др. план, 18/24

Површина обухваћена планом (ha): 1239,14

Површина грађевинског подручја насеља\* (ha):

Обрађивач: ЈП Урбанизам, Завод за урбанизам Нови Сад

ЈЛС:	Град Нови Сад	Шифра ЈЛС:	80284
Насеље:	Нови Сад	Шифра насеља:	802824

**Назив плана:** *План генералне регулације новог градског центра са окружењем у Новом Саду*

Година доношења: 2011, 2014, 2016, 2017, 2018, 2019, 2022, 2023, 2024

Службено гласило: Сл. лист Града Новог Сада број 39/11, 14/14, 8/16, 82/16, 50/17, 42/18, 22/19, 43/19, 16/22, 41/22, 42/22, 64/23, 35/24

Површина обухваћена планом (ha): 239,62

Површина грађевинског подручја насеља\* (ha): 239,62

Обрађивач: ЈП Урбанизам, Завод за урбанизам Нови Сад

ЈЛС:	Град Нови Сад	Шифра ЈЛС:	80284
Насеље:	Нови Сад	Шифра насеља:	802824

**Назив плана:** *План генералне регулације подручја новог градског центра између улица Војводе Бојовића, Димитрија Аврамовића, Словачке, Валентина Водника и Јована Суботића у Новом Саду*

Година доношења: 2022

Службено гласило: Сл. лист Града Новог Сада број 27/2022

Површина обухваћена планом (ha): 14,18

Површина грађевинског подручја насеља\* (ha): 14,18

Обрађивач: ЈП Урбанизам, Завод за урбанизам Нови Сад

\* грађевински реон-по Закону о планирању и изградњи (Службени гласник РС бр. 47/03 и 34/06) , грађевинско подручје насељеног места-по Закону о планирању и изградњи (Службени гласник РС бр. 72/09, 81/09-исправка, 64/10-УС, 24/11, 121/12, 42/13-УС, 50/13-УС, 98/13-УС, 132/14, 145/14 , 83/18, 31/19 , 37/19 - др. Закон, 9/20, 52/21 и 62/23 )  
... податак није достављен

ЈЛС:	Град Нови Сад	Шифра ЈЛС:	80284
Насеље:	<b>Нови Сад</b>	Шифра насеља:	802824

**Назив плана:** *План генералне регулације Алмашког краја у Новом Саду*

Година доношења: 2021  
Службено гласило: Сл. лист Града Новог Сада број 51/2021

Површина обухваћена планом (ha): 22,58  
Површина грађевинског подручја насеља\* (ha): 22,58

Обрађивач: ЈП Урбанизам, Завод за урбанизам Нови Сад

ЈЛС:	Град Нови Сад	Шифра ЈЛС:	80284
Насеље:	<b>Нови Сад</b>	Шифра насеља:	802824

**Назив плана:** *План генералне регулације простора између улица Мичуринове, Новосадског сајма и Футошке у Новом Саду*

Година доношења: 2021  
Службено гласило: Сл. лист Града Новог Сада број 52/2021

Површина обухваћена планом (ha): 22,68  
Површина грађевинског подручја насеља\* (ha): 22,68

Обрађивач: ЈП Урбанизам, Завод за урбанизам Нови Сад

ЈЛС:	Град Нови Сад	Шифра ЈЛС:	80284
Насеље:	<b>Нови Сад</b>	Шифра насеља:	802824

**Назив плана:** *План генералне регулације простора за мешовиту намену западно од Суботичког Булевара и северно од Булевара Војводе Степе у Новом Саду*

Година доношења: 2012, 2018, 2020, 2021  
Службено гласило: Сл. лист Града Новог Сада број 15/2012, 38/2018 и 39/2018 – исправка, 60/2020, 25/2021

Површина обухваћена планом (ha): 545,85  
Површина грађевинског подручја насеља\* (ha):

Обрађивач: ЈП Урбанизам, Завод за урбанизам Нови Сад

\* грађевински реон-по Закону о планирању и изградњи (Службени гласник РС бр. 47/03 и 34/06) , грађевинско подручје насељеног места-по Закону о планирању и изградњи (Службени гласник РС бр. 72/09, 81/09-исправка, 64/10-УС, 24/11, 121/12, 42/13-УС, 50/13-УС, 98/13-УС, 132/14, 145/14 , 83/18, 31/19 , 37/19 - др. Закон, 9/20, 52/21 и 62/23 )  
... податак није достављен

---

ЈЛС:	Град Нови Сад	Шифра ЈЛС:	80284
Насеље:	<b>Нови Сад</b>	Шифра насеља:	802824

---

**Назив плана:** *План генералне регулације моста у продужетку Булевара Европе*

Година доношења: 2021  
Службено гласило: Сл. лист Града Новог Сада број 28/2021

Површина обухваћена планом (ha): 21,02  
Површина грађевинског подручја насеља\* (ha): 21,02

Обрађивач: ЈП Урбанизам, Завод за урбанизам Нови Сад

---

ЈЛС:	Град Нови Сад	Шифра ЈЛС:	80284
Насеље:	<b>Нови Сад</b>	Шифра насеља:	802824

---

**Назив плана:** *План генералне регулације простора за део подручја Адица у Новом Саду*

Година доношења: 2019  
Службено гласило: Сл. лист Града Новог Сада број 50/2019

Површина обухваћена планом (ha): 8,59  
Површина грађевинског подручја насеља\* (ha): 8,59

Обрађивач: ЈП Урбанизам, Завод за урбанизам Нови Сад

---

ЈЛС:	Град Нови Сад	Шифра ЈЛС:	80284
Насеље:	<b>Нови Сад</b>	Шифра насеља:	802824

---

**Назив плана:** *План генералне регулације клиничког центра Војводине у Новом Саду*

Година доношења: 2021, 2023  
Службено гласило: Сл. лист Града Новог Сада број 10/21, 47/23

Површина обухваћена планом (ha): 24,73  
Површина грађевинског подручја насеља\* (ha): 24,73

Обрађивач: ЈП Урбанизам, Завод за урбанизам Нови Сад

\* грађевински реон-по Закону о планирању и изградњи (Службени гласник РС бр. 47/03 и 34/06) , грађевинско подручје насељеног места-по Закону о планирању и изградњи (Службени гласник РС бр. 72/09, 81/09-исправка, 64/10-УС, 24/11, 121/12, 42/13-УС, 50/13-УС, 98/13-УС, 132/14, 145/14 , 83/18, 31/19 , 37/19 - др. Закон, 9/20, 52/21 и 62/23 )  
... податак није достављен

ЈЛС:	Град Нови Сад	Шифра ЈЛС:	80284
Насеље:	Нови Сад	Шифра насеља:	802824

**Назив плана:** *План генералне регулације блокова уз Булевар Европе у Новом Саду*

Година доношења: 2022  
Службено гласило: Сл. лист Града Новог Сада број 16/2022

Површина обухваћена планом (ha): 22,53  
Површина грађевинског подручја насеља\* (ha): 22,53

Обрађивач: ЈП Урбанизам, Завод за урбанизам Нови Сад

ЈЛС:	Град Нови Сад	Шифра ЈЛС:	80284
Насеље:	Нови Сад	Шифра насеља:	802824

**Назив плана:** *План генералне регулације дела сц „Сајмиште” јужно од улице Новосадског сајма у Новом Саду*

Година доношења: 2021  
Службено гласило: Сл. лист Града Новог Сада број 24/2021

Површина обухваћена планом (ha): 3,53  
Површина грађевинског подручја насеља\* (ha): 3,53

Обрађивач: ЈП Урбанизам, Завод за урбанизам Нови Сад

ЈЛС:	Град Нови Сад	Шифра ЈЛС:	80284
Насеље:	Нови Сад	Шифра насеља:	802824

**Назив плана:** *План генералне регулације радне зоне у североисточном делу града Новог Сада*

Година доношења: 2015, 2021, 2024  
Службено гласило: Сл. лист Града Новог Сада број 45/2015, 13/2021, 35/24

Површина обухваћена планом (ha): 2176,23  
Површина грађевинског подручја насеља\* (ha):

Обрађивач: ЈП Урбанизам, Завод за урбанизам Нови Сад

\* грађевински реон-по Закону о планирању и изградњи (Службени гласник РС бр. 47/03 и 34/06) , грађевинско подручје насељеног места-по Закону о планирању и изградњи (Службени гласник РС бр. 72/09, 81/09-исправка, 64/10-УС, 24/11, 121/12, 42/13-УС, 50/13-УС, 98/13-УС, 132/14, 145/14 , 83/18, 31/19 , 37/19 - др. Закон, 9/20, 52/21 и 62/23 )  
... податак није достављен

---

ЈЛС:	Град Нови Сад	Шифра ЈЛС:	80284
Насеље:	Нови Сад	Шифра насеља:	802824

---

**Назив плана:** *План генералне регулације простора јужно од Радничке улице у Новом Саду*

Година доношења: 2020  
Службено гласило: Сл. лист Града Новог Сада број 7/2020

Површина обухваћена планом (ha): 1,78  
Површина грађевинског подручја насеља\* (ha): 1,78

Обрађивач: ЈП Урбанизам, Завод за урбанизам Нови Сад

---

ЈЛС:	Град Нови Сад	Шифра ЈЛС:	80284
Насеље:	Нови Сад	Шифра насеља:	802824

---

**Назив плана:** *План генералне регулације регионалне депоније и далековода 110 kV ТС Нови Сад 3-ТС Нови Сад 4 у Новом Саду*

Година доношења: 2021  
Службено гласило: Сл. лист Града Новог Сада број 24/2021

Површина обухваћена планом (ha): 244,35  
Површина грађевинског подручја насеља\* (ha):

Обрађивач: ЈП Урбанизам, Завод за урбанизам Нови Сад

---

ЈЛС:	Град Нови Сад	Шифра ЈЛС:	80284
Насеље:	Нови Сад	Шифра насеља:	802824

---

**Назив плана:** *План генералне регулације зоне реконструкције у наслеђеним амбијенталним целинама у Новом Саду*

Година доношења: 2011, 2017, 2018, 2019, 2021, 2022, 2023, 2024  
Службено гласило: Сл. лист Града Новог Сада број 52/11, 17/17, 9/18, 22/19, 50/19, 28/21, 42/22, 60/23, 10/24, 50/24

Површина обухваћена планом (ha): 234,16  
Површина грађевинског подручја насеља\* (ha): 234,16

Обрађивач: ЈП Урбанизам, Завод за урбанизам Нови Сад

\* грађевински реон-по Закону о планирању и изградњи (Службени гласник РС бр. 47/03 и 34/06) , грађевинско подручје насељеног места-по Закону о планирању и изградњи (Службени гласник РС бр. 72/09, 81/09-исправка, 64/10-УС, 24/11, 121/12, 42/13-УС, 50/13-УС, 98/13-УС, 132/14, 145/14 , 83/18, 31/19 , 37/19 - др. Закон, 9/20, 52/21 и 62/23 )  
... податак није достављен



ЈЛС:	Град Нови Сад	Шифра ЈЛС:	80284
Насеље:	<b>Нови Сад</b>	Шифра насеља:	802824

**Назив плана:** *Генерални урбанистички план града Новог Сада до 2030. године*

Година доношења: 2022  
Службено гласило: Сл. лист Града Новог Сада бр. 33/22

Површина обухваћена планом (ha): 11455,96  
Површина грађевинског подручја насеља\* (ha): 11455,96

Обрађивач: ЈП Урбанизам, Завод за урбанизам Нови Сад

ЈЛС:	Град Нови Сад	Шифра ЈЛС:	80284
Насеље:	<b>Нови Сад</b>	Шифра насеља:	802824

**Назив плана:** *План генералне регулације окружног затвора у Новом Саду*

Година доношења: 2023  
Службено гласило: Сл. лист Града Новог Сада бр. 27/23

Површина обухваћена планом (ha): 15,18  
Површина грађевинског подручја насеља\* (ha): 15,18

Обрађивач: ЈП Урбанизам, Завод за урбанизам Нови Сад

ЈЛС:	Град Нови Сад	Шифра ЈЛС:	80284
Насеље:	<b>Нови Сад</b>	Шифра насеља:	802824

**Назив плана:** *План генералне регулације простора за пословање на углу Темеринског пута и Државног пута А1 (Е-75) у Новом Саду*

Година доношења: 2023  
Службено гласило: Сл. лист Града Новог Сада бр. 5/23

Површина обухваћена планом (ha): 24,44  
Површина грађевинског подручја насеља\* (ha): 24,44

Обрађивач: ЈП Урбанизам, Завод за урбанизам Нови Сад

\* грађевински реон-по Закону о планирању и изградњи (Службени гласник РС бр. 47/03 и 34/06) , грађевинско подручје насељеног места-по Закону о планирању и изградњи (Службени гласник РС бр. 72/09, 81/09-исправка, 64/10-УС, 24/11, 121/12, 42/13-УС, 50/13-УС, 98/13-УС, 132/14, 145/14 , 83/18, 31/19 , 37/19 - др. Закон, 9/20, 52/21 и 62/23 )  
... податак није достављен

ЈЛС:	Град Нови Сад	Шифра ЈЛС:	80284
Насеље:	Нови Сад	Шифра насеља:	802824

**Назив плана:** *План генералне регулације простора за мешовиту намену у северном делу града, северно од канала ДТД у Новом Саду*

Година доношења: 2023  
Службено гласило: Сл. лист Града Новог Сада бр. 6/23

Површина обухваћена планом (ха): 852,53  
Површина грађевинског подручја насеља\* (ха): 852,53

Обрађивач: ЈП Урбанизам, Завод за урбанизам Нови Сад

ЈЛС:	Град Нови Сад	Шифра ЈЛС:	80284
Насеље:	Нови Сад	Шифра насеља:	802824

**Назив плана:** *План генералне регулације општеградског центра јужно од Футошког пута у Новом Саду*

Година доношења: 2023  
Службено гласило: Сл. лист Града Новог Сада бр. 46/23

Површина обухваћена планом (ха): 19,5  
Површина грађевинског подручја насеља\* (ха): 19,5

Обрађивач: ЈП Урбанизам, Завод за урбанизам Нови Сад

ЈЛС:	Град Нови Сад	Шифра ЈЛС:	80284
Насеље:	Нови Сад	Шифра насеља:	802824

**Назив плана:** *План генералне регулације мреже система за јавно узбуњивање на територији Града Новог Сада*

Година доношења: 2023  
Службено гласило: Сл. лист Града Новог Сада, бр. 60/23

Површина обухваћена планом (ха): 16783,76  
Површина грађевинског подручја насеља\* (ха): 16783,76

Обрађивач: ЈП Урбанизам, Завод за урбанизам Нови Сад

\* грађевински реон-по Закону о планирању и изградњи (Службени гласник РС бр. 47/03 и 34/06) , грађевинско подручје насељеног места-по Закону о планирању и изградњи (Службени гласник РС бр. 72/09, 81/09-исправка, 64/10-УС, 24/11, 121/12, 42/13-УС, 50/13-УС, 98/13-УС, 132/14, 145/14 , 83/18, 31/19 , 37/19 - др. Закон, 9/20, 52/21 и 62/23 )  
... податак није достављен

ЈЛС:	Град Нови Сад	Шифра ЈЛС:	80284
Насеље:	Нови Сад	Шифра насеља:	802824

**Назив плана:** *План генералне регулације комплекса Новосадског сајма у Новом Саду*

Година доношења: 2024  
Службено гласило: Сл. лист Града Новог Сада бр. 10/24

Површина обухваћена планом (ха): 28,36  
Површина грађевинског подручја насеља\* (ха): 28,36

Обрађивач: ЈП Урбанизам, Завод за урбанизам Нови Сад

ЈЛС:	Град Нови Сад	Шифра ЈЛС:	80284
Насеље:	Нови Сад	Шифра насеља:	802824

**Назив плана:** *План генералне регулације општеградског центра западно од Булеvara Европе у Новом Саду*

Година доношења: 2024  
Службено гласило: Сл. лист Града Новог Сада бр. 10/24

Површина обухваћена планом (ха): 13,29  
Површина грађевинског подручја насеља\* (ха): 13,29

Обрађивач: ЈП Урбанизам, Завод за урбанизам Нови Сад

ЈЛС:	Град Нови Сад	Шифра ЈЛС:	80284
Насеље:	Петроварадин	Шифра насеља:	802832

**Назив плана:** *План генералне регулације Алибеговца са подручјем за породично становање на југоистоку Петроварадина*

Година доношења: 2019  
Службено гласило: Сл. лист Града Новог Сада број 8/2019

Површина обухваћена планом (ха): 936,3  
Површина грађевинског подручја насеља\* (ха):

Обрађивач: ЈП Урбанизам, Завод за урбанизам Нови Сад

\* грађевински реон-по Закону о планирању и изградњи (Службени гласник РС бр. 47/03 и 34/06) , грађевинско подручје насељеног места-по Закону о планирању и изградњи (Службени гласник РС бр. 72/09, 81/09-исправка, 64/10-УС, 24/11, 121/12, 42/13-УС, 50/13-УС, 98/13-УС, 132/14, 145/14 , 83/18, 31/19 , 37/19 - др. Закон, 9/20, 52/21 и 62/23 )  
... податак није достављен

ЈЛС:	Град Нови Сад	Шифра ЈЛС:	80284
Насеље:	Петроварадин	Шифра насеља:	802832

**Назив плана:** *План генералне регулације Петроварадина са Петроварадинском тврђавом*

Година доношења: 2022  
Службено гласило: Сл. лист Града Новог Сада бр. 41/22

Површина обухваћена планом (ha): 890,55  
Површина грађевинског подручја насеља\* (ha): 890,55

Обрађивач: ЈП Урбанизам, Завод за урбанизам Нови Сад

ЈЛС:	Град Нови Сад	Шифра ЈЛС:	80284
Насеље:	Руменка	Шифра насеља:	802859

**Назив плана:** *План генералне регулације насељеног места Руменка*

Година доношења: 2015  
Службено гласило: Сл. лист Града Новог Сада бр. 21/15

Површина обухваћена планом (ha): 488,96  
Површина грађевинског подручја насеља\* (ha): 422,11

Обрађивач: ЈП Урбанизам Завод за урбанизам Нови Сад

ЈЛС:	Град Нови Сад	Шифра ЈЛС:	80284
Насеље:	Сремска Каменица	Шифра насеља:	802867

**Назив плана:** *План генералне регулације Сремске Каменице са окружењем*

Година доношења: 2013, 2021, 2022, 2023  
Службено гласило: Сл. лист Града Новог Сада бр. 32/13, 9/21, 52/21, 42/22, 36/23

Површина обухваћена планом (ha): 1041,95  
Површина грађевинског подручја насеља\* (ha): 1041,95

Обрађивач: ЈП Урбанизам Завод за урбанизам Нови Сад

\* грађевински реон-по Закону о планирању и изградњи (Службени гласник РС бр. 47/03 и 34/06) , грађевинско подручје насељеног места-по Закону о планирању и изградњи (Службени гласник РС бр. 72/09, 81/09-исправка, 64/10-УС, 24/11, 121/12, 42/13-УС, 50/13-УС, 98/13-УС, 132/14, 145/14 , 83/18, 31/19 , 37/19 - др. Закон, 9/20, 52/21 и 62/23 )  
... податак није достављен

ЈЛС:	Град Нови Сад	Шифра ЈЛС:	80284
Насеље:	Сремска Каменица	Шифра насеља:	802867

**Назив плана:** *План генералне регулације простора блокова између Улице војводе Путника и Институтског пута у Сремској Каменици*

Година доношења: 2024  
Службено гласило: Сл. лист Града Новог Сада бр. 18/24

Површина обухваћена планом (ha): 39,93  
Површина грађевинског подручја насеља\* (ha): 39,93

Обрађивач: ЈП Урбанизам, Завод за урбанизам Нови Сад

ЈЛС:	Град Нови Сад	Шифра ЈЛС:	80284
Насеље:	Степановићево	Шифра насеља:	802875

**Назив плана:** *План генералне регулације насељеног места Степановићево*

Година доношења: 2015  
Службено гласило: Сл. лист Града Новог Сада бр. 44/15

Површина обухваћена планом (ha): 263,28  
Површина грађевинског подручја насеља\* (ha): 263,28

Обрађивач: ЈП Урбанизам Завод за урбанизам Нови Сад

ЈЛС:	Град Нови Сад	Шифра ЈЛС:	80284
Насеље:	Футог	Шифра насеља:	802883

**Назив плана:** *План генералне регулације насељеног места Футог*

Година доношења: 2015, 2017, 2020, 2021, 2023  
Службено гласило: Сл. лист Града Новог Сада бр. 45/15, 21/17, 55/20, 25/21, 28/21, 16/23

Површина обухваћена планом (ha): 8280,85  
Површина грађевинског подручја насеља\* (ha): 1087,62

Обрађивач: ЈП Урбанизам Завод за урбанизам Нови Сад

\* грађевински реон-по Закону о планирању и изградњи (Службени гласник РС бр. 47/03 и 34/06) , грађевинско подручје насељеног места-по Закону о планирању и изградњи (Службени гласник РС бр. 72/09, 81/09-исправка, 64/10-УС, 24/11, 121/12, 42/13-УС, 50/13-УС, 98/13-УС, 132/14, 145/14 , 83/18, 31/19 , 37/19 - др. Закон, 9/20, 52/21 и 62/23 )  
... податак није достављен

---

ЈЛС:	Град Нови Сад	Шифра ЈЛС:	80284
Насеље:	<b>Футог</b>	Шифра насеља:	802883

---

**Назив плана:** *План генералне регулације пијаце у Футогу са компатибилним наменама*

Година доношења: 2023  
Службено гласило: Сл. лист Града Новог Сада бр. 20/23

Површина обухваћена планом (ha): 1,93  
Површина грађевинског подручја насеља\* (ha): 1,93

Обрађивач: ЈП Урбанизам, Завод за урбанизам Нови Сад

---

ЈЛС:	Град Нови Сад	Шифра ЈЛС:	80284
Насеље:	<b>Ченеј</b>	Шифра насеља:	802891

---

**Назив плана:** *План генералне регулације насељеног места Ченеј*

Година доношења: 2014, 2015, 2021  
Службено гласило: Сл. лист Града Новог Сада бр. 58/14, 55/15, 38/21

Површина обухваћена планом (ha): 8586,8  
Површина грађевинског подручја насеља\* (ha): 223,63

Обрађивач: ЈП Урбанизам Завод за урбанизам Нови Сад

\* грађевински реон-по Закону о планирању и изградњи (Службени гласник РС бр. 47/03 и 34/06) , грађевинско подручје насељеног места-по Закону о планирању и изградњи (Службени гласник РС бр. 72/09, 81/09-исправка, 64/10-УС, 24/11, 121/12, 42/13-УС, 50/13-УС, 98/13-УС, 132/14, 145/14 , 83/18, 31/19 , 37/19 - др. Закон, 9/20, 52/21 и 62/23 )  
... податак није достављен

---

**Јединица локалне самоуправе: Опово**

---

ЈЛС:	Опово	Шифра ЈЛС:	80292
Насеље:	Број насеља 4	Шифра насеља:	

---

**Назив плана:** *Просторни план општине Опово*

Година доношења: 2011, 2018  
Службено гласило: Општински службени гласник општине Опово бр. 3/11, 5/18

Површина обухваћена планом (ха): 20338,36  
Површина грађевинског подручја насеља\* (ха): 1031,29

Обрађивач: ЈП "Завод за урбанизам Војводине" Нови Сад

---

ЈЛС:	Опово	Шифра ЈЛС:	80292
Насеље:	Баранда	Шифра насеља:	802905

---

**Назив плана:** *Шематски приказ за насељено место Баранда у ППО Опово*

Година доношења: 2011, 2018  
Службено гласило: Општински службени гласник општине Опово бр. 3/11, 5/18

Површина обухваћена планом (ха): 20338,36  
Површина грађевинског подручја насеља\* (ха): 165,05

Обрађивач: ЈП "Завод за урбанизам Војводине" Нови Сад

---

ЈЛС:	Опово	Шифра ЈЛС:	80292
Насеље:	Баранда	Шифра насеља:	802905

---

**Назив плана:** *План детаљне регулације радне зоне Баранда*

Година доношења: 2008  
Службено гласило: Општински службени гласник општине Опово бр. 8/2008

Површина обухваћена планом (ха): 15,46  
Површина грађевинског подручја насеља\* (ха):

Обрађивач: ЈП за планирање, уређење простора и грађ. земљиште "Геоплан" Ковин

\* грађевински реон-по Закону о планирању и изградњи (Службени гласник РС бр. 47/03 и 34/06) , грађевинско подручје насељеног места-по Закону о планирању и изградњи (Службени гласник РС бр. 72/09, 81/09-исправка, 64/10-УС, 24/11, 121/12, 42/13-УС, 50/13-УС, 98/13-УС, 132/14, 145/14 , 83/18, 31/19 , 37/19 - др. Закон, 9/20, 52/21 и 62/23 )  
... податак није достављен

---

ЈЛС:	Опово	Шифра ЈЛС:	80292
Насеље:	<b>Баранда</b>	Шифра насеља:	802905

---

**Назив плана:** *План детаљне регулације СПА центра у Баранди*

Година доношења: 2011  
Службено гласило: Општински службени гласник општине Опово бр. 10/2011

Површина обухваћена планом (ха): 40,77

Површина грађевинског подручја насеља\* (ха):

Обрађивач: Атеље Вучићевић, Београд

---

ЈЛС:	Опово	Шифра ЈЛС:	80292
Насеље:	<b>Баранда, Опово</b>	Шифра насеља:	802905

---

**Назив плана:** *План детаљне регулације спортско рекреативног и туристичког комплекса Баранда-Опово*

Година доношења: 2018  
Службено гласило: Општински службени гласник општине Опово бр. 10/18

Површина обухваћена планом (ха): 140,47

Површина грађевинског подручја насеља\* (ха):

Обрађивач: ЈП "Завод за урбанизам Војводине" Нови Сад

---

ЈЛС:	Опово	Шифра ЈЛС:	80292
Насеље:	<b>Опово</b>	Шифра насеља:	802913

---

**Назив плана:** *План генералне регулације насеља Опово*

Година доношења: 2015  
Службено гласило: Општински службени гласник општине Опово бр. 1/15

Површина обухваћена планом (ха): 456,36

Површина грађевинског подручја насеља\* (ха): 443,27

Обрађивач: ЈП "Завод за урбанизам Војводине" Нови Сад

\* грађевински реон-по Закону о планирању и изградњи (Службени гласник РС бр. 47/03 и 34/06) , грађевинско подручје насељеног места-по Закону о планирању и изградњи (Службени гласник РС бр. 72/09, 81/09-исправка, 64/10-УС, 24/11, 121/12, 42/13-УС, 50/13-УС, 98/13-УС, 132/14, 145/14 , 83/18, 31/19 , 37/19 - др. Закон, 9/20, 52/21 и 62/23 )  
... податак није достављен



---

ЈЛС:	Опово	Шифра ЈЛС:	80292
Насеље:	<b>Опово</b>	Шифра насеља:	802913

---

**Назив плана:** *План детаљне регулације дела радне зоне у Опову*

Година доношења: 2009  
Службено гласило: Општински службени гласник општине Опово бр. 1/2009

Површина обухваћена планом (ха): 8,37

Површина грађевинског подручја насеља\* (ха):

Обрађивач: ЈП "Дирекција за изградњу и уређење Панчева" Панчево

---

ЈЛС:	Опово	Шифра ЈЛС:	80292
Насеље:	<b>Опово</b>	Шифра насеља:	802913

---

**Назив плана:** *План детаљне регулације блока 43-а у Опову*

Година доношења: 2011  
Службено гласило: Општински службени гласник општине Опово бр. 5/2011

Површина обухваћена планом (ха): 4,69

Површина грађевинског подручја насеља\* (ха): 4,69

Обрађивач: ЈП "Дирекција за изградњу и уређење Панчева" Панчево

---

ЈЛС:	Опово	Шифра ЈЛС:	80292
Насеље:	<b>Опово</b>	Шифра насеља:	802913

---

**Назив плана:** *План детаљне регулације блока 27 у Опову*

Година доношења: 2017  
Службено гласило: Општински службени гласник општине Опово бр. 6/2017

Површина обухваћена планом (ха): 17,93

Површина грађевинског подручја насеља\* (ха): 17,93

Обрађивач: ЈП "Завод за урбанизам Војводине" Нови Сад

\* грађевински реон-по Закону о планирању и изградњи (Службени гласник РС бр. 47/03 и 34/06) , грађевинско подручје насељеног места-по Закону о планирању и изградњи (Службени гласник РС бр. 72/09, 81/09-исправка, 64/10-УС, 24/11, 121/12, 42/13-УС, 50/13-УС, 98/13-УС, 132/14, 145/14 , 83/18, 31/19 , 37/19 - др. Закон, 9/20, 52/21 и 62/23 )  
... податак није достављен

ЈЛС:	Опово	Шифра ЈЛС:	80292
Насеље:	<b>Опово</b>	Шифра насеља:	802913

**Назив плана:** *План детаљне регулације за блокове бр. 24, 35А и 36А насеља Опово*

Година доношења: 2023  
Службено гласило: Општински службени гласник општине Опово бр. 9/23

Површина обухваћена планом (ха): 21,6  
Површина грађевинског подручја насеља\* (ха): 21,6

Обрађивач: ЈП "Урбанизам" Панчево

ЈЛС:	Опово	Шифра ЈЛС:	80292
Насеље:	<b>Опово</b>	Шифра насеља:	802913

**Назив плана:** *План детаљне регулације за део блока бр. 58 и блок бр. 54А насеља Опово*

Година доношења: 2023  
Службено гласило: Општински службени гласник општине Опово бр. 9/23

Површина обухваћена планом (ха): 10  
Површина грађевинског подручја насеља\* (ха): 10

Обрађивач: ЈП "Урбанизам" Панчево

ЈЛС:	Опово	Шифра ЈЛС:	80292
Насеље:	<b>Сакуле</b>	Шифра насеља:	802921

**Назив плана:** *Шематски приказ за насељено место Сакуле у ППО Опово*

Година доношења: 2011, 2018  
Службено гласило: Општински службени гласник општине Опово бр. 3/11, 5/18

Површина обухваћена планом (ха): 20338,36  
Површина грађевинског подручја насеља\* (ха): 212,08

Обрађивач: ЈП "Завод за урбанизам Војводине" Нови Сад

\* грађевински реон-по Закону о планирању и изградњи (Службени гласник РС бр. 47/03 и 34/06) , грађевинско подручје насељеног места-по Закону о планирању и изградњи (Службени гласник РС бр. 72/09, 81/09-исправка, 64/10-УС, 24/11, 121/12, 42/13-УС, 50/13-УС, 98/13-УС, 132/14, 145/14 , 83/18, 31/19 , 37/19 - др. Закон, 9/20, 52/21 и 62/23 )  
... податак није достављен

---

ЈЛС:	Опово	Шифра ЈЛС:	80292
Насеље:	Сефкерин	Шифра насеља:	802930

---

**Назив плана:** *Шематски приказ за насељено место Сефкерин у ППО Опово*

Година доношења: 2011, 2018

Службено гласило: Општински службени гласник општине Опово бр. 3/11, 5/18

Површина обухваћена планом (ha): 20338,36

Површина грађевинског подручја насеља\* (ha): 200,65

Обрађивач: ЈП "Завод за урбанизам Војводине" Нови Сад

\* грађевински реон-по Закону о планирању и изградњи (Службени гласник РС бр. 47/03 и 34/06) , грађевинско подручје насељеног места-по Закону о планирању и изградњи (Службени гласник РС бр. 72/09, 81/09-исправка, 64/10-УС, 24/11, 121/12, 42/13-УС, 50/13-УС, 98/13-УС, 132/14, 145/14 , 83/18, 31/19 , 37/19 - др. Закон, 9/20, 52/21 и 62/23 )  
... податак није достављен

---

**Јединица локалне самоуправе: Оџаци**

---

ЈЛС:	Оџаци	Шифра ЈЛС:	80306
Насеље:	Број насеља 9	Шифра насеља:	

---

**Назив плана:** *Просторни план општине Оџаци*

Година доношења: 2011, 2021  
Службено гласило: Сл.лист општине Оџаци бр. 11/11, 12/11, 24/21

Површина обухваћена планом (ha): 41115,89  
Површина грађевинског подручја насеља\* (ha): 2925,55

Обрађивач: ЈП Завод за урбанизам Кула-Оџаци, "Andzor Engineering" д.о.о. Нови Сад

---

ЈЛС:	Оџаци	Шифра ЈЛС:	80306
Насеље:	Бачки Брестовац	Шифра насеља:	802948

---

**Назив плана:** *Шематски приказ за насељено место Бачки Брестовац у ППО Оџаци*

Година доношења: 2011, 2021  
Службено гласило: Сл.лист општине Оџаци бр. 12/11, 24/21

Површина обухваћена планом (ha): 41115,89  
Површина грађевинског подручја насеља\* (ha): 363,45

Обрађивач: ЈП Завод за урбанизам Кула-Оџаци, "Andzor Engineering" д.о.о. Нови Сад

---

ЈЛС:	Оџаци	Шифра ЈЛС:	80306
Насеље:	Бачки Грачац	Шифра насеља:	802956

---

**Назив плана:** *Шематски приказ за насељено место Бачки Грачац у ППО Оџаци*

Година доношења: 2011, 2021  
Службено гласило: Сл.лист општине Оџаци бр. 12/11, 24/21

Површина обухваћена планом (ha): 41115,89  
Површина грађевинског подручја насеља\* (ha): 219,09

Обрађивач: ЈП Завод за урбанизам Кула-Оџаци, "Andzor Engineering" д.о.о. Нови Сад

\* грађевински реон-по Закону о планирању и изградњи (Службени гласник РС бр. 47/03 и 34/06) , грађевинско подручје насељеног места-по Закону о планирању и изградњи (Службени гласник РС бр. 72/09, 81/09-исправка, 64/10-УС, 24/11, 121/12, 42/13-УС, 50/13-УС, 98/13-УС, 132/14, 145/14 , 83/18, 31/19 , 37/19 - др. Закон, 9/20, 52/21 и 62/23 )  
... податак није достављен

ЈЛС:	Оџаци	Шифра ЈЛС:	80306
Насеље:	<b>Богојево</b>	Шифра насеља:	802964

**Назив плана:** *План генералне регулације насеља Богојево*

Година доношења: 2014  
Службено гласило: Сл.лист општине Оџаци бр. 5/14

Површина обухваћена планом (ha): 217,52  
Површина грађевинског подручја насеља\* (ha): 217,52

Обрађивач: ЈП Завод за урбанизам Кула-Оџаци

ЈЛС:	Оџаци	Шифра ЈЛС:	80306
Насеље:	<b>Богојево</b>	Шифра насеља:	802964

**Назив плана:** *План детаљне регулације луке у Богојеву*

Година доношења: 2021  
Службено гласило: Сл. лист општине Оџаци бр. 4/21

Површина обухваћена планом (ha): 54,87  
Површина грађевинског подручја насеља\* (ha):

Обрађивач: ЈП "Завод за урбанизам Војводине" Нови Сад

ЈЛС:	Оџаци	Шифра ЈЛС:	80306
Насеље:	<b>Дероње</b>	Шифра насеља:	802972

**Назив плана:** *План генералне регулације насеља Дероње*

Година доношења: 2007, 2015  
Службено гласило: Сл.лист општине Оџаци бр. 08/07, 13/15

Површина обухваћена планом (ha): 287,15  
Површина грађевинског подручја насеља\* (ha): 215,38

Обрађивач: ЈП Завод за урбанизам Кула-Оџаци, ЈП "Завод за изградњу" Кула

\* грађевински реон-по Закону о планирању и изградњи (Службени гласник РС бр. 47/03 и 34/06) , грађевинско подручје насељеног места-по Закону о планирању и изградњи (Службени гласник РС бр. 72/09, 81/09-исправка, 64/10-УС, 24/11, 121/12, 42/13-УС, 50/13-УС, 98/13-УС, 132/14, 145/14 , 83/18, 31/19 , 37/19 - др. Закон, 9/20, 52/21 и 62/23 )  
... податак није достављен

ЈЛС:	Оџаци	Шифра ЈЛС:	80306
Насеље:	<b>Каравуково</b>	Шифра насеља:	802999

**Назив плана:** *План генералне регулације насеља Каравуково*

Година доношења: 2008  
Службено гласило: Сл.лист општине Оџаци бр. 13/08

Површина обухваћена планом (ha): 608,7  
Површина грађевинског подручја насеља\* (ha): 498,85

Обрађивач: ЈП Завод за урбанизам Кула-Оџаци

ЈЛС:	Оџаци	Шифра ЈЛС:	80306
Насеље:	<b>Лалић</b>	Шифра насеља:	803006

**Назив плана:** *Шематски приказ за насељено место Лалић у ППО Оџаци*

Година доношења: 2011, 2021  
Службено гласило: Сл.лист општине Оџаци бр. 12/11, 24/21

Површина обухваћена планом (ha): 41115,89  
Површина грађевинског подручја насеља\* (ha): 173,66

Обрађивач: ЈП Завод за урбанизам Кула-Оџаци, "Андзор Енџиниџинг" д.о.о. Нови Сад

ЈЛС:	Оџаци	Шифра ЈЛС:	80306
Насеље:	<b>Оџаци</b>	Шифра насеља:	803014

**Назив плана:** *План генералне регулације насеља Оџаци*

Година доношења: 2011  
Службено гласило: Сл.лист општине Оџаци бр. 4/11

Површина обухваћена планом (ha): 901,94  
Површина грађевинског подручја насеља\* (ha): 743,05

Обрађивач: ЈП Завод за урбанизам Кула-Оџаци

\* грађевински реон-по Закону о планирању и изградњи (Службени гласник РС бр. 47/03 и 34/06) , грађевинско подручје насељеног места-по Закону о планирању и изградњи (Службени гласник РС бр. 72/09, 81/09-исправка, 64/10-УС, 24/11, 121/12, 42/13-УС, 50/13-УС, 98/13-УС, 132/14, 145/14 , 83/18, 31/19 , 37/19 - др. Закон, 9/20, 52/21 и 62/23 )  
... податак није достављен

ЈЛС:	Оџаци	Шифра ЈЛС:	80306
Насеље:	<b>Ратково</b>	Шифра насеља:	803022

**Назив плана:** *План генералне регулације насеља Ратково*

Година доношења: 2010, 2014, 2024

Службено гласило: Сл.лист општине Оџаци бр. 8/10, 5/14, 14/24

Површина обухваћена планом (ha): 414

Површина грађевинског подручја насеља\* (ha): 414

Обрађивач: ЈП Завод за урбанизам Кула-Оџаци, "Andzor Engineering" д.о.о Нови Сад

ЈЛС:	Оџаци	Шифра ЈЛС:	80306
Насеље:	<b>Ратково</b>	Шифра насеља:	803022

**Назив плана:** *План детаљне регулације дела блока бр. 60, 61 и 68 у Раткову*

Година доношења: 2023

Службено гласило: Сл. лист општине Оџаци бр. 14/23

Површина обухваћена планом (ha): 16,69

Површина грађевинског подручја насеља\* (ha): 16,69

Обрађивач: ЈП "Завод за урбанизам Војводине" Нови Сад

ЈЛС:	Оџаци	Шифра ЈЛС:	80306
Насеље:	<b>Српски Милетић</b>	Шифра насеља:	803049

**Назив плана:** *План генералне регулације насеља Српски Милетић*

Година доношења: 2012

Службено гласило: Сл.лист општине Оџаци бр. 2/12, 5/12

Површина обухваћена планом (ha): 328,58

Површина грађевинског подручја насеља\* (ha): 244,37

Обрађивач: ЈП Завод за урбанизам Кула-Оџаци

\* грађевински реон-по Закону о планирању и изградњи (Службени гласник РС бр. 47/03 и 34/06) , грађевинско подручје насељеног места-по Закону о планирању и изградњи (Службени гласник РС бр. 72/09, 81/09-исправка, 64/10-УС, 24/11, 121/12, 42/13-УС, 50/13-УС, 98/13-УС, 132/14, 145/14 , 83/18, 31/19 , 37/19 - др. Закон, 9/20, 52/21 и 62/23 )  
... податак није достављен

---

**Јединица локалне самоуправе: Панчево-град**

---

ЈЛС:	Панчево-град	Шифра ЈЛС:	80314
Насеље:	Број насеља 10	Шифра насеља:	

---

**Назив плана:** *Просторни план града Панчева*

Година доношења: 2012  
Службено гласило: Сл.лист града Панчева бр. 22/12, 25/12 - исправка  
Површина обухваћена планом (ha): 75765  
Површина грађевинског подручја насеља\* (ha): 11283,66  
Обрађивач: ЈП Дирекција за изградњу и уређење Панчева

---

ЈЛС:	Панчево-град	Шифра ЈЛС:	80314
Насеље:	Банатски Брестовац	Шифра насеља:	803057

---

**Назив плана:** *План генералне регулације насељеног места Банатски Брестовац*

Година доношења: 2016  
Службено гласило: Сл.лист града Панчева бр. 27/16  
Површина обухваћена планом (ha): 219,78  
Површина грађевинског подручја насеља\* (ha): 219,78  
Обрађивач: ЈП Дирекција за изградњу и уређење Панчева

---

ЈЛС:	Панчево-град	Шифра ЈЛС:	80314
Насеље:	Банатско Ново Село	Шифра насеља:	803065

---

**Назив плана:** *План генералне регулације насељеног места Банатско Ново Село*

Година доношења: 2014  
Службено гласило: Сл.лист града Панчева бр.17/14  
Површина обухваћена планом (ha): 845,27  
Површина грађевинског подручја насеља\* (ha): 845,27  
Обрађивач: ЈП Дирекција за изградњу и уређење Панчева

---

\* грађевински реон-по Закону о планирању и изградњи (Службени гласник РС бр. 47/03 и 34/06) , грађевинско подручје насељеног места-по Закону о планирању и изградњи (Службени гласник РС бр. 72/09, 81/09-исправка, 64/10-УС, 24/11, 121/12, 42/13-УС, 50/13-УС, 98/13-УС, 132/14, 145/14 , 83/18, 31/19 , 37/19 - др. Закон, 9/20, 52/21 и 62/23 )  
... податак није достављен



---

ЈЛС:	Панчево-град	Шифра ЈЛС:	80314
Насеље:	<b>Банатско Ново Село</b>	Шифра насеља:	803065

---

**Назив плана:** *План детаљне регулације за изградњу ветроелектране "БНС" на подручју катастарске општине Банатско Ново Село на територији града Панчева*

Година доношења: 2022  
Службено гласило: Сл. лист града Панчева бр. 35/22

Површина обухваћена планом (ha): 1587  
Површина грађевинског подручја насеља\* (ha):

Обрађивач: ЈП Урбанизам Панчево

---

ЈЛС:	Панчево-град	Шифра ЈЛС:	80314
Насеље:	<b>Банатско Ново Село</b>	Шифра насеља:	803065

---

**Назив плана:** *План детаљне регулације за изградњу ветроелектране "Ветропарк 1" на подручју ко Банатско Ново Село, Качарево и Панчево*

Година доношења: 2023  
Службено гласило: Сл. лист града Панчева бр.18/23

Површина обухваћена планом (ha): 1764  
Површина грађевинског подручја насеља\* (ha):

Обрађивач: ЈП "Урбанизам" Панчево

---

ЈЛС:	Панчево-град	Шифра ЈЛС:	80314
Насеље:	<b>Глогоњ</b>	Шифра насеља:	803073

---

**Назив плана:** *План генералне регулације насељеног места Глогоњ*

Година доношења: 2016, 2022  
Службено гласило: Сл.лист града Панчева бр. 15/16, 4/22

Површина обухваћена планом (ha): 295,08  
Површина грађевинског подручја насеља\* (ha): 295,08

Обрађивач: ЈП Дирекција за изградњу и уређење Панчева

\* грађевински реон-по Закону о планирању и изградњи (Службени гласник РС бр. 47/03 и 34/06) , грађевинско подручје насељеног места-по Закону о планирању и изградњи (Службени гласник РС бр. 72/09, 81/09-исправка, 64/10-УС, 24/11, 121/12, 42/13-УС, 50/13-УС, 98/13-УС, 132/14, 145/14 , 83/18, 31/19 , 37/19 - др. Закон, 9/20, 52/21 и 62/23 )  
... податак није достављен

ЈЛС:	Панчево-град	Шифра ЈЛС:	80314
Насеље:	<b>Долово</b>	Шифра насеља:	803081

**Назив плана:** *План генералне регулације насељеног места Долово*

Година доношења: 2015  
Службено гласило: Сл. лист града Панчева бр. 8/15

Површина обухваћена планом (ha): 836,15  
Површина грађевинског подручја насеља\* (ha): 836,15

Обрађивач: ЈП Дирекција за изградњу и уређење Панчева

ЈЛС:	Панчево-град	Шифра ЈЛС:	80314
Насеље:	<b>Долово</b>	Шифра насеља:	803081

**Назив плана:** *План детаљне регулације за 400 kV далековод од далековода 400 kV број 453 "Дрмно"-Панчево 2 до увођења у планирану трафо станицу 400 kV ветрогенераторског поља "Чибук"*

Година доношења: 2012  
Службено гласило: Сл. лист града Панчева бр. 36/12

Површина обухваћена планом (ha): 217,26  
Површина грађевинског подручја насеља\* (ha):

Обрађивач: ADIAL doo, Нови Сад и AQUA F doo, Нови Сад

ЈЛС:	Панчево-град	Шифра ЈЛС:	80314
Насеље:	<b>Долово</b>	Шифра насеља:	803081

**Назив плана:** *План детаљне регулације инфраструктурног комплекса за обновљиве изворе енергије на подручју "Бела Анта" у Долову*

Година доношења: 2017, 2023  
Службено гласило: Сл. лист града Панчева, бр. 4/17, 31/22

Површина обухваћена планом (ha): 3210,29  
Површина грађевинског подручја насеља\* (ha):

Обрађивач: ЈП "Урбанизам" Панчево

\* грађевински реон-по Закону о планирању и изградњи (Службени гласник РС бр. 47/03 и 34/06) , грађевинско подручје насељеног места-по Закону о планирању и изградњи (Службени гласник РС бр. 72/09, 81/09-исправка, 64/10-УС, 24/11, 121/12, 42/13-УС, 50/13-УС, 98/13-УС, 132/14, 145/14 , 83/18, 31/19 , 37/19 - др. Закон, 9/20, 52/21 и 62/23 )  
... податак није достављен

ЈЛС:	Панчево-град	Шифра ЈЛС:	80314
Насеље:	<b>Иваново</b>	Шифра насеља:	803090

**Назив плана:** *План генералне регулације насељеног места Иваново*

Година доношења: 2015  
Службено гласило: Сл.лист града Панчева бр. 35/15

Површина обухваћена планом (ha): 131,73  
Површина грађевинског подручја насеља\* (ha): 131,73

Обрађивач: ЈП Дирекција за изградњу и уређење Панчева

ЈЛС:	Панчево-град	Шифра ЈЛС:	80314
Насеље:	<b>Јабука</b>	Шифра насеља:	803103

**Назив плана:** *План генералне регулације за насељено место Јабука*

Година доношења: 2011, 2023  
Службено гласило: Сл.лист града Панчева бр.11/11, 33/23

Површина обухваћена планом (ha): 633  
Површина грађевинског подручја насеља\* (ha): 633

Обрађивач: ЈП Дирекција за изградњу и уређење Панчева, ЈП "Урбанизам" Панчево

ЈЛС:	Панчево-град	Шифра ЈЛС:	80314
Насеље:	<b>Качарево</b>	Шифра насеља:	803111

**Назив плана:** *План генералне регулације насељеног места Качарево*

Година доношења: 2011, 2016, 2020  
Службено гласило: Сл.лист града Панчева бр. 9/11, 15/16, 55/20

Површина обухваћена планом (ha): 530,38  
Површина грађевинског подручја насеља\* (ha): 209,08

Обрађивач: ЈП Урбанизам Панчево

\* грађевински реон-по Закону о планирању и изградњи (Службени гласник РС бр. 47/03 и 34/06) , грађевинско подручје насељеног места-по Закону о планирању и изградњи (Службени гласник РС бр. 72/09, 81/09-исправка, 64/10-УС, 24/11, 121/12, 42/13-УС, 50/13-УС, 98/13-УС, 132/14, 145/14 , 83/18, 31/19 , 37/19 - др. Закон, 9/20, 52/21 и 62/23 )  
... податак није достављен

ЈЛС:	Панчево-град	Шифра ЈЛС:	80314
Насеље:	Качарево	Шифра насеља:	803111

**Назив плана:** *План детаљне регулације за изградњу ветроелектране "WV NBT WIND 1" на подручју ко Банатско Ново Село и Качарево на територији града Панчева*

Година доношења: 2023  
Службено гласило: Сл. лист града Панчева бр.19/23

Површина обухваћена планом (ха): 1255  
Површина грађевинског подручја насеља\* (ха):

Обрађивач: ЈП "Урбанизам" Панчево

ЈЛС:	Панчево-град	Шифра ЈЛС:	80314
Насеље:	Омољица	Шифра насеља:	803120

**Назив плана:** *План генералне регулације насељеног места Омољица*

Година доношења: 2014, 2024  
Службено гласило: Сл.лист града Панчева бр. 33/14, 36/24

Површина обухваћена планом (ха): 552,6  
Површина грађевинског подручја насеља\* (ха): 473,32

Обрађивач: ЈП Дирекција за изградњу и уређење Панчева, ЈП "Урбанизам" Панчево

ЈЛС:	Панчево-град	Шифра ЈЛС:	80314
Насеље:	Панчево	Шифра насеља:	803138

**Назив плана:** *Генерални урбанистички план Панчева*

Година доношења: 2012, 2020  
Службено гласило: Сл.лист града Панчева бр. 23/12, 10/20

Површина обухваћена планом (ха): 6365,99  
Површина грађевинског подручја насеља\* (ха): 6174,3

Обрађивач: ЈП Дирекција за изградњу и уређење Панчева, ЈП Урбанизам Панчево

\* грађевински реон-по Закону о планирању и изградњи (Службени гласник РС бр. 47/03 и 34/06) , грађевинско подручје насељеног места-по Закону о планирању и изградњи (Службени гласник РС бр. 72/09, 81/09-исправка, 64/10-УС, 24/11, 121/12, 42/13-УС, 50/13-УС, 98/13-УС, 132/14, 145/14 , 83/18, 31/19 , 37/19 - др. Закон, 9/20, 52/21 и 62/23 )  
... податак није достављен

ЈЛС:	Панчево-град	Шифра ЈЛС:	80314
Насеље:	<b>Панчево</b>	Шифра насеља:	803138

**Назив плана:** *План генералне регулације Комплекси посебне намене (Целина 11) у Панчеву*

Година доношења: 2012, 2021, 2023

Службено гласило: Сл. лист града Панчева бр. 35/12, 10/14- исправка, 3/21, 7/23

Површина обухваћена планом (ha): 376,02

Површина грађевинског подручја насеља\* (ha): 376,02

Обрађивач: ЈП Дирекција за изградњу и уређење Панчева, ЈП "Урбанизам" Панчево

ЈЛС:	Панчево-град	Шифра ЈЛС:	80314
Насеље:	<b>Панчево</b>	Шифра насеља:	803138

**Назив плана:** *План генералне регулације Целина 1 - шири центар (круг обилазнице) у насељеном месту Панчево*

Година доношења: 2012, 2014, 2018, 2022

Службено гласило: Сл. лист града Панчева бр. 19/12, 27/12-исправка, 1/13-исправка, 24/13-исправка, 20/14, 19/18, 25/18-исправка, 8/22

Површина обухваћена планом (ha): 689,39

Површина грађевинског подручја насеља\* (ha): 689,39

Обрађивач: ЈП Дирекција за изградњу и уређење Панчева, ЈП "Урбанизам" Панчево

ЈЛС:	Панчево-град	Шифра ЈЛС:	80314
Насеље:	<b>Панчево</b>	Шифра насеља:	803138

**Назив плана:** *План генералне регулације Целина 2 - Стрелиште са Хиподромом и Војловица са Тополом у насељеном месту Панчево*

Година доношења: 2012, 2016, 2020, 2021

Службено гласило: Сл. лист града Панчева бр. 20/12, 34/12-исправка, 1/13-исправка, 3/13-исправка, 16/16, 7/20, 33/21

Површина обухваћена планом (ha): 598,77

Површина грађевинског подручја насеља\* (ha): 598,77

Обрађивач: ЈП Дирекција за изградњу и уређење Панчева, ЈП "Урбанизам" Панчево

\* грађевински реон-по Закону о планирању и изградњи (Службени гласник РС бр. 47/03 и 34/06) , грађевинско подручје насељеног места-по Закону о планирању и изградњи (Службени гласник РС бр. 72/09, 81/09-исправка, 64/10-УС, 24/11, 121/12, 42/13-УС, 50/13-УС, 98/13-УС, 132/14, 145/14 , 83/18, 31/19 , 37/19 - др. Закон, 9/20, 52/21 и 62/23 )  
... податак није достављен

ЈЛС:	Панчево-град	Шифра ЈЛС:	80314
Насеље:	<b>Панчево</b>	Шифра насеља:	803138

**Назив плана:** *План генералне регулације Проширена Миса са гробљем (Целина 3) у Панчеву*

Година доношења: 2014, 2021

Службено гласило: Сл. лист града Панчева бр. 25/14, 7/15-исправка, 36/15-исправка, 29/21

Површина обухваћена планом (ha): 580

Површина грађевинског подручја насеља\* (ha): 580

Обрађивач: ЈП Дирекција за изградњу и уређење Панчева, ЈП "Урбанизам" Панчево

ЈЛС:	Панчево-град	Шифра ЈЛС:	80314
Насеље:	<b>Панчево</b>	Шифра насеља:	803138

**Назив плана:** *План генералне регулације Целина 4а - Караула са јабучким путем и Целина 4б - Скробара у насељеном месту Панчево*

Година доношења: 2014, 2023

Службено гласило: Сл. лист града Панчева бр. 6/14, 8/14-текст Плана, 21/23

Површина обухваћена планом (ha): 434,99

Површина грађевинског подручја насеља\* (ha): 434,99

Обрађивач: ЈП Дирекција за изградњу и уређење Панчева, ЈП "Урбанизам" Панчево

ЈЛС:	Панчево-град	Шифра ЈЛС:	80314
Насеље:	<b>Панчево</b>	Шифра насеља:	803138

**Назив плана:** *План генералне регулације Целина 5 - Кудељарац и новосељански пут иза Надела*

Година доношења: 2012, 2015

Службено гласило: Сл. лист града Панчева бр. 39/12, 5/15

Површина обухваћена планом (ha): 718,94

Површина грађевинског подручја насеља\* (ha): 718,94

Обрађивач: ЈП Дирекција за изградњу и уређење Панчева

\* грађевински реон-по Закону о планирању и изградњи (Службени гласник РС бр. 47/03 и 34/06) , грађевинско подручје насељеног места-по Закону о планирању и изградњи (Службени гласник РС бр. 72/09, 81/09-исправка, 64/10-УС, 24/11, 121/12, 42/13-УС, 50/13-УС, 98/13-УС, 132/14, 145/14 , 83/18, 31/19 , 37/19 - др. Закон, 9/20, 52/21 и 62/23 )  
... податак није достављен

ЈЛС:	Панчево-град	Шифра ЈЛС:	80314
Насеље:	Панчево	Шифра насеља:	803138

**Назив плана:** *План генералне регулације Целина 6- подцелина 6а: Баваништански пут, подцелина 6б: Стари Тамиш, подцелина 6ц: Нова депонија у насељеном месту Панчево*

Година доношења: 2013  
Службено гласило: Сл. лист града Панчева бр. 19/13

Површина обухваћена планом (ха): 549,99  
Површина грађевинског подручја насеља\* (ха): 549,99

Обрађивач: ЈП Дирекција за изградњу и уређење Панчева

ЈЛС:	Панчево-град	Шифра ЈЛС:	80314
Насеље:	Панчево	Шифра насеља:	803138

**Назив плана:** *План генералне регулације Целина 7 - Лука Дунав, "Green field 2", Стара Утва и Стаклара у насељеном месту Панчево*

Година доношења: 2014, 2024  
Службено гласило: Сл. лист града Панчева бр. 32/14, 15/24

Површина обухваћена планом (ха): 331,25  
Површина грађевинског подручја насеља\* (ха): 331,25

Обрађивач: ЈП Дирекција за изградњу и уређење Панчева, ЈП "Урбанизам" Панчево

ЈЛС:	Панчево-град	Шифра ЈЛС:	80314
Насеље:	Панчево	Шифра насеља:	803138

**Назив плана:** *План генералне регулације Целина 9 - "Green field" 1 и 3 у насељеном месту Панчево*

Година доношења: 2012  
Службено гласило: Сл. лист града Панчева бр. 21/12

Површина обухваћена планом (ха): 539,8  
Површина грађевинског подручја насеља\* (ха): 539,8

Обрађивач: ЈП Дирекција за изградњу и уређење Панчева

\* грађевински реон-по Закону о планирању и изградњи (Службени гласник РС бр. 47/03 и 34/06) , грађевинско подручје насељеног места-по Закону о планирању и изградњи (Службени гласник РС бр. 72/09, 81/09-исправка, 64/10-УС, 24/11, 121/12, 42/13-УС, 50/13-УС, 98/13-УС, 132/14, 145/14 , 83/18, 31/19 , 37/19 - др. Закон, 9/20, 52/21 и 62/23 )  
... податак није достављен

ЈЛС:	Панчево-град	Шифра ЈЛС:	80314
Насеље:	<b>Панчево</b>	Шифра насеља:	803138

**Назив плана:** *План генералне регулације Целина 10 - Потамишје и градска шума у насељеном месту Панчево*

Година доношења: 2012  
Службено гласило: Сл. лист града Панчева бр. 40/12

Површина обухваћена планом (ha): 677,31  
Површина грађевинског подручја насеља\* (ha): 677,31

Обрађивач: ЈП Дирекција за изградњу и уређење Панчева

ЈЛС:	Панчево-град	Шифра ЈЛС:	80314
Насеље:	<b>Панчево</b>	Шифра насеља:	803138

**Назив плана:** *План генералне регулације комплекса ХИП "Петрохемија", ХИП "Азотара" и НИС "Рафинерија нафте Панчево" у насељеном месту Панчево*

Година доношења: 2008, 2009, 2012, 2015, 2016, 2019  
Службено гласило: Сл. лист општине Панчево бр. 12/08, Сл. лист града Панчева бр. 18/09, 17/12, 20/15, 28/16, 18/19

Површина обухваћена планом (ha): 708,67  
Површина грађевинског подручја насеља\* (ha): 708,67

Обрађивач: ЈП Дирекција за изградњу и уређење Панчева, ЈП "Урбанизам" Панчево

ЈЛС:	Панчево-град	Шифра ЈЛС:	80314
Насеље:	<b>Панчево</b>	Шифра насеља:	803138

**Назив плана:** *План генералне регулације Целина 8 - Петрохемија, Азотара и Рафинерија у насељеном месту Панчево*

Година доношења: 2022  
Службено гласило: Сл.лист града Панчева бр. 21/22

Површина обухваћена планом (ha): 610  
Површина грађевинског подручја насеља\* (ha): 610

Обрађивач: ЈП Урбанизам Панчево

\* грађевински реон-по Закону о планирању и изградњи (Службени гласник РС бр. 47/03 и 34/06) , грађевинско подручје насељеног места-по Закону о планирању и изградњи (Службени гласник РС бр. 72/09, 81/09-исправка, 64/10-УС, 24/11, 121/12, 42/13-УС, 50/13-УС, 98/13-УС, 132/14, 145/14 , 83/18, 31/19 , 37/19 - др. Закон, 9/20, 52/21 и 62/23 )  
... податак није достављен



ЈЛС:	Панчево-град	Шифра ЈЛС:	80314
Насеље:	<b>Панчево</b>	Шифра насеља:	803138

**Назив плана:** *План детаљне регулације за подручје Северне индустријско-пословно-производне зоне 2 у Панчеву*

Година доношења: 2019, 2020, 2023  
Службено гласило: Сл. лист града Панчева бр. 28/19, 71/20, 22/23

Површина обухваћена планом (ха): 28,62  
Површина грађевинског подручја насеља\* (ха): 28,62

Обрађивач: ЈП "Урбанизам" Панчево

ЈЛС:	Панчево-град	Шифра ЈЛС:	80314
Насеље:	<b>Панчево</b>	Шифра насеља:	803138

**Назив плана:** *План детаљне регулације Хиподром у Панчеву*

Година доношења: 2010, 2023  
Службено гласило: Сл. лист града Панчева, бр. 17/10, 43/23

Површина обухваћена планом (ха): 47,8  
Површина грађевинског подручја насеља\* (ха): 47,8

Обрађивач: ЈП "Урбанизам" Панчево

ЈЛС:	Панчево-град	Шифра ЈЛС:	80314
Насеље:	<b>Панчево</b>	Шифра насеља:	803138

**Назив плана:** *План детаљне регулације дела блока 113 (Котеж 1) у насељеном месту Панчево*

Година доношења: 2019, 2023  
Службено гласило: Сл. лист града Панчева, бр. 20/19, 45/23

Површина обухваћена планом (ха): 2,6  
Површина грађевинског подручја насеља\* (ха): 2,6

Обрађивач: ЈП "Урбанизам" Панчево

\* грађевински реон-по Закону о планирању и изградњи (Службени гласник РС бр. 47/03 и 34/06) , грађевинско подручје насељеног места-по Закону о планирању и изградњи (Службени гласник РС бр. 72/09, 81/09-исправка, 64/10-УС, 24/11, 121/12, 42/13-УС, 50/13-УС, 98/13-УС, 132/14, 145/14 , 83/18, 31/19 , 37/19 - др. Закон, 9/20, 52/21 и 62/23 )  
... податак није достављен

ЈЛС:	Панчево-град	Шифра ЈЛС:	80314
Насеље:	<b>Панчево</b>	Шифра насеља:	803138

**Назив плана:** *План детаљне регулације за подручје северне индустријско-пословно-производне зоне у Панчеву*

Година доношења: 2017, 2024  
Службено гласило: Сл. лист града Панчева бр. 30/17, 14/24

Површина обухваћена планом (ха): 88,71  
Површина грађевинског подручја насеља\* (ха): 88,71

Обрађивач: ЈП "Урбанизам" Панчево

ЈЛС:	Панчево-град	Шифра ЈЛС:	80314
Насеље:	<b>Панчево</b>	Шифра насеља:	803138

**Назив плана:** *План детаљне регулације за подручје Северне индустријско-пословно-производне зоне 3 у Панчеву*

Година доношења: 2021  
Службено гласило: Сл. лист града Панчева бр. 32/21

Површина обухваћена планом (ха): 64,29  
Површина грађевинског подручја насеља\* (ха): 64,29

Обрађивач: ЈП "Урбанизам" Панчево

ЈЛС:	Панчево-град	Шифра ЈЛС:	80314
Насеље:	<b>Старчево</b>	Шифра насеља:	803146

**Назив плана:** *План генералне регулације насељеног места Старчево*

Година доношења: 2011  
Службено гласило: Сл. лист града Панчева бр. 10/11

Површина обухваћена планом (ха): 548  
Површина грађевинског подручја насеља\* (ха): 548

Обрађивач: ЈП Дирекција за изградњу и уређење Панчева

\* грађевински реон-по Закону о планирању и изградњи (Службени гласник РС бр. 47/03 и 34/06) , грађевинско подручје насељеног места-по Закону о планирању и изградњи (Службени гласник РС бр. 72/09, 81/09-исправка, 64/10-УС, 24/11, 121/12, 42/13-УС, 50/13-УС, 98/13-УС, 132/14, 145/14 , 83/18, 31/19 , 37/19 - др. Закон, 9/20, 52/21 и 62/23 )  
... податак није достављен

ЈЛС:	Панчево-град	Шифра ЈЛС:	80314
Насеље:	Старчево	Шифра насеља:	803146

**Назив плана:** *План детаљне регулације за изградњу инфраструктурног комплекса "Ветроелектрана" на подручју КО Старчево и Панчево на територији града Панчева*

Година доношења: 2023

Службено гласило: Сл. лист града Панчева бр. 20/23

Површина обухваћена планом (ha): 1369

Површина грађевинског подручја насеља\* (ha):

Обрађивач: ЈП "Урбанизам" Панчево

ЈЛС:	Панчево-град	Шифра ЈЛС:	80314
Насеље:	Старчево	Шифра насеља:	803146

**Назив плана:** *План детаљне регулације за изградњу инфраструктурних објеката- енергетских и оптичких водова у КО Старчево, КО Војловица и КО Панчево за повезивање комплекса "Ветроелектрана" са објектима дистрибутивног и преносног система*

Година доношења: 2023

Службено гласило: Сл. лист града Панчева, бр. 32/23

Површина обухваћена планом (ha): 711,86

Површина грађевинског подручја насеља\* (ha): 61,63

Обрађивач: ЈП "Урбанизам" Панчево

\* грађевински реон-по Закону о планирању и изградњи (Службени гласник РС бр. 47/03 и 34/06) , грађевинско подручје насељеног места-по Закону о планирању и изградњи (Службени гласник РС бр. 72/09, 81/09-исправка, 64/10-УС, 24/11, 121/12, 42/13-УС, 50/13-УС, 98/13-УС, 132/14, 145/14 , 83/18, 31/19 , 37/19 - др. Закон, 9/20, 52/21 и 62/23 )  
... податак није достављен

---

**Јединица локалне самоуправе: Пећинци**

---

ЈЛС:	Пећинци	Шифра ЈЛС:	80322
Насеље:	Број насеља 15	Шифра насеља:	

---

**Назив плана:** *Просторни план општине Пећинци до 2025. године*

Година доношења: 2013  
Службено гласило: Сл. лист општина Срема бр. 37/13  
Површина обухваћена планом (ха): 48865,4  
Површина грађевинског подручја насеља\* (ха): ...  
Обрађивач: АУРА д.о.о.

---

ЈЛС:	Пећинци	Шифра ЈЛС:	80322
Насеље:	Ашања	Шифра насеља:	803154

---

**Назив плана:** *План детаљне регулације за парцеле 1/5, 1/6, 6 и део парцеле1095/13 к.о. Ашања*

Година доношења: 2024  
Службено гласило: Сл. лист општина Срема бр. 23/24  
Површина обухваћена планом (ха): 0,53  
Површина грађевинског подручја насеља\* (ха): 0,53  
Обрађивач: „DOMUS CONSTRUCTION“ доо, Инђија

---

ЈЛС:	Пећинци	Шифра ЈЛС:	80322
Насеље:	Брестач	Шифра насеља:	803162

---

**Назив плана:** *План детаљне регулације фотонапонске соларне електране "МС Брестач" у КО Брестач, КО Суботиште и КО Пећинци општине Пећинци*

Година доношења: 2024  
Службено гласило: Сл. лист општина Срема бр. 23/24  
Површина обухваћена планом (ха): 24,49  
Површина грађевинског подручја насеља\* (ха):  
Обрађивач: "IS" DOO, Ада

---

\* грађевински реон-по Закону о планирању и изградњи (Службени гласник РС бр. 47/03 и 34/06) , грађевинско подручје насељеног места-по Закону о планирању и изградњи (Службени гласник РС бр. 72/09, 81/09-исправка, 64/10-УС, 24/11, 121/12, 42/13-УС, 50/13-УС, 98/13-УС, 132/14, 145/14 , 83/18, 31/19 , 37/19 - др. Закон, 9/20, 52/21 и 62/23 )  
... податак није достављен

ЈЛС:	Пећинци	Шифра ЈЛС:	80322
Насеље:	<b>Деч</b>	Шифра насеља:	803189

**Назив плана:** *План генералне регулације насеља Деч*

Година доношења: 2012, 2014, 2023  
Службено гласило: Сл.лист општина Срема бр. 29/12 8/14, 33/23

Површина обухваћена планом (ha): 1140,34

Површина грађевинског подручја насеља\* (ha):

Обрађивач: ЈУП План Рума-Пећинци, Domus construction-Инђија

ЈЛС:	Пећинци	Шифра ЈЛС:	80322
Насеље:	<b>Доњи Товарник</b>	Шифра насеља:	803197

**Назив плана:** *План генералне регулације насеља Доњи Товарник*

Година доношења: 2023  
Службено гласило: Сл. лист општина Срема бр. 10/23

Површина обухваћена планом (ha): 234,6

Површина грађевинског подручја насеља\* (ha): 226,23

Обрађивач: "ИНФОПЛАН" Д.О.О. Аранђеловац

ЈЛС:	Пећинци	Шифра ЈЛС:	80322
Насеље:	<b>Доњи Товарник</b>	Шифра насеља:	803197

**Назив плана:** *План детаљне регулације зоне центра насеља Доњи Товарник*

Година доношења: 2019, 2021  
Службено гласило: Сл. лист општина Срема бр. 14/19, 35/21

Површина обухваћена планом (ha): 9,98

Површина грађевинског подручја насеља\* (ha): 9,98

Обрађивач: ЈП "Завод за урбанизам Војводине" Нови Сад

\* грађевински реон-по Закону о планирању и изградњи (Службени гласник РС бр. 47/03 и 34/06) , грађевинско подручје насељеног места-по Закону о планирању и изградњи (Службени гласник РС бр. 72/09, 81/09-исправка, 64/10-УС, 24/11, 121/12, 42/13-УС, 50/13-УС, 98/13-УС, 132/14, 145/14 , 83/18, 31/19 , 37/19 - др. Закон, 9/20, 52/21 и 62/23 )  
... податак није достављен

ЈЛС:	Пећинци	Шифра ЈЛС:	80322
Насеље:	Купиново	Шифра насеља:	803227

**Назив плана:** *План генералне регулације насеља Купиново*

Година доношења: 2020  
Службено гласило: Сл. лист општина Срема 40/20

Површина обухваћена планом (ha): 406,45  
Површина грађевинског подручја насеља\* (ha): ...

Обрађивач: Археолошки факултет Београд

ЈЛС:	Пећинци	Шифра ЈЛС:	80322
Насеље:	Обреж	Шифра насеља:	803235

**Назив плана:** *План детаљне регулације комплекса уређаја за пречишћавање отпадних вода на парцели број 1122/2 КО Обреж општина Пећинци*

Година доношења: 2024  
Службено гласило: Сл. лист општина Срема бр. 14/24

Површина обухваћена планом (ha): 1,79  
Површина грађевинског подручја насеља\* (ha):

Обрађивач: ЈП за послове урбанизма "Урбанизам", Сремска Митровица

ЈЛС:	Пећинци	Шифра ЈЛС:	80322
Насеље:	Огар	Шифра насеља:	803243

**Назив плана:** *План генералне регулације насеља Огар*

Година доношења: 2010  
Службено гласило: Сл. лист општина Срема 22/10

Површина обухваћена планом (ha): 238  
Површина грађевинског подручја насеља\* (ha): ...

Обрађивач: ЈУП План Рума-Пећинци

\* грађевински реон-по Закону о планирању и изградњи (Службени гласник РС бр. 47/03 и 34/06) , грађевинско подручје насељеног места-по Закону о планирању и изградњи (Службени гласник РС бр. 72/09, 81/09-исправка, 64/10-УС, 24/11, 121/12, 42/13-УС, 50/13-УС, 98/13-УС, 132/14, 145/14 , 83/18, 31/19 , 37/19 - др. Закон, 9/20, 52/21 и 62/23 )  
... податак није достављен

ЈЛС:	Пећинци	Шифра ЈЛС:	80322
Насеље:	Пећинци	Шифра насеља:	803251

**Назив плана:** *План генералне регулације насеља Пећинци*

Година доношења: 2014, 2024  
Службено гласило: Сл. лист општина Срема 2/14, 7/24

Површина обухваћена планом (ха): 571,44

Површина грађевинског подручја насеља\* (ха):

Обрађивач: ЈУП План Рума-Пећинци, "ИНФОПЛАН" Д.О.О Аранђеловац

ЈЛС:	Пећинци	Шифра ЈЛС:	80322
Насеље:	Сибач	Шифра насеља:	803286

**Назив плана:** *План детаљне регулације радне зоне у насељу Сибач - измене и допуне ПДР радних зона 1.6, 10.1 и 10.2 у општини Пећинци*

Година доношења: 2018  
Службено гласило: Сл. лист општина Срема бр. 18/18

Површина обухваћена планом (ха): 208,77

Површина грађевинског подручја насеља\* (ха):

Обрађивач: ЈП за послове урбанизма "Урбанизам", Сремска Митровица

ЈЛС:	Пећинци	Шифра ЈЛС:	80322
Насеље:	Суботиште	Шифра насеља:	803308

**Назив плана:** *План генералне регулације насеља Суботиште и привредно-радних зона у К.О. Суботиште*

Година доношења: 2020  
Службено гласило: Сл.лист општина Срема 4/20

Површина обухваћена планом (ха): 382

Површина грађевинског подручја насеља\* (ха): 382

Обрађивач: УРБОПОЛИС Београд

\* грађевински реон-по Закону о планирању и изградњи (Службени гласник РС бр. 47/03 и 34/06) , грађевинско подручје насељеног места-по Закону о планирању и изградњи (Службени гласник РС бр. 72/09, 81/09-исправка, 64/10-УС, 24/11, 121/12, 42/13-УС, 50/13-УС, 98/13-УС, 132/14, 145/14 , 83/18, 31/19 , 37/19 - др. Закон, 9/20, 52/21 и 62/23 )  
... податак није достављен

ЈЛС:	Пећинци	Шифра ЈЛС:	80322
Насеље:	Суботиште	Шифра насеља:	803308

**Назив плана:** *План детаљне регулације соларних електрана „NETGas“, „Argali Energy“ и „Arhar Teh Solar“ у КО Суботиште и КО Пећинци*

Година доношења: 2023  
Службено гласило: Сл. лист општина Срема бр. 43/23

Површина обухваћена планом (ха): 55,34

Површина грађевинског подручја насеља\* (ха):

Обрађивач: "IS" DOO, Ада

ЈЛС:	Пећинци	Шифра ЈЛС:	80322
Насеље:	Суботиште	Шифра насеља:	803308

**Назив плана:** *План детаљне регулације "Биоенергана" у КО Суботиште*

Година доношења: 2017  
Службено гласило: Сл. лист општина Срема бр. 24/17

Површина обухваћена планом (ха): 25,43

Површина грађевинског подручја насеља\* (ха):

Обрађивач: ЈУП "План" Рума

ЈЛС:	Пећинци	Шифра ЈЛС:	80322
Насеље:	Шимановци	Шифра насеља:	803316

**Назив плана:** *План генералне регулације насеља Шимановци*

Година доношења: 2023, 2024  
Службено гласило: Сл.лист општина Срема бр. 15/23, 35/24

Површина обухваћена планом (ха): 1608,52

Површина грађевинског подручја насеља\* (ха): 1608,52

Обрађивач: Архиплан доо за планирање, пројектовање и консалтинг, Аранђеловац;  
"Domus Construction" доо, Инђија

\* грађевински реон-по Закону о планирању и изградњи (Службени гласник РС бр. 47/03 и 34/06) , грађевинско подручје насељеног места-по Закону о планирању и изградњи (Службени гласник РС бр. 72/09, 81/09-исправка, 64/10-УС, 24/11, 121/12, 42/13-УС, 50/13-УС, 98/13-УС, 132/14, 145/14 , 83/18, 31/19 , 37/19 - др. Закон, 9/20, 52/21 и 62/23 )  
... податак није достављен



ЈЛС:	Пећинци	Шифра ЈЛС:	80322
Насеље:	Шимановци	Шифра насеља:	803316

**Назив плана:** *План детаљне регулације за део радне зоне број 1 у К.О. Шимановци*

Година доношења: 2018  
Службено гласило: Сл. лист општина Срема бр. 18/18

Површина обухваћена планом (ха): 2,63

Површина грађевинског подручја насеља\* (ха):

Обрађивач: „DOMUS CONSTRUCTION“ доо, Инђија

ЈЛС:	Пећинци	Шифра ЈЛС:	80322
Насеље:	Шимановци	Шифра насеља:	803316

**Назив плана:** *План детаљне регулације за к.п. 2327 К.О. Шимановци и делове к.п. 3366 и 3536 К.О. Шимановци*

Година доношења: 2024  
Службено гласило: Сл. лист општина Срема бр. 14/24

Површина обухваћена планом (ха): 2,95

Површина грађевинског подручја насеља\* (ха):

Обрађивач: Пројектни биро „CORAX INŽENJERING“, Нова Пазова

ЈЛС:	Пећинци	Шифра ЈЛС:	80322
Насеље:	Шимановци	Шифра насеља:	803316

**Назив плана:** *План детаљне регулације радне зоне 5.1. КО Шимановци*

Година доношења: 2010, 2019, 2020, 2022, 2024  
Службено гласило: Сл.лист општина Срема бр. 18/10, 39/19, 27/20, 2/22, 35/24

Површина обухваћена планом (ха): 518,4

Површина грађевинског подручја насеља\* (ха):

Обрађивач: Архитектонски факултет, Београд; "Инфоплан" доо, Аранђеловац

\* грађевински реон-по Закону о планирању и изградњи (Службени гласник РС бр. 47/03 и 34/06) , грађевинско подручје насељеног места-по Закону о планирању и изградњи (Службени гласник РС бр. 72/09, 81/09-исправка, 64/10-УС, 24/11, 121/12, 42/13-УС, 50/13-УС, 98/13-УС, 132/14, 145/14 , 83/18, 31/19 , 37/19 - др. Закон, 9/20, 52/21 и 62/23 )  
... податак није достављен

---

**Јединица локалне самоуправе: Пландиште**

---

ЈЛС:	Пландиште	Шифра ЈЛС:	80349
Насеље:	Број насеља 14	Шифра насеља:	

---

**Назив плана:** *Просторни план општине Пландиште*

Година доношења: 2011  
Службено гласило: Сл.лист општине Пландиште бр. 9/11

Површина обухваћена планом (ха): 38313,89  
Површина грађевинског подручја насеља\* (ха): 2648,54

Обрађивач: ЈП "Завод за урбанизам Војводине" Нови Сад

---

ЈЛС:	Пландиште	Шифра ЈЛС:	80349
Насеље:	Банатски Соколац	Шифра насеља:	803324

---

**Назив плана:** *Шематски приказ за насељено место Банатски Соколац у ППО Пландиште*

Година доношења: 2011  
Службено гласило: Сл.лист општине Пландиште бр. 9/11

Површина обухваћена планом (ха): 38313,89  
Површина грађевинског подручја насеља\* (ха): 88,8

Обрађивач: ЈП "Завод за урбанизам Војводине" Нови Сад

---

ЈЛС:	Пландиште	Шифра ЈЛС:	80349
Насеље:	Барице	Шифра насеља:	803332

---

**Назив плана:** *Шематски приказ за насељено место Барице у ППО Пландиште*

Година доношења: 2011  
Службено гласило: Сл.лист општине Пландиште бр. 9/11

Површина обухваћена планом (ха): 38313,89  
Површина грађевинског подручја насеља\* (ха): 162

Обрађивач: ЈП "Завод за урбанизам Војводине" Нови Сад

\* грађевински реон-по Закону о планирању и изградњи (Службени гласник РС бр. 47/03 и 34/06) , грађевинско подручје насељеног места-по Закону о планирању и изградњи (Службени гласник РС бр. 72/09, 81/09-исправка, 64/10-УС, 24/11, 121/12, 42/13-УС, 50/13-УС, 98/13-УС, 132/14, 145/14 , 83/18, 31/19 , 37/19 - др. Закон, 9/20, 52/21 и 62/23 )  
... податак није достављен

---

ЈЛС:	Пландиште	Шифра ЈЛС:	80349
Насеље:	<b>Велика Греда</b>	Шифра насеља:	803359

---

**Назив плана:** *Шематски приказ за насељено место Велика Греда у ППО Пландиште*

Година доношења: 2011  
Службено гласило: Сл.лист општине Пландиште бр. 9/11

Површина обухваћена планом (ха): 38313,89  
Површина грађевинског подручја насеља\* (ха): 207,15

Обрађивач: ЈП "Завод за урбанизам Војводине" Нови Сад

---

ЈЛС:	Пландиште	Шифра ЈЛС:	80349
Насеље:	<b>Велики Гај</b>	Шифра насеља:	803367

---

**Назив плана:** *Шематски приказ за насељено место Велики Гај у ППО Пландиште*

Година доношења: 2011  
Службено гласило: Сл.лист општине Пландиште бр. 9/11

Површина обухваћена планом (ха): 38313,89  
Површина грађевинског подручја насеља\* (ха): 208,81

Обрађивач: ЈП "Завод за урбанизам Војводине" Нови Сад

---

ЈЛС:	Пландиште	Шифра ЈЛС:	80349
Насеље:	<b>Дужине</b>	Шифра насеља:	803375

---

**Назив плана:** *Шематски приказ за насељено место Дужине у ППО Пландиште*

Година доношења: 2011  
Службено гласило: Сл.лист општине Пландиште бр. 9/11

Површина обухваћена планом (ха): 38313,89  
Површина грађевинског подручја насеља\* (ха): 52,42

Обрађивач: ЈП "Завод за урбанизам Војводине" Нови Сад

\* грађевински реон-по Закону о планирању и изградњи (Службени гласник РС бр. 47/03 и 34/06) , грађевинско подручје насељеног места-по Закону о планирању и изградњи (Службени гласник РС бр. 72/09, 81/09-исправка, 64/10-УС, 24/11, 121/12, 42/13-УС, 50/13-УС, 98/13-УС, 132/14, 145/14 , 83/18, 31/19 , 37/19 - др. Закон, 9/20, 52/21 и 62/23 )  
... податак није достављен

---

ЈЛС:	Пландиште	Шифра ЈЛС:	80349
Насеље:	Јерменовци	Шифра насеља:	803383

---

**Назив плана:** *Шематски приказ за насељено место Јерменовци у ППО Пландиште*

Година доношења: 2011  
Службено гласило: Сл.лист општине Пландиште бр. 9/11

Површина обухваћена планом (ha): 38313,89  
Површина грађевинског подручја насеља\* (ha): 201,01

Обрађивач: ЈП "Завод за урбанизам Војводине" Нови Сад

---

ЈЛС:	Пландиште	Шифра ЈЛС:	80349
Насеље:	Купиник	Шифра насеља:	803391

---

**Назив плана:** *Шематски приказ за насељено место Купиник у ППО Пландиште*

Година доношења: 2011  
Службено гласило: Сл.лист општине Пландиште бр. 9/11

Површина обухваћена планом (ha): 38313,89  
Површина грађевинског подручја насеља\* (ha): 136,27

Обрађивач: ЈП "Завод за урбанизам Војводине" Нови Сад

---

ЈЛС:	Пландиште	Шифра ЈЛС:	80349
Насеље:	Маргита	Шифра насеља:	803413

---

**Назив плана:** *Шематски приказ за насељено место Маргита у ППО Пландиште*

Година доношења: 2011  
Службено гласило: Сл.лист општине Пландиште бр. 9/11

Површина обухваћена планом (ha): 38313,89  
Површина грађевинског подручја насеља\* (ha): 129,83

Обрађивач: ЈП "Завод за урбанизам Војводине" Нови Сад

\* грађевински реон-по Закону о планирању и изградњи (Службени гласник РС бр. 47/03 и 34/06) , грађевинско подручје насељеног места-по Закону о планирању и изградњи (Службени гласник РС бр. 72/09, 81/09-исправка, 64/10-УС, 24/11, 121/12, 42/13-УС, 50/13-УС, 98/13-УС, 132/14, 145/14 , 83/18, 31/19 , 37/19 - др. Закон, 9/20, 52/21 и 62/23 )  
... податак није достављен

---

ЈЛС:	Пландиште	Шифра ЈЛС:	80349
Насеље:	<b>Маргита</b>	Шифра насеља:	803413

---

**Назив плана:** *План детаљне регулације инфраструктурног коридора дела државног пута II реда (магистралног пута М 7.1) у КО Маргита*

Година доношења: 2007  
Службено гласило: Сл.лист општине Пландиште бр. 1/07

Површина обухваћена планом (ha): 16,31  
Површина грађевинског подручја насеља\* (ha): 0,76

Обрађивач: ЈП "Завод за урбанизам Војводине" Нови Сад

---

ЈЛС:	Пландиште	Шифра ЈЛС:	80349
Насеље:	<b>Маргита</b>	Шифра насеља:	803413

---

**Назив плана:** *План детаљне регулације за изградњу трафостанице 110kV/20kV напонског нивоа (са прикључним ДВ 110kV)*

Година доношења: 2023  
Службено гласило: Сл. лист општине Пландиште бр. 21/23

Површина обухваћена планом (ha): 7,7  
Површина грађевинског подручја насеља\* (ha):

Обрађивач: Art Royal Inženjering, Панчево

---

ЈЛС:	Пландиште	Шифра ЈЛС:	80349
Насеље:	<b>Марковићево</b>	Шифра насеља:	803421

---

**Назив плана:** *Шематски приказ за насељено место Марковићево у ППО Пландиште*

Година доношења: 2011  
Службено гласило: Сл.лист општине Пландиште бр. 9/11

Површина обухваћена планом (ha): 38313,89  
Површина грађевинског подручја насеља\* (ha): 59,69

Обрађивач: ЈП "Завод за урбанизам Војводине" Нови Сад

\* грађевински реон-по Закону о планирању и изградњи (Службени гласник РС бр. 47/03 и 34/06) , грађевинско подручје насељеног места-по Закону о планирању и изградњи (Службени гласник РС бр. 72/09, 81/09-исправка, 64/10-УС, 24/11, 121/12, 42/13-УС, 50/13-УС, 98/13-УС, 132/14, 145/14 , 83/18, 31/19 , 37/19 - др. Закон, 9/20, 52/21 и 62/23 )  
... податак није достављен

ЈЛС:	Пландиште	Шифра ЈЛС:	80349
Насеље:	Милетићево	Шифра насеља:	803430

**Назив плана:** *Шематски приказ за насељено место Милетићево у ППО Пландиште*

Година доношења: 2011  
Службено гласило: Сл.лист општине Пландиште бр. 9/11

Површина обухваћена планом (ha): 38313,89  
Површина грађевинског подручја насеља\* (ha): 152,92

Обрађивач: ЈП "Завод за урбанизам Војводине" Нови Сад

ЈЛС:	Пландиште	Шифра ЈЛС:	80349
Насеље:	Пландиште	Шифра насеља:	803448

**Назив плана:** *План генералне регулације насеља Пландиште*

Година доношења: 2014, 2016  
Службено гласило: Сл.лист општине Пландиште бр. 9/14, 23/16

Површина обухваћена планом (ha): 357,28  
Површина грађевинског подручја насеља\* (ha): 325,82

Обрађивач: ЈП "Завод за урбанизам Војводине" Нови Сад

ЈЛС:	Пландиште	Шифра ЈЛС:	80349
Насеље:	Пландиште	Шифра насеља:	803448

**Назив плана:** *План детаљне регулације комплекса за пречишћавање отпадних вода у Пландишту*

Година доношења: 2008  
Службено гласило: Сл.лист општине Пландиште бр. 15/08

Површина обухваћена планом (ha): 8,93  
Површина грађевинског подручја насеља\* (ha): 8,93

Обрађивач: ЈП "Завод за урбанизам Војводине" Нови Сад

\* грађевински реон-по Закону о планирању и изградњи (Службени гласник РС бр. 47/03 и 34/06) , грађевинско подручје насељеног места-по Закону о планирању и изградњи (Службени гласник РС бр. 72/09, 81/09-исправка, 64/10-УС, 24/11, 121/12, 42/13-УС, 50/13-УС, 98/13-УС, 132/14, 145/14 , 83/18, 31/19 , 37/19 - др. Закон, 9/20, 52/21 и 62/23 )  
... податак није достављен

---

ЈЛС:	Пландиште	Шифра ЈЛС:	80349
Насеље:	Пландиште	Шифра насеља:	803448

---

**Назив плана:** *План детаљне регулације за блок број 1 (радна зона) у Пландишту*

Година доношења: 2009  
Службено гласило: Сл.лист општине Пландиште бр. 3/09

Површина обухваћена планом (ha): 26,09  
Површина грађевинског подручја насеља\* (ha): 26,09

Обрађивач: ЈП "Завод за урбанизам Војводине" Нови Сад

---

ЈЛС:	Пландиште	Шифра ЈЛС:	80349
Насеље:	Пландиште, Велика Греда, Барице, Јерменовци	Шифра насеља:	803448

---

**Назив плана:** *План детаљне регулације комплекса за ветрогенераторско поље "Пландиште 1"*

Година доношења: 2010, 2022  
Службено гласило: Сл.лист општине Пландиште бр. 12/10, 6/22

Површина обухваћена планом (ha): 4592,3  
Површина грађевинског подручја насеља\* (ha):

Обрађивач: ЈП "Завод за урбанизам Војводине" Нови Сад, Унтермоло доо

---

ЈЛС:	Пландиште	Шифра ЈЛС:	80349
Насеље:	Пландиште	Шифра насеља:	803448

---

**Назив плана:** *План детаљне регулације дела блока број 3 у насељеном месту у Пландиште (проширење гробља)*

Година доношења: 2012  
Службено гласило: Сл.лист општине Пландиште бр. 9/12

Површина обухваћена планом (ha): 10,08  
Површина грађевинског подручја насеља\* (ha): 10,08

Обрађивач: ЈП "Завод за урбанизам Војводине" Нови Сад

\* грађевински реон-по Закону о планирању и изградњи (Службени гласник РС бр. 47/03 и 34/06) , грађевинско подручје насељеног места-по Закону о планирању и изградњи (Службени гласник РС бр. 72/09, 81/09-исправка, 64/10-УС, 24/11, 121/12, 42/13-УС, 50/13-УС, 98/13-УС, 132/14, 145/14 , 83/18, 31/19 , 37/19 - др. Закон, 9/20, 52/21 и 62/23 )  
... податак није достављен

---

ЈЛС:	Пландиште	Шифра ЈЛС:	80349
Насеље:	Стари Лец	Шифра насеља:	803456

---

**Назив плана:** *Шематски приказ за насељено место Стари Лец у ППО Пландиште*

Година доношења: 2011  
Службено гласило: Сл.лист општине Пландиште бр. 9/11

Површина обухваћена планом (ha): 38313,89  
Површина грађевинског подручја насеља\* (ha): 130,11

Обрађивач: ЈП "Завод за урбанизам Војводине" Нови Сад

---

ЈЛС:	Пландиште	Шифра ЈЛС:	80349
Насеље:	Хајдучица	Шифра насеља:	803464

---

**Назив плана:** *Шематски приказ за насељено место Хајдучица у ППО Пландиште*

Година доношења: 2011  
Службено гласило: Сл.лист општине Пландиште бр. 9/11

Површина обухваћена планом (ha): 38313,89  
Површина грађевинског подручја насеља\* (ha): 186,61

Обрађивач: ЈП "Завод за урбанизам Војводине" Нови Сад

\* грађевински реон-по Закону о планирању и изградњи (Службени гласник РС бр. 47/03 и 34/06) , грађевинско подручје насељеног места-по Закону о планирању и изградњи (Службени гласник РС бр. 72/09, 81/09-исправка, 64/10-УС, 24/11, 121/12, 42/13-УС, 50/13-УС, 98/13-УС, 132/14, 145/14 , 83/18, 31/19 , 37/19 - др. Закон, 9/20, 52/21 и 62/23 )  
... податак није достављен



---

**Јединица локалне самоуправе: Рума**

---

ЈЛС:	Рума	Шифра ЈЛС:	80357
Насеље:	Број насеља 17	Шифра насеља:	

---

**Назив плана:** *Просторни план општине Рума до 2025. године*

Година доношења: 2015  
Службено гласило: Сл.лист општина Срема бр.7/15

Површина обухваћена планом (ха): 58206  
Површина грађевинског подручја насеља\* (ха): 5201,76

Обрађивач: ЈУП План Рума

---

ЈЛС:	Рума	Шифра ЈЛС:	80357
Насеље:	Буђановци	Шифра насеља:	803472

---

**Назив плана:** *План генералне регулације насељеног места Буђановци*

Година доношења: 2018  
Службено гласило: Сл.лист општина Срема бр. 19/18

Површина обухваћена планом (ха): 256,12  
Површина грађевинског подручја насеља\* (ха): 250,44

Обрађивач: ЈУП План Рума

---

ЈЛС:	Рума	Шифра ЈЛС:	80357
Насеље:	Буђановци, Хртковци, Никинци	Шифра насеља:	803472

---

**Назив плана:** *План детаљне регулације за подсистем за наводњавање "Јарачка Јарчина", део регионалног система за наводњавање Срем*

Година доношења: 2020  
Службено гласило: Сл. лист општина Срема бр. 39/20

Површина обухваћена планом (ха): 420,96  
Површина грађевинског подручја насеља\* (ха):

Обрађивач: ЈП "Завод за урбанизам Војводине" Нови Сад

\* грађевински реон-по Закону о планирању и изградњи (Службени гласник РС бр. 47/03 и 34/06) , грађевинско подручје насељеног места-по Закону о планирању и изградњи (Службени гласник РС бр. 72/09, 81/09-исправка, 64/10-УС, 24/11, 121/12, 42/13-УС, 50/13-УС, 98/13-УС, 132/14, 145/14 , 83/18, 31/19 , 37/19 - др. Закон, 9/20, 52/21 и 62/23 )  
... податак није достављен

---

ЈЛС:	Рума	Шифра ЈЛС:	80357
Насеље:	<b>Витојевци</b>	Шифра насеља:	803499

---

**Назив плана:** *План генералне регулације насеља Витојевци*

Година доношења: 2008  
Службено гласило: Сл.лист општина Срема бр. 17/08

Површина обухваћена планом (ха): 146  
Површина грађевинског подручја насеља\* (ха): 146

Обрађивач: ЈУП План Рума-Пећинци

---

ЈЛС:	Рума	Шифра ЈЛС:	80357
Насеље:	<b>Вогањ</b>	Шифра насеља:	803502

---

**Назив плана:** *План генералне регулације насеља Вогањ*

Година доношења: 2009, 2023  
Службено гласило: Сл.лист општина Срема бр. 18/09, 44/23

Површина обухваћена планом (ха): 3689,89  
Површина грађевинског подручја насеља\* (ха): 212

Обрађивач: ЈУП План Рума-Пећинци, ЈП урбанизам и изградња Рума

---

ЈЛС:	Рума	Шифра ЈЛС:	80357
Насеље:	<b>Вогањ</b>	Шифра насеља:	803502

---

**Назив плана:** *План детаљне регулације за планирану саобраћајницу (пут за Водицу) у насељу Вогањ*

Година доношења: 2023  
Службено гласило: Сл. лист општина Срема бр. 9/23

Површина обухваћена планом (ха): 1,51  
Површина грађевинског подручја насеља\* (ха): 1,51

Обрађивач: ЈП урбанизам и изградња Рума

\* грађевински реон-по Закону о планирању и изградњи (Службени гласник РС бр. 47/03 и 34/06) , грађевинско подручје насељеног места-по Закону о планирању и изградњи (Службени гласник РС бр. 72/09, 81/09-исправка, 64/10-УС, 24/11, 121/12, 42/13-УС, 50/13-УС, 98/13-УС, 132/14, 145/14 , 83/18, 31/19 , 37/19 - др. Закон, 9/20, 52/21 и 62/23 )  
... податак није достављен

ЈЛС:	Рума	Шифра ЈЛС:	80357
Насеље:	<b>Вогањ</b>	Шифра насеља:	803502

**Назив плана:** *План детаљне регулације "Биоенергана" у КО Вогањ*

Година доношења: 2017  
Службено гласило: Сл. лист општина Срема бр. 37/17

Површина обухваћена планом (ха): 4,34

Површина грађевинског подручја насеља\* (ха):

Обрађивач: ЈУП "План" Рума

ЈЛС:	Рума	Шифра ЈЛС:	80357
Насеље:	<b>Вогањ</b>	Шифра насеља:	803502

**Назив плана:** *План детаљне регулације за део радне зоне са становањем у насељу Вогањ*

Година доношења: 2010  
Службено гласило: Сл. лист општина Срема бр. 29/10

Површина обухваћена планом (ха): 7

Површина грађевинског подручја насеља\* (ха): 7

Обрађивач: ЈУП "План" општина Рума и Пећинци

ЈЛС:	Рума	Шифра ЈЛС:	80357
Насеље:	<b>Грабовци</b>	Шифра насеља:	803529

**Назив плана:** *План генералне регулације насељеног места Грабовци*

Година доношења: 2013, 2022  
Службено гласило: Сл. лист општина Срема бр. 3/13, 9/22

Површина обухваћена планом (ха): 6465

Површина грађевинског подручја насеља\* (ха): 200,53

Обрађивач: ЈУП План Рума-Пећинци

\* грађевински реон-по Закону о планирању и изградњи (Службени гласник РС бр. 47/03 и 34/06) , грађевинско подручје насељеног места-по Закону о планирању и изградњи (Службени гласник РС бр. 72/09, 81/09-исправка, 64/10-УС, 24/11, 121/12, 42/13-УС, 50/13-УС, 98/13-УС, 132/14, 145/14 , 83/18, 31/19 , 37/19 - др. Закон, 9/20, 52/21 и 62/23 )  
... податак није достављен

ЈЛС:	Рума	Шифра ЈЛС:	80357
Насеље:	<b>Добринци</b>	Шифра насеља:	803537

**Назив плана:** *План генералне регулације насељеног места Добринци*

Година доношења: 2013, 2017, 2020, 2021, 2023  
Службено гласило: Сл.лист општина Срема бр. 27/13, 30/17, 39/20, 30/21, 12/23

Површина обухваћена планом (ha): 208,25  
Површина грађевинског подручја насеља\* (ha): 202

Обрађивач: ЈУП План Рума; ЈП за урб. планирање, управљање путевима и изградњу Рума, ( нов назив- ЈП урбанизам и изградња Рума)

ЈЛС:	Рума	Шифра ЈЛС:	80357
Насеље:	<b>Добринци</b>	Шифра насеља:	803537

**Назив плана:** *План детаљне регулације "Планирани општински пут Добринци-Д. Петровци"*

Година доношења: 2019  
Службено гласило: Сл. лист општина Срема бр. 15/19

Површина обухваћена планом (ha): 8  
Површина грађевинског подручја насеља\* (ha):

Обрађивач: ЈУП "План" Рума

ЈЛС:	Рума	Шифра ЈЛС:	80357
Насеље:	<b>Доњи Петровци</b>	Шифра насеља:	803545

**Назив плана:** *План генералне регулације насељеног места Доњи Петровци*

Година доношења: 2019, 2024  
Службено гласило: Сл.лист општина Срема бр. 18/19, 32/24

Површина обухваћена планом (ha): 118,21  
Површина грађевинског подручја насеља\* (ha): 118,21

Обрађивач: ЈУП План Рума, ЈП урбанизам и изградња Рума

\* грађевински реон-по Закону о планирању и изградњи (Службени гласник РС бр. 47/03 и 34/06) , грађевинско подручје насељеног места-по Закону о планирању и изградњи (Службени гласник РС бр. 72/09, 81/09-исправка, 64/10-УС, 24/11, 121/12, 42/13-УС, 50/13-УС, 98/13-УС, 132/14, 145/14 , 83/18, 31/19 , 37/19 - др. Закон, 9/20, 52/21 и 62/23 )  
... податак није достављен

ЈЛС:	Рума	Шифра ЈЛС:	80357
Насеље:	<b>Жарковац</b>	Шифра насеља:	803553

**Назив плана:** *Урбанистички план МЗ Жарковац*

Година доношења: 1989  
Службено гласило: Сл.лист општина Срема бр. 6/89

Површина обухваћена планом (ha): ...  
Површина грађевинског подручја насеља\* (ha): ...

Обрађивач:

ЈЛС:	Рума	Шифра ЈЛС:	80357
Насеље:	<b>Жарковац</b>	Шифра насеља:	803553

**Назив плана:** *План детаљне регулације "Погона за прераду дрвета на к.п.бр. 603/1" у КО Жарковац*

Година доношења: 2012, 2020  
Службено гласило: Сл. лист општина Срема бр. 16/12, 39/20

Површина обухваћена планом (ha): 1,8  
Површина грађевинског подручја насеља\* (ha):

Обрађивач: ЈУП "План" општина Рума и Пећинци

ЈЛС:	Рума	Шифра ЈЛС:	80357
Насеље:	<b>Кленак</b>	Шифра насеља:	803561

**Назив плана:** *План генералне регулације насеља Кленак*

Година доношења: 2008  
Службено гласило: Сл.лист општина Срема бр. 22/08

Површина обухваћена планом (ha): ...  
Површина грађевинског подручја насеља\* (ha): ...

Обрађивач: ЈУП План Рума-Пећинци

\* грађевински реон-по Закону о планирању и изградњи (Службени гласник РС бр. 47/03 и 34/06) , грађевинско подручје насељеног места-по Закону о планирању и изградњи (Службени гласник РС бр. 72/09, 81/09-исправка, 64/10-УС, 24/11, 121/12, 42/13-УС, 50/13-УС, 98/13-УС, 132/14, 145/14 , 83/18, 31/19 , 37/19 - др. Закон, 9/20, 52/21 и 62/23 )  
... податак није достављен

---

ЈЛС:	Рума	Шифра ЈЛС:	80357
Насеље:	Кленак	Шифра насеља:	803561

---

**Назив плана:** *План детаљне регулације за реконструкцију одбрамбене линије на левој обали Саве код Кленка*

Година доношења: 2022  
Службено гласило: Сл. лист општина Срема бр. 18/22

Површина обухваћена планом (ha): 88,38  
Површина грађевинског подручја насеља\* (ha): 11,06

Обрађивач: ЈП "Завод за урбанизам Војводине" Нови Сад

---

ЈЛС:	Рума	Шифра ЈЛС:	80357
Насеље:	Кленак, Грабовци	Шифра насеља:	803561

---

**Назив плана:** *План детаљне регулације "Општински пут Кленак-Грабовци"*

Година доношења: 2019, 2024  
Службено гласило: Сл. лист општина Срема бр. 15/19, 41/24

Површина обухваћена планом (ha): 24,5  
Површина грађевинског подручја насеља\* (ha):

Обрађивач: ЈУП "План" Рума, ЈП урбанизам и изградња Рума

---

ЈЛС:	Рума	Шифра ЈЛС:	80357
Насеље:	Кленак	Шифра насеља:	803561

---

**Назив плана:** *План детаљне регулације "Туристички комплекс" у КО Кленак*

Година доношења: 2019  
Службено гласило: Сл. лист општина Срема бр. 35/19

Површина обухваћена планом (ha): 10,49  
Површина грађевинског подручја насеља\* (ha):

Обрађивач: ЈУП "План" Рума

\* грађевински реон-по Закону о планирању и изградњи (Службени гласник РС бр. 47/03 и 34/06) , грађевинско подручје насељеног места-по Закону о планирању и изградњи (Службени гласник РС бр. 72/09, 81/09-исправка, 64/10-УС, 24/11, 121/12, 42/13-УС, 50/13-УС, 98/13-УС, 132/14, 145/14 , 83/18, 31/19 , 37/19 - др. Закон, 9/20, 52/21 и 62/23 )  
... податак није достављен

---

ЈЛС:	Рума	Шифра ЈЛС:	80357
Насеље:	Краљевци	Шифра насеља:	803570

---

**Назив плана:** *План генералне регулације за насеље Краљевци са елементима плана дет. рег. за блокове 1/А И 2/А*

Година доношења: 2008  
Службено гласило: Сл.лист општина Срема бр. 36/8

Површина обухваћена планом (ха): 2385  
Површина грађевинског подручја насеља\* (ха): 158,8

Обрађивач: ЈУП План Рума-Пећинци

---

ЈЛС:	Рума	Шифра ЈЛС:	80357
Насеље:	Мали Радинци	Шифра насеља:	803588

---

**Назив плана:** *План генералне регулације насеља Мали Радинци*

Година доношења: 2016  
Службено гласило: Сл.лист општина Срема бр. 41/16

Површина обухваћена планом (ха): 74,8  
Површина грађевинског подручја насеља\* (ха): 72,88

Обрађивач: ЈУП План Рума

---

ЈЛС:	Рума	Шифра ЈЛС:	80357
Насеље:	Никинци	Шифра насеља:	803596

---

**Назив плана:** *План генералне регулације насељеног места Никинци*

Година доношења: 2012  
Службено гласило: Сл.лист општина Срема бр. 10/12

Површина обухваћена планом (ха): 309  
Површина грађевинског подручја насеља\* (ха): 309

Обрађивач: ЈУП План Рума-Пећинци

\* грађевински реон-по Закону о планирању и изградњи (Службени гласник РС бр. 47/03 и 34/06) , грађевинско подручје насељеног места-по Закону о планирању и изградњи (Службени гласник РС бр. 72/09, 81/09-исправка, 64/10-УС, 24/11, 121/12, 42/13-УС, 50/13-УС, 98/13-УС, 132/14, 145/14 , 83/18, 31/19 , 37/19 - др. Закон, 9/20, 52/21 и 62/23 )  
... податак није достављен

---

ЈЛС:	Рума	Шифра ЈЛС:	80357
Насеље:	Павловци	Шифра насеља:	803600

---

**Назив плана:** *План генералне регулације насељеног места Павловци*

Година доношења: 2015  
Службено гласило: Сл.лист општина Срема бр. 13/15

Површина обухваћена планом (ha): 70,4  
Површина грађевинског подручја насеља\* (ha): 70,4

Обрађивач: ЈУП План Рума

---

ЈЛС:	Рума	Шифра ЈЛС:	80357
Насеље:	Платичево	Шифра насеља:	803618

---

**Назив плана:** *План генералне регулације насељеног места Платичево*

Година доношења: 2010, 2015  
Службено гласило: Сл.лист општина Срема бр. 7/10, 24/15

Површина обухваћена планом (ha): 4934  
Површина грађевинског подручја насеља\* (ha): 324,22

Обрађивач: ЈУП План Рума

---

ЈЛС:	Рума	Шифра ЈЛС:	80357
Насеље:	Платичево	Шифра насеља:	803618

---

**Назив плана:** *План детаљне регулације за део зоне централних садржаја у Платичеву*

Година доношења: 2017  
Службено гласило: Сл. лист општина Срема бр. 37/17

Површина обухваћена планом (ha): 1,48  
Површина грађевинског подручја насеља\* (ha): 1,48

Обрађивач: ЈУП "План" Рума

\* грађевински реон-по Закону о планирању и изградњи (Службени гласник РС бр. 47/03 и 34/06) , грађевинско подручје насељеног места-по Закону о планирању и изградњи (Службени гласник РС бр. 72/09, 81/09-исправка, 64/10-УС, 24/11, 121/12, 42/13-УС, 50/13-УС, 98/13-УС, 132/14, 145/14 , 83/18, 31/19 , 37/19 - др. Закон, 9/20, 52/21 и 62/23 )  
... податак није достављен



ЈЛС:	Рума	Шифра ЈЛС:	80357
Насеље:	Путинци	Шифра насеља:	803626

**Назив плана:** *План генералне регулације за насеље Путинци*

Година доношења: 2007, 2024  
Службено гласило: Сл.лист општина Срема бр. 22/07, 6/24

Површина обухваћена планом (ha): 466,41  
Површина грађевинског подручја насеља\* (ha): 289,12

Обрађивач: ЈУП План Рума-Пећинци, ЈП урбанизам и изградња Рума

ЈЛС:	Рума	Шифра ЈЛС:	80357
Насеље:	Путинци	Шифра насеља:	803626

**Назив плана:** *План детаљне регулације дела радне зоне у КО Путинци*

Година доношења: 2017  
Службено гласило: Сл. лист општина Срема бр. 37/17

Површина обухваћена планом (ha): 56,43  
Површина грађевинског подручја насеља\* (ha):

Обрађивач: ЈУП "План" Рума

ЈЛС:	Рума	Шифра ЈЛС:	80357
Насеље:	Рума	Шифра насеља:	803634

**Назив плана:** *План генералне регулације Руме*

Година доношења: 2021, 2023  
Службено гласило: Сл.лист општина Срема бр. 32/21, 2/23, 9/24

Површина обухваћена планом (ha): 1674,77  
Површина грађевинског подручја насеља\* (ha): 1674,77

Обрађивач: ЈП за урб. планирање, управљање путевима и изградњу Рума ( нов назив- ЈП урбанизам и изградња Рума)

\* грађевински реон-по Закону о планирању и изградњи (Службени гласник РС бр. 47/03 и 34/06) , грађевинско подручје насељеног места-по Закону о планирању и изградњи (Службени гласник РС бр. 72/09, 81/09-исправка, 64/10-УС, 24/11, 121/12, 42/13-УС, 50/13-УС, 98/13-УС, 132/14, 145/14 , 83/18, 31/19 , 37/19 - др. Закон, 9/20, 52/21 и 62/23 )  
... податак није достављен

ЈЛС:	Рума	Шифра ЈЛС:	80357
Насеље:	Рума	Шифра насеља:	803634

**Назив плана:** *План детаљне регулације "за део блока 1-3-3" у Руми*

Година доношења: 2022, 2023  
Службено гласило: Сл. лист општина Срема бр. 29/22, 17/23

Површина обухваћена планом (ха): 1,78  
Површина грађевинског подручја насеља\* (ха): 1,78

Обрађивач: ЈП за урбанистичко планирање, управљање путевима и изградњу Рума ( нов назив- ЈП урбанизам и изградња Рума)

ЈЛС:	Рума	Шифра ЈЛС:	80357
Насеље:	Рума	Шифра насеља:	803634

**Назив плана:** *План детаљне регулације "за блок 4-5-2 и део блока 1-3-3" у Руми*

Година доношења: 2023, 2024  
Службено гласило: Сл. лист општина Срема бр. 2/23, 6/24

Површина обухваћена планом (ха): 4,45  
Површина грађевинског подручја насеља\* (ха): 4,45

Обрађивач: ЈП урбанизам и изградња Рума

ЈЛС:	Рума	Шифра ЈЛС:	80357
Насеље:	Рума	Шифра насеља:	803634

**Назив плана:** *План детаљне регулације "за део блокова 4-1-5 и 4-2-3 у централној зони" у Руми*

Година доношења: 2023  
Службено гласило: Сл. лист општина Срема бр. 2/23

Површина обухваћена планом (ха): 0,62  
Површина грађевинског подручја насеља\* (ха): 0,62

Обрађивач: ЈП урбанизам и изградња Рума

\* грађевински реон-по Закону о планирању и изградњи (Службени гласник РС бр. 47/03 и 34/06) , грађевинско подручје насељеног места-по Закону о планирању и изградњи (Службени гласник РС бр. 72/09, 81/09-исправка, 64/10-УС, 24/11, 121/12, 42/13-УС, 50/13-УС, 98/13-УС, 132/14, 145/14 , 83/18, 31/19 , 37/19 - др. Закон, 9/20, 52/21 и 62/23 )  
... податак није достављен

ЈЛС:	Рума	Шифра ЈЛС:	80357
Насеље:	Рума	Шифра насеља:	803634

**Назив плана:** *План детаљне регулације "за део блока 4-1-2 у зони мешовитог становања у Руми"*

Година доношења: 2023  
Службено гласило: Сл. лист општина Срема бр. 2/23

Површина обухваћена планом (ха): 2,18  
Површина грађевинског подручја насеља\* (ха): 2,18

Обрађивач: ЈП урбанизам и изградња Рума

ЈЛС:	Рума	Шифра ЈЛС:	80357
Насеље:	Рума	Шифра насеља:	803634

**Назив плана:** *План детаљне регулације "Парк-шума Борковац" у Руми*

Година доношења: 2011, 2020, 2023  
Службено гласило: Сл. лист општина Срема бр. 8/11, 39/20, 17/23, 32/23

Површина обухваћена планом (ха): 123,98  
Површина грађевинског подручја насеља\* (ха): 123,98

Обрађивач: ЈУП "План" Рума, ЈП урбанизам и изградња Рума

ЈЛС:	Рума	Шифра ЈЛС:	80357
Насеље:	Рума	Шифра насеља:	803634

**Назив плана:** *План детаљне регулације за део блока у 4-1-4 у централној зони у Руми*

Година доношења: 2023  
Службено гласило: Сл. лист општина Срема бр. 44/23

Површина обухваћена планом (ха): 0,66  
Површина грађевинског подручја насеља\* (ха): 0,66

Обрађивач: ЈП урбанизам и изградња Рума

\* грађевински реон-по Закону о планирању и изградњи (Службени гласник РС бр. 47/03 и 34/06) , грађевинско подручје насељеног места-по Закону о планирању и изградњи (Службени гласник РС бр. 72/09, 81/09-исправка, 64/10-УС, 24/11, 121/12, 42/13-УС, 50/13-УС, 98/13-УС, 132/14, 145/14 , 83/18, 31/19 , 37/19 - др. Закон, 9/20, 52/21 и 62/23 )  
... податак није достављен

ЈЛС:	Рума	Шифра ЈЛС:	80357
Насеље:	Рума	Шифра насеља:	803634

**Назив плана:** *План детаљне регулације Радна зона "Југ-2" у Руми*

Година доношења: 2011, 2014, 2023

Службено гласило: Сл. лист општина Срема бр. 3/11, 28/14, 20/23, 44/23- исправка

Површина обухваћена планом (ха): 403,8

Површина грађевинског подручја насеља\* (ха):

Обрађивач: ЈП урбанизам и изградња Рума

ЈЛС:	Рума	Шифра ЈЛС:	80357
Насеље:	Рума	Шифра насеља:	803634

**Назив плана:** *План детаљне регулације "Румска петља" у Руми*

Година доношења: 2010, 2015, 2019

Службено гласило: Сл. лист општина Срема бр. 7/10, 10/10, 24/15, 15/19

Површина обухваћена планом (ха): 238

Површина грађевинског подручја насеља\* (ха):

Обрађивач: ЈУП "План" општина Рума и Пећинци,

ЈЛС:	Рума	Шифра ЈЛС:	80357
Насеље:	Рума	Шифра насеља:	803634

**Назив плана:** *План детаљне регулације за део блока 3-2-1 у централној зони у Руми*

Година доношења: 2014, 2017, 2024

Службено гласило: Сл. лист општина Срема бр. 4/14, 6/17, 32/24

Површина обухваћена планом (ха): 1,8

Површина грађевинског подручја насеља\* (ха): 1,8

Обрађивач: ЈУП "План" Рума, ЈП урбанизам и изградња Рума

\* грађевински реон-по Закону о планирању и изградњи (Службени гласник РС бр. 47/03 и 34/06) , грађевинско подручје насељеног места-по Закону о планирању и изградњи (Службени гласник РС бр. 72/09, 81/09-исправка, 64/10-УС, 24/11, 121/12, 42/13-УС, 50/13-УС, 98/13-УС, 132/14, 145/14 , 83/18, 31/19 , 37/19 - др. Закон, 9/20, 52/21 и 62/23 )  
... податак није достављен

ЈЛС:	Рума	Шифра ЈЛС:	80357
Насеље:	Рума	Шифра насеља:	803634

**Назив плана:** *План детаљне регулације за блокове 3-13-1, 3-13-2, 3-8-14 и делове блокова 3-12-3 и 3-8-12 у радној зони у Руми*

Година доношења: 2013, 2014, 2015  
Службено гласило: Сл. лист општина Срема бр. 30/13, 28/14, 18/15

Површина обухваћена планом (ха): 26

Површина грађевинског подручја насеља\* (ха):

Обрађивач: ЈУП "План" општина Рума и Пећинци

ЈЛС:	Рума	Шифра ЈЛС:	80357
Насеље:	Рума	Шифра насеља:	803634

**Назив плана:** *План детаљне регулације "Приступни путеви излетишту Борковац са Павловачког друма" у Руми*

Година доношења: 2016  
Службено гласило: Сл. лист општина Срема бр. 41/16

Површина обухваћена планом (ха): 26,18

Површина грађевинског подручја насеља\* (ха):

Обрађивач: ЈУП "План" општина Рума и Пећинци

ЈЛС:	Рума	Шифра ЈЛС:	80357
Насеље:	Рума	Шифра насеља:	803634

**Назив плана:** *План детаљне регулације блока 4-1-6 "Културни центар" у Руми*

Година доношења: 2012, 2015, 2016, 2020  
Службено гласило: Сл. лист општина Срема бр. 16/12, 34/15, 41/16, 5/20

Површина обухваћена планом (ха): 4,3

Површина грађевинског подручја насеља\* (ха): 4,3

Обрађивач: ЈУП "План" општина Рума и Пећинци, ЈУП "План" Рума

\* грађевински реон-по Закону о планирању и изградњи (Службени гласник РС бр. 47/03 и 34/06) , грађевинско подручје насељеног места-по Закону о планирању и изградњи (Службени гласник РС бр. 72/09, 81/09-исправка, 64/10-УС, 24/11, 121/12, 42/13-УС, 50/13-УС, 98/13-УС, 132/14, 145/14 , 83/18, 31/19 , 37/19 - др. Закон, 9/20, 52/21 и 62/23 )  
... податак није достављен

ЈЛС:	Рума	Шифра ЈЛС:	80357
Насеље:	Рума	Шифра насеља:	803634

**Назив плана:** *План детаљне регулације "Румска петља запад" у КО Руми*

Година доношења: 2016  
Службено гласило: Сл. лист општина Срема бр. 20/16

Површина обухваћена планом (ха): 120

Површина грађевинског подручја насеља\* (ха):

Обрађивач: ЈУП "План" Рума

ЈЛС:	Рума	Шифра ЈЛС:	80357
Насеље:	Рума	Шифра насеља:	803634

**Назив плана:** *План детаљне регулације "Становање у атару-Циглана" у КО Рума*

Година доношења: 2015  
Службено гласило: Сл. лист општина Срема бр. 24/15

Површина обухваћена планом (ха): 14,4

Површина грађевинског подручја насеља\* (ха):

Обрађивач: ЈУП "План" Рума

ЈЛС:	Рума	Шифра ЈЛС:	80357
Насеље:	Рума	Шифра насеља:	803634

**Назив плана:** *План детаљне регулације за блок 2-11-1 у радној зони у Руми*

Година доношења: 2011, 2014  
Службено гласило: Сл. лист општина Срема бр. 31/11, 28/14

Површина обухваћена планом (ха): 22,89

Површина грађевинског подручја насеља\* (ха):

Обрађивач: ЈУП "План" општина Рума и Пећинци

\* грађевински реон-по Закону о планирању и изградњи (Службени гласник РС бр. 47/03 и 34/06) , грађевинско подручје насељеног места-по Закону о планирању и изградњи (Службени гласник РС бр. 72/09, 81/09-исправка, 64/10-УС, 24/11, 121/12, 42/13-УС, 50/13-УС, 98/13-УС, 132/14, 145/14 , 83/18, 31/19 , 37/19 - др. Закон, 9/20, 52/21 и 62/23 )  
... податак није достављен

ЈЛС:	Рума	Шифра ЈЛС:	80357
Насеље:	Рума	Шифра насеља:	803634

**Назив плана:** *План детаљне регулације за блок 4-5-4 Дом здравља у Руми*

Година доношења: 2014, 2020  
Службено гласило: Сл. лист општина Срема бр. 20/14, 39/20

Површина обухваћена планом (ха): 3,45  
Површина грађевинског подручја насеља\* (ха): 3,45

Обрађивач: ЈУП "План" општина Рума и Пећинци, ЈУП "План" Рума

ЈЛС:	Рума	Шифра ЈЛС:	80357
Насеље:	Рума	Шифра насеља:	803634

**Назив плана:** *План детаљне регулације "Плантажа Борковац" у КО Рума*

Година доношења: 2013  
Службено гласило: Сл. лист општина Срема бр. 21/13

Површина обухваћена планом (ха): 13,8  
Површина грађевинског подручја насеља\* (ха):

Обрађивач: ЈУП "План" општина Рума и Пећинци

ЈЛС:	Рума	Шифра ЈЛС:	80357
Насеље:	Рума	Шифра насеља:	803634

**Назив плана:** *План детаљне регулације за блок 2-9-3 у радној зони у Руми*

Година доношења: 2011  
Службено гласило: Сл. лист општина Срема бр. 26/11

Површина обухваћена планом (ха): 5,6  
Површина грађевинског подручја насеља\* (ха):

Обрађивач: ЈУП "План" општина Рума и Пећинци

\* грађевински реон-по Закону о планирању и изградњи (Службени гласник РС бр. 47/03 и 34/06) , грађевинско подручје насељеног места-по Закону о планирању и изградњи (Службени гласник РС бр. 72/09, 81/09-исправка, 64/10-УС, 24/11, 121/12, 42/13-УС, 50/13-УС, 98/13-УС, 132/14, 145/14 , 83/18, 31/19 , 37/19 - др. Закон, 9/20, 52/21 и 62/23 )  
... податак није достављен

ЈЛС:	Рума	Шифра ЈЛС:	80357
Насеље:	Рума	Шифра насеља:	803634

**Назив плана:** *План детаљне регулације за део блока 3-1-4 у Руми*

Година доношења: 2011  
Службено гласило: Сл. лист општина Срема бр. 8/11

Површина обухваћена планом (ха): 1,9  
Површина грађевинског подручја насеља\* (ха): 1,9

Обрађивач: ЈУП "План" општина Рума и Пећинци

ЈЛС:	Рума	Шифра ЈЛС:	80357
Насеље:	Рума	Шифра насеља:	803634

**Назив плана:** *План детаљне регулације за део блока 4-19-7 у Руми*

Година доношења: 2010  
Службено гласило: Сл. лист општина Срема бр. 43/10

Површина обухваћена планом (ха): 15,5  
Површина грађевинског подручја насеља\* (ха): 15,5

Обрађивач: ЈУП "План" општина Рума и Пећинци

ЈЛС:	Рума	Шифра ЈЛС:	80357
Насеље:	Рума	Шифра насеља:	803634

**Назив плана:** *План детаљне регулације за блок 3-4-9 и део блока 3-4-10 у насељу Тивол у Руми*

Година доношења: 2009  
Службено гласило: Сл. лист општина Срема бр. 22/09

Површина обухваћена планом (ха): 2,9  
Површина грађевинског подручја насеља\* (ха): 2,9

Обрађивач: ЈУП "План" општина Рума и Пећинци

\* грађевински реон-по Закону о планирању и изградњи (Службени гласник РС бр. 47/03 и 34/06) , грађевинско подручје насељеног места-по Закону о планирању и изградњи (Службени гласник РС бр. 72/09, 81/09-исправка, 64/10-УС, 24/11, 121/12, 42/13-УС, 50/13-УС, 98/13-УС, 132/14, 145/14 , 83/18, 31/19 , 37/19 - др. Закон, 9/20, 52/21 и 62/23 )  
... податак није достављен



ЈЛС:	Рума	Шифра ЈЛС:	80357
Насеље:	Рума	Шифра насеља:	803634

**Назив плана:** *План детаљне регулације за део блока у 3-14-1 у радној зони у Руми*

Година доношења: 2017  
Службено гласило: Сл. лист општина Срема бр. 6/17

Површина обухваћена планом (ха): 11,7

Површина грађевинског подручја насеља\* (ха):

Обрађивач: ЈУП "План" Рума

ЈЛС:	Рума	Шифра ЈЛС:	80357
Насеље:	Рума	Шифра насеља:	803634

**Назив плана:** *План детаљне регулације за део блока у 1-1-1 дела централне зоне у Руми*

Година доношења: 2017, 2020  
Службено гласило: Сл. лист општина Срема бр. 30/17, 5/20

Површина обухваћена планом (ха): 3,9

Површина грађевинског подручја насеља\* (ха): 3,9

Обрађивач: ЈУП "План" Рума

ЈЛС:	Рума	Шифра ЈЛС:	80357
Насеље:	Рума	Шифра насеља:	803634

**Назив плана:** *План детаљне регулације за Источну радну зону 2 у Руми*

Година доношења: 2019  
Службено гласило: Сл. лист општина Срема бр. 5/19

Површина обухваћена планом (ха): 17,31

Површина грађевинског подручја насеља\* (ха): 17,31

Обрађивач: ЈУП "План" Рума

\* грађевински реон-по Закону о планирању и изградњи (Службени гласник РС бр. 47/03 и 34/06) , грађевинско подручје насељеног места-по Закону о планирању и изградњи (Службени гласник РС бр. 72/09, 81/09-исправка, 64/10-УС, 24/11, 121/12, 42/13-УС, 50/13-УС, 98/13-УС, 132/14, 145/14 , 83/18, 31/19 , 37/19 - др. Закон, 9/20, 52/21 и 62/23 )  
... податак није достављен

ЈЛС:	Рума	Шифра ЈЛС:	80357
Насеље:	Рума	Шифра насеља:	803634

**Назив плана:** *План детаљне регулације за блокове 3-5-8, 3-5-9 и делове блокова 3-5-5, 3-5-12 и 3-5-15 у Руми*

Година доношења: 2019  
Службено гласило: Сл. лист општина Срема бр. 15/19

Површина обухваћена планом (ha): 7,67  
Површина грађевинског подручја насеља\* (ha): 7,67

Обрађивач: ЈУП "План" Рума

ЈЛС:	Рума	Шифра ЈЛС:	80357
Насеље:	Рума	Шифра насеља:	803634

**Назив плана:** *План детаљне регулације за блок 4-14-2 у радној зони у Руми*

Година доношења: 2020  
Службено гласило: Сл. лист општина Срема бр. 39/20

Површина обухваћена планом (ha): 1,71  
Површина грађевинског подручја насеља\* (ha):

Обрађивач: ЈУП "План" Рума

ЈЛС:	Рума	Шифра ЈЛС:	80357
Насеље:	Рума	Шифра насеља:	803634

**Назив плана:** *План детаљне регулације за део блока 2-1-2 у централној зони у Руми*

Година доношења: 2019, 2024  
Службено гласило: Сл. лист општина Срема бр. 28/19, 28/24

Површина обухваћена планом (ha): 3,3  
Површина грађевинског подручја насеља\* (ha): 3,3

Обрађивач: ЈУП "План" Рума, ( нов назив- ЈП урбанизам и изградња Рума)

\* грађевински реон-по Закону о планирању и изградњи (Службени гласник РС бр. 47/03 и 34/06) , грађевинско подручје насељеног места-по Закону о планирању и изградњи (Службени гласник РС бр. 72/09, 81/09-исправка, 64/10-УС, 24/11, 121/12, 42/13-УС, 50/13-УС, 98/13-УС, 132/14, 145/14 , 83/18, 31/19 , 37/19 - др. Закон, 9/20, 52/21 и 62/23 )  
... податак није достављен

---

ЈЛС:	Рума	Шифра ЈЛС:	80357
Насеље:	Рума	Шифра насеља:	803634

---

**Назив плана:** *План детаљне регулације за делове блокова 4-18-1, 4-18-2 и 4-19-6 у зони становања у Руми*

Година доношења: 2019  
Службено гласило: Сл. лист општина Срема бр. 35/19

Површина обухваћена планом (ха): 6,65  
Површина грађевинског подручја насеља\* (ха): 6,65

Обрађивач: ЈУП "План" Рума

---

ЈЛС:	Рума	Шифра ЈЛС:	80357
Насеље:	Рума	Шифра насеља:	803634

---

**Назив плана:** *План детаљне регулације за блок 4-14-2 у радној зони у Руми*

Година доношења: 2020  
Службено гласило: Сл. лист општина Срема бр. 39/20

Површина обухваћена планом (ха): 1,71  
Површина грађевинског подручја насеља\* (ха):

Обрађивач: ЈУП "План" Рума

---

ЈЛС:	Рума	Шифра ЈЛС:	80357
Насеље:	Рума	Шифра насеља:	803634

---

**Назив плана:** *План детаљне регулације за део блока 4-1-2 у централној зони у Руми*

Година доношења: 2021  
Службено гласило: Сл. лист општина Срема бр. 48/21

Површина обухваћена планом (ха): 2,19  
Површина грађевинског подручја насеља\* (ха): 2,19

Обрађивач: ЈП за урб. планирање, управљање путевима и изградњу Рума

\* грађевински реон-по Закону о планирању и изградњи (Службени гласник РС бр. 47/03 и 34/06) , грађевинско подручје насељеног места-по Закону о планирању и изградњи (Службени гласник РС бр. 72/09, 81/09-исправка, 64/10-УС, 24/11, 121/12, 42/13-УС, 50/13-УС, 98/13-УС, 132/14, 145/14 , 83/18, 31/19 , 37/19 - др. Закон, 9/20, 52/21 и 62/23 )  
... податак није достављен

ЈЛС:	Рума	Шифра ЈЛС:	80357
Насеље:	Рума	Шифра насеља:	803634

**Назив плана:** *План детаљне регулације за део блока 1-1-3 у централној зони у Руми*

Година доношења: 2022, 2024  
Службено гласило: Сл. лист општина Срема бр. 17/22, 28/24

Површина обухваћена планом (ха): 2,9  
Површина грађевинског подручја насеља\* (ха): 2,9

Обрађивач: ЈП за урб. планирање, управљање путевима и изградњу Рума, ( нов назив- ЈП урбанизам и изградња Рума)

ЈЛС:	Рума	Шифра ЈЛС:	80357
Насеље:	Рума	Шифра насеља:	803634

**Назив плана:** *План детаљне регулације за део блока 4-6-4 у Руми*

Година доношења: 2022  
Службено гласило: Сл. лист општина Срема бр. 9/22

Површина обухваћена планом (ха): 1,37  
Површина грађевинског подручја насеља\* (ха): 1,37

Обрађивач: ЈП за урб. планирање, управљање путевима и изградњу Рума

ЈЛС:	Рума	Шифра ЈЛС:	80357
Насеље:	Рума	Шифра насеља:	803634

**Назив плана:** *План детаљне регулације "Источна радна зона" у Руми*

Година доношења: 2006, 2015  
Службено гласило: Сл. лист општина Срема бр. 21/06, 32/15

Површина обухваћена планом (ха): 44,35  
Површина грађевинског подручја насеља\* (ха): 44,35

Обрађивач: ЈУП "План" општина Рума и Пећинци

\* грађевински реон-по Закону о планирању и изградњи (Службени гласник РС бр. 47/03 и 34/06) , грађевинско подручје насељеног места-по Закону о планирању и изградњи (Службени гласник РС бр. 72/09, 81/09-исправка, 64/10-УС, 24/11, 121/12, 42/13-УС, 50/13-УС, 98/13-УС, 132/14, 145/14 , 83/18, 31/19 , 37/19 - др. Закон, 9/20, 52/21 и 62/23 )  
... податак није достављен

ЈЛС:	Рума	Шифра ЈЛС:	80357
Насеље:	Рума	Шифра насеља:	803634

**Назив плана:** *План детаљне регулације за блокове 4-17-1, 4-17-2, 4-17-3, 4-16-7, 4-16-8 и делове блокова 4-16-2, 4-18-1 и 4-18-2 у насељу Борковац у Руми*

Година доношења: 2008  
Службено гласило: Сл. лист општина Срема бр. 4/08

Површина обухваћена планом (ха): 29,1

Површина грађевинског подручја насеља\* (ха):

Обрађивач: ЈУП "План" општина Рума и Пећинци

ЈЛС:	Рума	Шифра ЈЛС:	80357
Насеље:	Рума	Шифра насеља:	803634

**Назив плана:** *План детаљне регулације " за део блока 4-16-13" у Руми*

Година доношења: 2024  
Службено гласило: Сл.лист општина Срема бр. 6/24

Површина обухваћена планом (ха): 7,76

Површина грађевинског подручја насеља\* (ха): 7,76

Обрађивач: ЈП урбанизам и изградња Рума

ЈЛС:	Рума	Шифра ЈЛС:	80357
Насеље:	Стејановци	Шифра насеља:	803642

**Назив плана:** *План генералне регулације насеља Стејановци*

Година доношења: 2015  
Службено гласило: Сл.лист општина Срема бр. 34/15

Површина обухваћена планом (ха): 115,47

Површина грађевинског подручја насеља\* (ха): 114,9

Обрађивач: ЈУП План Рума

\* грађевински реон-по Закону о планирању и изградњи (Службени гласник РС бр. 47/03 и 34/06) , грађевинско подручје насељеног места-по Закону о планирању и изградњи (Службени гласник РС бр. 72/09, 81/09-исправка, 64/10-УС, 24/11, 121/12, 42/13-УС, 50/13-УС, 98/13-УС, 132/14, 145/14 , 83/18, 31/19 , 37/19 - др. Закон, 9/20, 52/21 и 62/23 )  
... податак није достављен

---

ЈЛС:	Рума	Шифра ЈЛС:	80357
Насеље:	Хртковци	Шифра насеља:	803669

---

**Назив плана:** *План генералне регулације за насеље Хртковци*

Година доношења: 2009, 2014, 2019, 2023, 2024

Службено гласило: Сл.лист општина Срема бр. 33/09, 28/14, 32/19, 32/23, 9/24

Површина обухваћена планом (ha): 485

Површина грађевинског подручја насеља\* (ha): 473

Обрађивач: ЈУП План Рума-Пећинци, ЈУП План Рума, ЈП урбанизам и изградња Рума

\* грађевински реон-по Закону о планирању и изградњи (Службени гласник РС бр. 47/03 и 34/06) , грађевинско подручје насељеног места-по Закону о планирању и изградњи (Службени гласник РС бр. 72/09, 81/09-исправка, 64/10-УС, 24/11, 121/12, 42/13-УС, 50/13-УС, 98/13-УС, 132/14, 145/14 , 83/18, 31/19 , 37/19 - др. Закон, 9/20, 52/21 и 62/23 )  
... податак није достављен

---

**Јединица локалне самоуправе: Сента**

---

ЈЛС:	Сента	Шифра ЈЛС:	80365
Насеље:	Број насеља 5	Шифра насеља:	

---

**Назив плана:** *Просторни план општине Сента*

Година доношења: 2021  
Службено гласило: Сл.лист општине Сента бр. 11/21

Површина обухваћена планом (ха): 29354,09  
Површина грађевинског подручја насеља\* (ха): 2447,77

Обрађивач: ЈП "Завод за урбанизам Војводине" Нови Сад

---

ЈЛС:	Сента	Шифра ЈЛС:	80365
Насеље:	Богараш	Шифра насеља:	803677

---

**Назив плана:** *Уређајна основа за насеље Богараш у ППО Сента*

Година доношења: 2021  
Службено гласило: Сл.лист општина Сента бр. 11/21

Површина обухваћена планом (ха): 29354,09  
Површина грађевинског подручја насеља\* (ха): 48,44

Обрађивач: ЈП "Завод за урбанизам Војводине" Нови Сад

---

ЈЛС:	Сента	Шифра ЈЛС:	80365
Насеље:	Горњи Брег	Шифра насеља:	803685

---

**Назив плана:** *Уређајна основа за насеље Горњи Брег у ППО Сента*

Година доношења: 2021  
Службено гласило: Сл.лист општина Сента бр. 11/21

Површина обухваћена планом (ха): 29354,09  
Површина грађевинског подручја насеља\* (ха): 174,86

Обрађивач: ЈП "Завод за урбанизам Војводине" Нови Сад

\* грађевински реон-по Закону о планирању и изградњи (Службени гласник РС бр. 47/03 и 34/06) , грађевинско подручје насељеног места-по Закону о планирању и изградњи (Службени гласник РС бр. 72/09, 81/09-исправка, 64/10-УС, 24/11, 121/12, 42/13-УС, 50/13-УС, 98/13-УС, 132/14, 145/14 , 83/18, 31/19 , 37/19 - др. Закон, 9/20, 52/21 и 62/23 )  
... податак није достављен

ЈЛС:	Сента	Шифра ЈЛС:	80365
Насеље:	Кеви	Шифра насеља:	803693

**Назив плана:** *Уређајна основа за насеље Кеви у ППО Сента*

Година доношења: 2021  
Службено гласило: Сл.лист општина Сента бр. 11/21

Површина обухваћена планом (ha): 29354,09  
Површина грађевинског подручја насеља\* (ha): 241,62

Обрађивач: ЈП "Завод за урбанизам Војводине" Нови Сад

ЈЛС:	Сента	Шифра ЈЛС:	80365
Насеље:	Сента	Шифра насеља:	803707

**Назив плана:** *План генералне регулације насеља Сента*

Година доношења: 2021, 2024  
Службено гласило: Сл.лист општине Сента бр. 7/21, 13/24

Површина обухваћена планом (ha): 1279,52  
Површина грађевинског подручја насеља\* (ha): 1269,42

Обрађивач: ЈП "Завод за урбанизам Војводине" Нови Сад

ЈЛС:	Сента	Шифра ЈЛС:	80365
Насеље:	Сента	Шифра насеља:	803707

**Назив плана:** *План детаљне регулације за блок број 8, дела блока 7 и дела блока 9- Народне баште у Сенти*

Година доношења: 2020  
Службено гласило: Сл. лист општине Сента бр. 41/20

Површина обухваћена планом (ha): 28,41  
Површина грађевинског подручја насеља\* (ha): 28,41

Обрађивач: ЈП "Завод за урбанизам Војводине" Нови Сад

\* грађевински реон-по Закону о планирању и изградњи (Службени гласник РС бр. 47/03 и 34/06) , грађевинско подручје насељеног места-по Закону о планирању и изградњи (Службени гласник РС бр. 72/09, 81/09-исправка, 64/10-УС, 24/11, 121/12, 42/13-УС, 50/13-УС, 98/13-УС, 132/14, 145/14 , 83/18, 31/19 , 37/19 - др. Закон, 9/20, 52/21 и 62/23 )  
... податак није достављен



ЈЛС:	Сента	Шифра ЈЛС:	80365
Насеље:	<b>Сента</b>	Шифра насеља:	803707

**Назив плана:** *План детаљне регулације за енергетски објекат за производњу топлотне енергије (топлана) у делу блока 49 у Сенти*

Година доношења: 2018  
Службено гласило: Сл. лист општине Сента бр. 11/18

Површина обухваћена планом (ha): 10,46  
Површина грађевинског подручја насеља\* (ha): 10,46

Обрађивач: ЈП "Завод за урбанизам Војводине" Нови Сад

ЈЛС:	Сента	Шифра ЈЛС:	80365
Насеље:	<b>Сента</b>	Шифра насеља:	803707

**Назив плана:** *План детаљне регулације за енергетски објекат за производњу електричне и топлотне енергије (когенеративно постројење) у делу блока 49 у Сенти*

Година доношења: 2018  
Службено гласило: Сл. лист општине Сента бр. 14/18

Површина обухваћена планом (ha): 7,42  
Површина грађевинског подручја насеља\* (ha): 7,42

Обрађивач: ЈП "Завод за урбанизам Војводине" Нови Сад

ЈЛС:	Сента	Шифра ЈЛС:	80365
Насеље:	<b>Торњош</b>	Шифра насеља:	803715

**Назив плана:** *Уређајна основа за насеље Торњош у ППО Сента*

Година доношења: 2021  
Службено гласило: Сл. лист општина Сента бр. 11/21

Површина обухваћена планом (ha): 29354,09  
Површина грађевинског подручја насеља\* (ha): 176,17

Обрађивач: ЈП "Завод за урбанизам Војводине" Нови Сад

\* грађевински реон-по Закону о планирању и изградњи (Службени гласник РС бр. 47/03 и 34/06) , грађевинско подручје насељеног места-по Закону о планирању и изградњи (Службени гласник РС бр. 72/09, 81/09-исправка, 64/10-УС, 24/11, 121/12, 42/13-УС, 50/13-УС, 98/13-УС, 132/14, 145/14 , 83/18, 31/19 , 37/19 - др. Закон, 9/20, 52/21 и 62/23 )  
... податак није достављен

---

**Јединица локалне самоуправе: Сечањ**

---

ЈЛС:	Сечањ	Шифра ЈЛС:	80373
Насеље:	Број насеља 11	Шифра насеља:	

---

**Назив плана:** *Просторни план општине Сечањ*

Година доношења: 2013  
Службено гласило: Сл.лист општине Сечањ бр. 8/13

Површина обухваћена планом (ha): 52267,92  
Површина грађевинског подручја насеља\* (ha): 2043,23

Обрађивач: ЈП "Завод за урбанизам Војводине" Нови Сад

---

ЈЛС:	Сечањ	Шифра ЈЛС:	80373
Насеље:	Банатска Дубица	Шифра насеља:	803723

---

**Назив плана:** *Шематски приказ за насељено место Бан.Дубица у ППО Сечањ*

Година доношења: 2013  
Службено гласило: Сл.лист општине Сечањ бр. 8/13

Површина обухваћена планом (ha): 52267,92  
Површина грађевинског подручја насеља\* (ha): 102,81

Обрађивач: ЈП "Завод за урбанизам Војводине" Нови Сад

---

ЈЛС:	Сечањ	Шифра ЈЛС:	80373
Насеље:	Бока	Шифра насеља:	803731

---

**Назив плана:** *Шематски приказ за насељено место Бока у ППО Сечањ*

Година доношења: 2013  
Службено гласило: Сл.лист општине Сечањ бр. 8/13

Површина обухваћена планом (ha): 52267,92  
Површина грађевинског подручја насеља\* (ha): 340,03

Обрађивач: ЈП "Завод за урбанизам Војводине" Нови Сад

\* грађевински реон-по Закону о планирању и изградњи (Службени гласник РС бр. 47/03 и 34/06) , грађевинско подручје насељеног места-по Закону о планирању и изградњи (Службени гласник РС бр. 72/09, 81/09-исправка, 64/10-УС, 24/11, 121/12, 42/13-УС, 50/13-УС, 98/13-УС, 132/14, 145/14 , 83/18, 31/19 , 37/19 - др. Закон, 9/20, 52/21 и 62/23 )  
... податак није достављен

ЈЛС:	Сечањ	Шифра ЈЛС:	80373
Насеље:	Бока, Шурјан	Шифра насеља:	803731

**Назив плана:** *План детаљне регулације спојног канала "Ланка-Бирда" у општини Сечањ*

Година доношења: 2011  
Службено гласило: Сл. лист општине Сечањ бр. 6/11

Површина обухваћена планом (ha): 83,71

Површина грађевинског подручја насеља\* (ha):

Обрађивач: ЈП "Завод за урбанизам Војводине" Нови Сад

ЈЛС:	Сечањ	Шифра ЈЛС:	80373
Насеље:	Бусење	Шифра насеља:	803740

**Назив плана:** *План генералне регулације насеља Јаша Томић са Бусењем са елементима дет. рег. за новоизграђену зону становања*

Година доношења: 2009  
Службено гласило: Сл. лист општине Сечањ бр. 03/09

Површина обухваћена планом (ha): 377,27

Површина грађевинског подручја насеља\* (ha): 377,27

Обрађивач: ЈП "Завод за урбанизам Војводине" Нови Сад

ЈЛС:	Сечањ	Шифра ЈЛС:	80373
Насеље:	Јарковац	Шифра насеља:	803758

**Назив плана:** *Шематски приказ за насељено место Јарковац у ППО Сечањ*

Година доношења: 2013  
Службено гласило: Сл. лист општине Сечањ бр. 8/13

Површина обухваћена планом (ha): 52267,92

Површина грађевинског подручја насеља\* (ha): 383,33

Обрађивач: ЈП "Завод за урбанизам Војводине" Нови Сад

\* грађевински реон-по Закону о планирању и изградњи (Службени гласник РС бр. 47/03 и 34/06) , грађевинско подручје насељеног места-по Закону о планирању и изградњи (Службени гласник РС бр. 72/09, 81/09-исправка, 64/10-УС, 24/11, 121/12, 42/13-УС, 50/13-УС, 98/13-УС, 132/14, 145/14 , 83/18, 31/19 , 37/19 - др. Закон, 9/20, 52/21 и 62/23 )  
... податак није достављен

ЈЛС:	Сечањ	Шифра ЈЛС:	80373
Насеље:	Јаша Томић	Шифра насеља:	803766

**Назив плана:** *План генералне регулације насеља Јаша Томић са Бусењем са елементима дет.рег. за новоизграђену зону становања*

Година доношења: 2009  
Службено гласило: Сл.лист општине Сечањ бр. 03/09

Површина обухваћена планом (ha): 377,27  
Површина грађевинског подручја насеља\* (ha): 377,27

Обрађивач: ЈП "Завод за урбанизам Војводине" Нови Сад

ЈЛС:	Сечањ	Шифра ЈЛС:	80373
Насеље:	Конак	Шифра насеља:	803774

**Назив плана:** *Шематски приказ за насељено место Конак у ППО Сечањ*

Година доношења: 2013  
Службено гласило: Сл.лист општине Сечањ бр. 8/13

Површина обухваћена планом (ha): 52267,92  
Површина грађевинског подручја насеља\* (ha): 159,37

Обрађивач: ЈП "Завод за урбанизам Војводине" Нови Сад

ЈЛС:	Сечањ	Шифра ЈЛС:	80373
Насеље:	Крајишник	Шифра насеља:	803782

**Назив плана:** *Шематски приказ за насељено место Крајишник у ППО Сечањ*

Година доношења: 2013  
Службено гласило: Сл.лист општине Сечањ бр. 8/13

Површина обухваћена планом (ha): 52267,92  
Површина грађевинског подручја насеља\* (ha): 335,86

Обрађивач: ЈП "Завод за урбанизам Војводине" Нови Сад

\* грађевински реон-по Закону о планирању и изградњи (Службени гласник РС бр. 47/03 и 34/06) , грађевинско подручје насељеног места-по Закону о планирању и изградњи (Службени гласник РС бр. 72/09, 81/09-исправка, 64/10-УС, 24/11, 121/12, 42/13-УС, 50/13-УС, 98/13-УС, 132/14, 145/14 , 83/18, 31/19 , 37/19 - др. Закон, 9/20, 52/21 и 62/23 )  
... податак није достављен

ЈЛС:	Сечањ	Шифра ЈЛС:	80373
Насеље:	Неузина	Шифра насеља:	803804

**Назив плана:** *Шематски приказ за насељено место Неузина у ППО Сечањ*

Година доношења: 2013  
Службено гласило: Сл.лист општине Сечањ бр. 8/13

Површина обухваћена планом (ha): 52267,92  
Површина грађевинског подручја насеља\* (ha): 235,6

Обрађивач: ЈП "Завод за урбанизам Војводине" Нови Сад

ЈЛС:	Сечањ	Шифра ЈЛС:	80373
Насеље:	Сечањ	Шифра насеља:	803812

**Назив плана:** *Генерални план Сечња*

Година доношења: 2005  
Службено гласило: Сл.лист општине Сечањ бр. 6/05

Површина обухваћена планом (ha): 320,59  
Површина грађевинског подручја насеља\* (ha): 318,98

Обрађивач: ЈП "Завод за урбанизам Војводине" Нови Сад

ЈЛС:	Сечањ	Шифра ЈЛС:	80373
Насеље:	Сечањ	Шифра насеља:	803812

**Назив плана:** *План детаљне регулације коридора далековода 20 кV од ТС 110/20 кV "Бегејци" до постојећег гвоздено-решеткастог стуба 20 кV далековода у улици Савке Ковачевића у Сечњу*

Година доношења: 2010  
Службено гласило: Сл. лист општине Сечањ бр. 5/10

Површина обухваћена планом (ha): 122,54  
Површина грађевинског подручја насеља\* (ha):

Обрађивач: ЈП "Завод за урбанизам Војводине" Нови Сад

\* грађевински реон-по Закону о планирању и изградњи (Службени гласник РС бр. 47/03 и 34/06) , грађевинско подручје насељеног места-по Закону о планирању и изградњи (Службени гласник РС бр. 72/09, 81/09-исправка, 64/10-УС, 24/11, 121/12, 42/13-УС, 50/13-УС, 98/13-УС, 132/14, 145/14 , 83/18, 31/19 , 37/19 - др. Закон, 9/20, 52/21 и 62/23 )  
... податак није достављен

ЈЛС:	Сечањ	Шифра ЈЛС:	80373
Насеље:	Сутјеска	Шифра насеља:	803839

**Назив плана:** *Шематски приказ за насељено место Сутјеска у ППО Сечањ*

Година доношења: 2013  
Службено гласило: Сл.лист општине Сечањ бр. 8/13

Површина обухваћена планом (ha): 52267,92  
Површина грађевинског подручја насеља\* (ha): 285,42

Обрађивач: ЈП "Завод за урбанизам Војводине" Нови Сад

ЈЛС:	Сечањ	Шифра ЈЛС:	80373
Насеље:	Шурјан	Шифра насеља:	803847

**Назив плана:** *Шематски приказ за насељено место Шурјан у ППО Сечањ*

Година доношења: 2013  
Службено гласило: Сл.лист општина Сечањ бр. 8/13

Површина обухваћена планом (ha): 52267,92  
Површина грађевинског подручја насеља\* (ha): 62,59

Обрађивач: ЈП "Завод за урбанизам Војводине" Нови Сад

\* грађевински реон-по Закону о планирању и изградњи (Службени гласник РС бр. 47/03 и 34/06) , грађевинско подручје насељеног места-по Закону о планирању и изградњи (Службени гласник РС бр. 72/09, 81/09-исправка, 64/10-УС, 24/11, 121/12, 42/13-УС, 50/13-УС, 98/13-УС, 132/14, 145/14 , 83/18, 31/19 , 37/19 - др. Закон, 9/20, 52/21 и 62/23 )  
... податак није достављен

---

**Јединица локалне самоуправе: Сомбор-град**

---

ЈЛС:	Сомбор-град	Шифра ЈЛС:	80381
Насеље:	Број насеља 16	Шифра насеља:	

---

**Назив плана:** *Просторни план Града Сомбора*

Година доношења: 2014  
Службено гласило: Сл.лист Града Сомбора бр. 5/14  
Површина обухваћена планом (ha): 121647,78  
Површина грађевинског подручја насеља\* (ha): 8642,05  
Обрађивач: ЈП Урбанизам Сомбор

---

ЈЛС:	Сомбор-град	Шифра ЈЛС:	80381
Насеље:	Алекса Шантић	Шифра насеља:	803855

---

**Назив плана:** *План генералне регулације насељеног места Алекса Шантић*

Година доношења: 2008, 2015  
Службено гласило: Сл.лист Града Сомбора бр. 2/08, 10/15  
Површина обухваћена планом (ha): 236,97  
Површина грађевинског подручја насеља\* (ha): 236,97  
Обрађивач: ЈП Урбанизам Сомбор

---

ЈЛС:	Сомбор-град	Шифра ЈЛС:	80381
Насеље:	Бачки Брег	Шифра насеља:	803863

---

**Назив плана:** *План генералне регулације насељеног места Бачки Брег*

Година доношења: 2008, 2019  
Службено гласило: Сл.лист Града Сомбора бр. 2/08, 21/19  
Површина обухваћена планом (ha): 122,55  
Површина грађевинског подручја насеља\* (ha): 122,55  
Обрађивач: ЈП Урбанизам Сомбор, ЈКП Простор Сомбор

\* грађевински реон-по Закону о планирању и изградњи (Службени гласник РС бр. 47/03 и 34/06) , грађевинско подручје насељеног места-по Закону о планирању и изградњи (Службени гласник РС бр. 72/09, 81/09-исправка, 64/10-УС, 24/11, 121/12, 42/13-УС, 50/13-УС, 98/13-УС, 132/14, 145/14 , 83/18, 31/19 , 37/19 - др. Закон, 9/20, 52/21 и 62/23 )  
... податак није достављен

ЈЛС:	Сомбор-град	Шифра ЈЛС:	80381
Насеље:	<b>Бачки Моноштор</b>	Шифра насеља:	803871

**Назив плана:** *План генералне регулације насељеног места Бачки Моноштор*

Година доношења: 2008, 2016  
Службено гласило: Сл.лист Града Сомбора бр. 2/08, 25/16

Површина обухваћена планом (ha): 430,12  
Површина грађевинског подручја насеља\* (ha): 292,72

Обрађивач: ЈП Урбанизам Сомбор

ЈЛС:	Сомбор-град	Шифра ЈЛС:	80381
Насеље:	<b>Бачки Моноштор, Бездан</b>	Шифра насеља:	803871

**Назив плана:** *План детаљне регулације за изградњу девијације локалног пута Л-405 и моста на Великом бачком каналу на простору КО Бачки Моноштор и Бездан*

Година доношења: 2011  
Службено гласило: Сл. лист Града Сомбора 6/11

Површина обухваћена планом (ha): 2,42  
Површина грађевинског подручја насеља\* (ha):

Обрађивач: ЈП Урбанизам, Сомбор

ЈЛС:	Сомбор-град	Шифра ЈЛС:	80381
Насеље:	<b>Бачки Моноштор</b>	Шифра насеља:	803871

**Назив плана:** *План детаљне регулације ромског насеља у Бачком Моноштору*

Година доношења: 2015  
Службено гласило: Сл. лист Града Сомбора 8/15

Површина обухваћена планом (ha): 8,74  
Површина грађевинског подручја насеља\* (ha): 8,74

Обрађивач: ЈП Урбанизам, Сомбор

\* грађевински реон-по Закону о планирању и изградњи (Службени гласник РС бр. 47/03 и 34/06) , грађевинско подручје насељеног места-по Закону о планирању и изградњи (Службени гласник РС бр. 72/09, 81/09-исправка, 64/10-УС, 24/11, 121/12, 42/13-УС, 50/13-УС, 98/13-УС, 132/14, 145/14 , 83/18, 31/19 , 37/19 - др. Закон, 9/20, 52/21 и 62/23 )  
... податак није достављен



ЈЛС:	Сомбор-град	Шифра ЈЛС:	80381
Насеље:	<b>Бачки Моноштор</b>	Шифра насеља:	803871

**Назив плана:** *План детаљне регулације дела блокова 17 и 18 у Бачком Моноштору - Ромско насеље*

Година доношења: 2019  
Службено гласило: Сл. лист Града Сомбора 21/19

Површина обухваћена планом (ha): 5,09  
Површина грађевинског подручја насеља\* (ha): 5,09

Обрађивач: ЈКП "Простор", Сомбор

ЈЛС:	Сомбор-град	Шифра ЈЛС:	80381
Насеље:	<b>Бездан</b>	Шифра насеља:	803880

**Назив плана:** *План генералне регулације насељеног места Бездан*

Година доношења: 2008, 2016, 2024  
Службено гласило: Сл. лист Града Сомбора бр. 3/08, 11/16, 10/24-тех. грешка, 12/24

Површина обухваћена планом (ha): 579,18  
Површина грађевинског подручја насеља\* (ha): 430,12

Обрађивач: ЈП Урбанизам Сомбор, ЈКП "Простор" Сомбор

ЈЛС:	Сомбор-град	Шифра ЈЛС:	80381
Насеље:	<b>Бездан</b>	Шифра насеља:	803880

**Назив плана:** *План детаљне регулације за изградњу и реконструкцију канала Барачка, изградњу нове црпне станице Бездан II од Дунава до споја са каналом Врбас-Бездан*

Година доношења: 2019  
Службено гласило: Сл. лист Града Сомбора бр. 11/2019

Површина обухваћена планом (ha): 41,77  
Површина грађевинског подручја насеља\* (ha):

Обрађивач: ЈП "Завод за урбанизам Војводине" Нови Сад

\* грађевински реон-по Закону о планирању и изградњи (Службени гласник РС бр. 47/03 и 34/06) , грађевинско подручје насељеног места-по Закону о планирању и изградњи (Службени гласник РС бр. 72/09, 81/09-исправка, 64/10-УС, 24/11, 121/12, 42/13-УС, 50/13-УС, 98/13-УС, 132/14, 145/14 , 83/18, 31/19 , 37/19 - др. Закон, 9/20, 52/21 и 62/23 )  
... податак није достављен

---

ЈЛС:	Сомбор-град	Шифра ЈЛС:	80381
Насеље:	<b>Бездан</b>	Шифра насеља:	803880

---

**Назив плана:** *План детаљне регулације Марине код Бездана*

Година доношења: 2008  
Службено гласило: Сл. лист општине Сомбор 3/08

Површина обухваћена планом (ха): 5,03

Површина грађевинског подручја насеља\* (ха):

Обрађивач: ЈП Урбанизам, Сомбор

---

ЈЛС:	Сомбор-град	Шифра ЈЛС:	80381
Насеље:	<b>Бездан</b>	Шифра насеља:	803880

---

**Назив плана:** *План детаљне регулације граничног прелаза "Бездан"*

Година доношења: 2013  
Службено гласило: Сл. лист Града Сомбора 6/13

Површина обухваћена планом (ха): 19,48

Површина грађевинског подручја насеља\* (ха):

Обрађивач: ЈП "Завод за урбанизам Војводине" Нови Сад

---

ЈЛС:	Сомбор-град	Шифра ЈЛС:	80381
Насеље:	<b>Гаково</b>	Шифра насеља:	803898

---

**Назив плана:** *План генералне регулације насељеног места Гаково*

Година доношења: 2008  
Службено гласило: Сл.лист Града Сомбора бр. 2/08

Површина обухваћена планом (ха): 261,6

Површина грађевинског подручја насеља\* (ха): 261,6

Обрађивач: ЈП Урбанизам Сомбор

\* грађевински реон-по Закону о планирању и изградњи (Службени гласник РС бр. 47/03 и 34/06) , грађевинско подручје насељеног места-по Закону о планирању и изградњи (Службени гласник РС бр. 72/09, 81/09-исправка, 64/10-УС, 24/11, 121/12, 42/13-УС, 50/13-УС, 98/13-УС, 132/14, 145/14 , 83/18, 31/19 , 37/19 - др. Закон, 9/20, 52/21 и 62/23 )  
... податак није достављен

ЈЛС:	Сомбор-град	Шифра ЈЛС:	80381
Насеље:	<b>Дорослово</b>	Шифра насеља:	803901

**Назив плана:** *План генералне регулације насељеног места Дорослово*

Година доношења: 2008, 2018  
Службено гласило: Сл.лист Града Сомбора бр. 2/08, 23/18

Површина обухваћена планом (ha): 277,94  
Површина грађевинског подручја насеља\* (ha): 277,94

Обрађивач: ЈП Урбанизам Сомбор, ЈКП Простор, Сомбор

ЈЛС:	Сомбор-град	Шифра ЈЛС:	80381
Насеље:	<b>Кљајићево</b>	Шифра насеља:	803910

**Назив плана:** *План генералне регулације насељеног места Кљајићево*

Година доношења: 2008, 2016  
Службено гласило: Сл.лист Града Сомбора бр. 2/08, 4/16

Површина обухваћена планом (ha): 370,8  
Површина грађевинског подручја насеља\* (ha): 370,8

Обрађивач: ЈП Урбанизам Сомбор

ЈЛС:	Сомбор-град	Шифра ЈЛС:	80381
Насеље:	<b>Кљајићево</b>	Шифра насеља:	803910

**Назив плана:** *План детаљне регулације обилазнице око Кљајићева*

Година доношења: 2016  
Службено гласило: Сл. лист Града Сомбора 24/16

Површина обухваћена планом (ha): 119,85  
Површина грађевинског подручја насеља\* (ha):

Обрађивач: ЈП Урбанизам, Сомбор

\* грађевински реон-по Закону о планирању и изградњи (Службени гласник РС бр. 47/03 и 34/06) , грађевинско подручје насељеног места-по Закону о планирању и изградњи (Службени гласник РС бр. 72/09, 81/09-исправка, 64/10-УС, 24/11, 121/12, 42/13-УС, 50/13-УС, 98/13-УС, 132/14, 145/14 , 83/18, 31/19 , 37/19 - др. Закон, 9/20, 52/21 и 62/23 )  
... податак није достављен

ЈЛС:	Сомбор-град	Шифра ЈЛС:	80381
Насеље:	Колут	Шифра насеља:	803928

**Назив плана:** *План генералне регулације насељеног места Колут*

Година доношења: 2008, 2019  
Службено гласило: Сл.лист Града Сомбора бр. 2/08, 9/19

Површина обухваћена планом (ha): 161,21  
Површина грађевинског подручја насеља\* (ha): 161,21

Обрађивач: ЈП Урбанизам Сомбор, ЈКП Простор, Сомбор

ЈЛС:	Сомбор-град	Шифра ЈЛС:	80381
Насеље:	Растина	Шифра насеља:	803936

**Назив плана:** *План генералне регулације насељеног места Растина*

Година доношења: 2008, 2016  
Службено гласило: Сл.лист Града Сомбора бр. 2/08, 11/16

Површина обухваћена планом (ha): 113,13  
Површина грађевинског подручја насеља\* (ha): 102,09

Обрађивач: ЈП Урбанизам Сомбор

ЈЛС:	Сомбор-град	Шифра ЈЛС:	80381
Насеље:	Риђица	Шифра насеља:	803944

**Назив плана:** *План генералне регулације насељеног места Риђица*

Година доношења: 2008, 2018  
Службено гласило: Сл.лист Града Сомбора бр. 2/08, 12/18

Површина обухваћена планом (ha): 282,12  
Површина грађевинског подручја насеља\* (ha): 282,12

Обрађивач: ЈП Урбанизам Сомбор, ЈКП Простор, Сомбор

\* грађевински реон-по Закону о планирању и изградњи (Службени гласник РС бр. 47/03 и 34/06) , грађевинско подручје насељеног места-по Закону о планирању и изградњи (Службени гласник РС бр. 72/09, 81/09-исправка, 64/10-УС, 24/11, 121/12, 42/13-УС, 50/13-УС, 98/13-УС, 132/14, 145/14 , 83/18, 31/19 , 37/19 - др. Закон, 9/20, 52/21 и 62/23 )  
... податак није достављен

ЈЛС:	Сомбор-град	Шифра ЈЛС:	80381
Насеље:	<b>Светозар Милетић</b>	Шифра насеља:	803952

**Назив плана:** *План генералне регулације насељеног места Светозар Милетић*

Година доношења: 2008, 2019  
Службено гласило: Сл.лист Града Сомбора бр. 2/08, 5/19

Површина обухваћена планом (ha): 418,68  
Површина грађевинског подручја насеља\* (ha): 392,48

Обрађивач: ЈП Урбанизам Сомбор, ЈКП Простор, Сомбор

ЈЛС:	Сомбор-град	Шифра ЈЛС:	80381
Насеље:	<b>Сомбор</b>	Шифра насеља:	803979

**Назив плана:** *План генералне регулације дела града Сомбора (Генерални план града Сомбора 2007-2027)*

Година доношења: 2007, 2019, 2020, 2021, 2022, 2023  
Службено гласило: Сл.лист општине Сомбор бр. 5/07, 13/19- техн.грешка, 26/20-техн.грешка, 11/21- техн.грешка, 6/22 - техн.грешка, 15/23 - одлука о преименовању

Површина обухваћена планом (ha): 28914,5  
Површина грађевинског подручја насеља\* (ha): 4729,11

Обрађивач: ЈП Урбанизам Сомбор

ЈЛС:	Сомбор-град	Шифра ЈЛС:	80381
Насеље:	<b>Сомбор</b>	Шифра насеља:	803979

**Назив плана:** *План генералне регулације на простору Индустијске зоне у Сомбору, блокови 102, 103, 114, 115, 127 -ПГР 05*

Година доношења: 2013, 2018, 2021, 2024  
Службено гласило: Сл. лист Града Сомбора бр. 6/13, 2/18, 2/21, 10/24

Површина обухваћена планом (ha): 485  
Површина грађевинског подручја насеља\* (ha): 20,53

Обрађивач: ЈКП "Простор", Сомбор

\* грађевински реон-по Закону о планирању и изградњи (Службени гласник РС бр. 47/03 и 34/06) , грађевинско подручје насељеног места-по Закону о планирању и изградњи (Службени гласник РС бр. 72/09, 81/09-исправка, 64/10-УС, 24/11, 121/12, 42/13-УС, 50/13-УС, 98/13-УС, 132/14, 145/14 , 83/18, 31/19 , 37/19 - др. Закон, 9/20, 52/21 и 62/23 )  
... податак није достављен

---

ЈЛС:	Сомбор-град	Шифра ЈЛС:	80381
Насеље:	<b>Сомбор</b>	Шифра насеља:	803979

---

**Назив плана:** *План детаљне регулације улица Станка Пауновића и Пангарске у Сомбору*

Година доношења: 2023  
Службено гласило: Сл. лист Града Сомбора бр. 7/23

Површина обухваћена планом (ха): 19,28  
Површина грађевинског подручја насеља\* (ха): 19,28

Обрађивач: ЈКП "Простор", Сомбор

---

ЈЛС:	Сомбор-град	Шифра ЈЛС:	80381
Насеље:	<b>Сомбор</b>	Шифра насеља:	803979

---

**Назив плана:** *План детаљне регулације улица Благоја Паровића, Симе Шолаје, Миодрага Петровића Чкаље, Динарске, Мајора Тепића и Светог Николе у Сомбору*

Година доношења: 2023  
Службено гласило: Сл. лист Града Сомбора 15/2023

Површина обухваћена планом (ха): 13,9  
Површина грађевинског подручја насеља\* (ха): 13,9

Обрађивач: ЈКП "Простор", Сомбор

---

ЈЛС:	Сомбор-град	Шифра ЈЛС:	80381
Насеље:	<b>Сомбор</b>	Шифра насеља:	803979

---

**Назив плана:** *План детаљне регулације блока 54 у Сомбору*

Година доношења: 2023  
Службено гласило: Сл. лист Града Сомбора 15/2023

Површина обухваћена планом (ха): 20,52  
Површина грађевинског подручја насеља\* (ха): 20,52

Обрађивач: ЈКП "Простор", Сомбор

\* грађевински реон-по Закону о планирању и изградњи (Службени гласник РС бр. 47/03 и 34/06) , грађевинско подручје насељеног места-по Закону о планирању и изградњи (Службени гласник РС бр. 72/09, 81/09-исправка, 64/10-УС, 24/11, 121/12, 42/13-УС, 50/13-УС, 98/13-УС, 132/14, 145/14 , 83/18, 31/19 , 37/19 - др. Закон, 9/20, 52/21 и 62/23 )  
... податак није достављен

ЈЛС:	Сомбор-град	Шифра ЈЛС:	80381
Насеље:	<b>Сомбор</b>	Шифра насеља:	803979

**Назив плана:** *План детаљне регулације централне зоне - Венац у Сомбору*

Година доношења: 2009, 2022  
Службено гласило: Сл. лист Града Сомбора 3/09, 6/22 - тех. грешка

Површина обухваћена планом (ha): 54  
Површина грађевинског подручја насеља\* (ha): 54

Обрађивач: ЈП Урбанизам, Сомбор

ЈЛС:	Сомбор-град	Шифра ЈЛС:	80381
Насеље:	<b>Сомбор</b>	Шифра насеља:	803979

**Назив плана:** *План детаљне регулације дела чонопљанског пута блокови 75 и 51 у Сомбору*

Година доношења: 2009  
Службено гласило: Сл. лист Града Сомбора 7/09

Површина обухваћена планом (ha): 169,25  
Површина грађевинског подручја насеља\* (ha):

Обрађивач: ЈП Урбанизам, Сомбор

ЈЛС:	Сомбор-град	Шифра ЈЛС:	80381
Насеље:	<b>Сомбор</b>	Шифра насеља:	803979

**Назив плана:** *План детаљне регулације дела Јосифког насеља- блокови 43, 44 и 64 у Сомбору*

Година доношења: 2011  
Службено гласило: Сл. лист Града Сомбора 11/11

Површина обухваћена планом (ha): 89,21  
Површина грађевинског подручја насеља\* (ha): 89,21

Обрађивач: ЈП Урбанизам, Сомбор

\* грађевински реон-по Закону о планирању и изградњи (Службени гласник РС бр. 47/03 и 34/06) , грађевинско подручје насељеног места-по Закону о планирању и изградњи (Службени гласник РС бр. 72/09, 81/09-исправка, 64/10-УС, 24/11, 121/12, 42/13-УС, 50/13-УС, 98/13-УС, 132/14, 145/14 , 83/18, 31/19 , 37/19 - др. Закон, 9/20, 52/21 и 62/23 )  
... податак није достављен

ЈЛС:	Сомбор-град	Шифра ЈЛС:	80381
Насеље:	<b>Сомбор</b>	Шифра насеља:	803979

**Назив плана:** *План детаљне регулације дела блока 81*

Година доношења: 2012  
Службено гласило: Сл. лист Града Сомбора 12/12

Површина обухваћена планом (ха): 65,14

Површина грађевинског подручја насеља\* (ха):

Обрађивач: ЈП Урбанизам, Сомбор

ЈЛС:	Сомбор-град	Шифра ЈЛС:	80381
Насеље:	<b>Сомбор</b>	Шифра насеља:	803979

**Назив плана:** *План детаљне регулације блокова 76 и 77 у Сомбору*

Година доношења: 2014, 2016  
Службено гласило: Сл. лист Града Сомбора 2/14, 3/16

Површина обухваћена планом (ха): 27,7

Површина грађевинског подручја насеља\* (ха):

Обрађивач: ЈП Урбанизам, Сомбор

ЈЛС:	Сомбор-град	Шифра ЈЛС:	80381
Насеље:	<b>Сомбор</b>	Шифра насеља:	803979

**Назив плана:** *План детаљне регулације примарне градске саобраћајнице између Апатинског и Безданског пута у Сомбору*

Година доношења: 2014, 2024  
Службено гласило: Сл. лист Града Сомбора 9/14, 10/24

Површина обухваћена планом (ха): 141,74

Површина грађевинског подручја насеља\* (ха): 123,97

Обрађивач: ЈП Урбанизам, Сомбор; ЈКП "Простор", Сомбор

\* грађевински реон-по Закону о планирању и изградњи (Службени гласник РС бр. 47/03 и 34/06) , грађевинско подручје насељеног места-по Закону о планирању и изградњи (Службени гласник РС бр. 72/09, 81/09-исправка, 64/10-УС, 24/11, 121/12, 42/13-УС, 50/13-УС, 98/13-УС, 132/14, 145/14 , 83/18, 31/19 , 37/19 - др. Закон, 9/20, 52/21 и 62/23 )  
... податак није достављен



ЈЛС:	Сомбор-град	Шифра ЈЛС:	80381
Насеље:	<b>Сомбор</b>	Шифра насеља:	803979

**Назив плана:** *План детаљне регулације вишенаменског објекта- нова пијаца у Сомбору*

Година доношења: 2015  
Службено гласило: Сл. лист Града Сомбора 9/15

Површина обухваћена планом (ha): 0,8  
Површина грађевинског подручја насеља\* (ha): 0,8

Обрађивач: ЈП Урбанизам, Сомбор

ЈЛС:	Сомбор-град	Шифра ЈЛС:	80381
Насеље:	<b>Сомбор</b>	Шифра насеља:	803979

**Назив плана:** *План детаљне регулације јужне главне примарне градске саобраћајнице*

Година доношења: 2019  
Службено гласило: Сл. лист Града Сомбора 16/19

Површина обухваћена планом (ha): 36,5  
Површина грађевинског подручја насеља\* (ha): 36,5

Обрађивач: ЈКП "Простор", Сомбор

ЈЛС:	Сомбор-град	Шифра ЈЛС:	80381
Насеље:	<b>Сомбор</b>	Шифра насеља:	803979

**Назив плана:** *План детаљне регулације за проширење капацитета депоније у Ранчеву - Центар за третман отпада*

Година доношења: 2020  
Службено гласило: Сл. лист Града Сомбора 4/20

Површина обухваћена планом (ha): 68,4  
Површина грађевинског подручја насеља\* (ha):

Обрађивач: ЈКП "Простор", Сомбор

\* грађевински реон-по Закону о планирању и изградњи (Службени гласник РС бр. 47/03 и 34/06) , грађевинско подручје насељеног места-по Закону о планирању и изградњи (Службени гласник РС бр. 72/09, 81/09-исправка, 64/10-УС, 24/11, 121/12, 42/13-УС, 50/13-УС, 98/13-УС, 132/14, 145/14 , 83/18, 31/19 , 37/19 - др. Закон, 9/20, 52/21 и 62/23 )  
... податак није достављен

---

ЈЛС:	Сомбор-град	Шифра ЈЛС:	80381
Насеље:	<b>Сомбор</b>	Шифра насеља:	803979

---

**Назив плана:** *План детаљне регулације дела блока 29 у Сомбору*

Година доношења: 2020  
Службено гласило: Сл. лист Града Сомбора 23/20

Површина обухваћена планом (ha): 5,25  
Површина грађевинског подручја насеља\* (ha): 5,25

Обрађивач: ЈКП "Простор", Сомбор

---

ЈЛС:	Сомбор-град	Шифра ЈЛС:	80381
Насеље:	<b>Сомбор</b>	Шифра насеља:	803979

---

**Назив плана:** *План детаљне регулације блока 81 у Сомбору*

Година доношења: 2020  
Службено гласило: Сл. лист Града Сомбора 23/20

Површина обухваћена планом (ha): 72,3  
Површина грађевинског подручја насеља\* (ha):

Обрађивач: ЈКП "Простор", Сомбор

---

ЈЛС:	Сомбор-град	Шифра ЈЛС:	80381
Насеље:	<b>Сомбор</b>	Шифра насеља:	803979

---

**Назив плана:** *План детаљне регулације пословно-спортске зоне око градског стадиона*

Година доношења: 2020  
Службено гласило: Сл. лист Града Сомбора 23/20

Површина обухваћена планом (ha): 13,13  
Површина грађевинског подручја насеља\* (ha): 13,13

Обрађивач: ЈКП "Простор", Сомбор

\* грађевински реон-по Закону о планирању и изградњи (Службени гласник РС бр. 47/03 и 34/06) , грађевинско подручје насељеног места-по Закону о планирању и изградњи (Службени гласник РС бр. 72/09, 81/09-исправка, 64/10-УС, 24/11, 121/12, 42/13-УС, 50/13-УС, 98/13-УС, 132/14, 145/14 , 83/18, 31/19 , 37/19 - др. Закон, 9/20, 52/21 и 62/23 )  
... податак није достављен

ЈЛС:	Сомбор-град	Шифра ЈЛС:	80381
Насеље:	<b>Сомбор</b>	Шифра насеља:	803979

**Назив плана:** *План генералне регулације на простору МЗ "Стара Селенча", "Селенча" и "Нова Селенча" у Сомбору*

Година доношења: 2021, 2023, 2024

Службено гласило: Сл. лист Града Сомбора 10/21, 17/21- исправка тех. грешке, 13/23 - исправка тех. грешке, 10/24 -исправка тех. грешке

Површина обухваћена планом (ha): 360,4

Површина грађевинског подручја насеља\* (ha): 360,4

Обрађивач: ЈКП "Простор", Сомбор

ЈЛС:	Сомбор-град	Шифра ЈЛС:	80381
Насеље:	<b>Сомбор</b>	Шифра насеља:	803979

**Назив плана:** *План детаљне регулације улица Балканска, Зрмањска и Велебитска у Сомбору*

Година доношења: 2024

Службено гласило: Сл. лист Града Сомбора бр. 4/24

Површина обухваћена планом (ha): 10,75

Површина грађевинског подручја насеља\* (ha): 10,75

Обрађивач: ЈКП "Простор", Сомбор

ЈЛС:	Сомбор-град	Шифра ЈЛС:	80381
Насеље:	<b>Сомбор</b>	Шифра насеља:	803979

**Назив плана:** *План детаљне регулације улица Дравске, Багремове и Пољске у Сомбору*

Година доношења: 2024

Службено гласило: Сл. лист Града Сомбора бр. 4/24

Површина обухваћена планом (ha): 32,6

Површина грађевинског подручја насеља\* (ha): 32,6

Обрађивач: ЈКП "Простор", Сомбор

\* грађевински реон-по Закону о планирању и изградњи (Службени гласник РС бр. 47/03 и 34/06) , грађевинско подручје насељеног места-по Закону о планирању и изградњи (Службени гласник РС бр. 72/09, 81/09-исправка, 64/10-УС, 24/11, 121/12, 42/13-УС, 50/13-УС, 98/13-УС, 132/14, 145/14 , 83/18, 31/19 , 37/19 - др. Закон, 9/20, 52/21 и 62/23 )  
... податак није достављен

ЈЛС:	Сомбор-град	Шифра ЈЛС:	80381
Насеље:	<b>Сомбор</b>	Шифра насеља:	803979

**Назив плана:** *План детаљне регулације улице Вељка Чубриловића у Сомбору*

Година доношења: 2024  
Службено гласило: Сл. лист Града Сомбора бр. 4/24

Површина обухваћена планом (ha): 19,54  
Површина грађевинског подручја насеља\* (ha): 19,54

Обрађивач: ЈКП "Простор", Сомбор

ЈЛС:	Сомбор-град	Шифра ЈЛС:	80381
Насеље:	<b>Станишић</b>	Шифра насеља:	803987

**Назив плана:** *План генералне регулације насељеног места Станишић*

Година доношења: 2008  
Службено гласило: Сл.лист Града Сомбора бр. 2/08, 10/24- тех. грешка

Површина обухваћена планом (ha): 418,49  
Површина грађевинског подручја насеља\* (ha): 407,11

Обрађивач: ЈП Урбанизам Сомбор

ЈЛС:	Сомбор-град	Шифра ЈЛС:	80381
Насеље:	<b>Станишић</b>	Шифра насеља:	803987

**Назив плана:** *План детаљне регулације за изградњу пољопривредног комплекса на катастарским парцелама број 3015/5, 3022, 3025, 3026, 3029, 3031, 3034, 3035, 3036, 3037, 3038, 3039, 3041, 3045, 3046, 3090, 3223/1, 3223/2 КО Станишић*

Година доношења: 2020, 2023  
Службено гласило: Сл. лист Града Сомбора 24/20, 12/23

Површина обухваћена планом (ha): 1097,7  
Површина грађевинског подручја насеља\* (ha):

Обрађивач: "Сапутник М" доо, Сомбор, огранак "Меридијанпројект"

\* грађевински реон-по Закону о планирању и изградњи (Службени гласник РС бр. 47/03 и 34/06) , грађевинско подручје насељеног места-по Закону о планирању и изградњи (Службени гласник РС бр. 72/09, 81/09-исправка, 64/10-УС, 24/11, 121/12, 42/13-УС, 50/13-УС, 98/13-УС, 132/14, 145/14 , 83/18, 31/19 , 37/19 - др. Закон, 9/20, 52/21 и 62/23 )  
... податак није достављен

ЈЛС:	Сомбор-град	Шифра ЈЛС:	80381
Насеље:	<b>Стапар</b>	Шифра насеља:	803995

**Назив плана:** *План генералне регулације насељеног места Стапар*

Година доношења: 2008, 2018  
Службено гласило: Сл.лист Града Сомбора бр. 2/08, 12/18

Површина обухваћена планом (ha): 428,77  
Површина грађевинског подручја насеља\* (ha): 428,77

Обрађивач: ЈП Урбанизам Сомбор, ЈКП Простор, Сомбор

ЈЛС:	Сомбор-град	Шифра ЈЛС:	80381
Насеље:	<b>Стапар</b>	Шифра насеља:	803995

**Назив плана:** *План детаљне регулације дела пута Стапар-Сивац, деонице на делу подручја Града Сомбора од пута Л-410 до општине Кула*

Година доношења: 2018  
Службено гласило: Сл. лист Града Сомбора 8/18

Површина обухваћена планом (ha): 281,5  
Површина грађевинског подручја насеља\* (ha):

Обрађивач: ЈКП "Простор", Сомбор

ЈЛС:	Сомбор-град	Шифра ЈЛС:	80381
Насеље:	<b>Телечка</b>	Шифра насеља:	804002

**Назив плана:** *План генералне регулације насељеног места Телечка*

Година доношења: 2008, 2016  
Службено гласило: Сл.лист Града Сомбора бр. 3/08, 24/16

Површина обухваћена планом (ha): 260,12  
Површина грађевинског подручја насеља\* (ha): 239,78

Обрађивач: ЈП Урбанизам Сомбор

\* грађевински реон-по Закону о планирању и изградњи (Службени гласник РС бр. 47/03 и 34/06) , грађевинско подручје насељеног места-по Закону о планирању и изградњи (Службени гласник РС бр. 72/09, 81/09-исправка, 64/10-УС, 24/11, 121/12, 42/13-УС, 50/13-УС, 98/13-УС, 132/14, 145/14 , 83/18, 31/19 , 37/19 - др. Закон, 9/20, 52/21 и 62/23 )  
... податак није достављен

---

ЈЛС:	Сомбор-град	Шифра ЈЛС:	80381
Насеље:	<b>Чонопља</b>	Шифра насеља:	804029

---

**Назив плана:** *План генералне регулације насељеног места Чонопља*

Година доношења: 2008

Службено гласило: Сл.лист Града Сомбора бр. 2/08

Површина обухваћена планом (ha): 351,78

Површина грађевинског подручја насеља\* (ha): 351,78

Обрађивач: ЈП Урбанизам Сомбор

\* грађевински реон-по Закону о планирању и изградњи (Службени гласник РС бр. 47/03 и 34/06) , грађевинско подручје насељеног места-по Закону о планирању и изградњи (Службени гласник РС бр. 72/09, 81/09-исправка, 64/10-УС, 24/11, 121/12, 42/13-УС, 50/13-УС, 98/13-УС, 132/14, 145/14 , 83/18, 31/19 , 37/19 - др. Закон, 9/20, 52/21 и 62/23 )  
... податак није достављен

---

**Јединица локалне самоуправе: Србобран**

---

ЈЛС: Србобран Шифра ЈЛС: 80390  
Насеље: Број насеља 3 Шифра насеља:

---

**Назив плана:** *Просторни план општине Србобран*

Година доношења: 2013, 2019, 2024  
Службено гласило: Сл.лист општине Србобран бр. 5/13, 16/19, 24/24

Површина обухваћена планом (ha): 28429,55  
Површина грађевинског подручја насеља\* (ha): 1249,46

Обрађивач: ЈП "Завод за урбанизам Војводине" Нови Сад, ЈП Урбанизам Завод за урбанизам Нови Сад, АНДЗОР, АРХИПЛАН

---

ЈЛС: Србобран Шифра ЈЛС: 80390  
Насеље: **Надаљ** Шифра насеља: 804037

---

**Назив плана:** *Уређајна основа за насељено место **Надаљ** у ППО Србобран*

Година доношења: 2013, 2019, 2024  
Службено гласило: Сл.лист општине Србобран бр. 5/13, 16/19, 24/24

Површина обухваћена планом (ha): 28429,55  
Површина грађевинског подручја насеља\* (ha): 240,64

Обрађивач: ЈП "Завод за урбанизам Војводине" Нови Сад, ЈП Урбанизам Завод за урбанизам Нови Сад, АНДЗОР, АРХИПЛАН

---

ЈЛС: Србобран Шифра ЈЛС: 80390  
Насеље: **Надаљ** Шифра насеља: 804037

---

**Назив плана:** *План детаљне регулације за викенд зону у КО **Надаљ I***

Година доношења: 2022  
Службено гласило: Сл.лист општине Србобран бр. 15/22

Површина обухваћена планом (ha): 18,84  
Површина грађевинског подручја насеља\* (ha):

Обрађивач: ЈП "Завод за урбанизам Војводине" Нови Сад

\* грађевински реон-по Закону о планирању и изградњи (Службени гласник РС бр. 47/03 и 34/06) , грађевинско подручје насељеног места-по Закону о планирању и изградњи (Службени гласник РС бр. 72/09, 81/09-исправка, 64/10-УС, 24/11, 121/12, 42/13-УС, 50/13-УС, 98/13-УС, 132/14, 145/14 , 83/18, 31/19 , 37/19 - др. Закон, 9/20, 52/21 и 62/23 )  
... податак није достављен

ЈЛС:	Србобран	Шифра ЈЛС:	80390
Насеље:	<b>Надаљ</b>	Шифра насеља:	804037

**Назив плана:** *План детаљне регулације општинског пута Надаљ-Темерин*

Година доношења: 2023  
Службено гласило: Сл. лист општине Србобран бр. 29/23

Површина обухваћена планом (ha): 11,44

Површина грађевинског подручја насеља\* (ha):

Обрађивач: ЈП "Завод за урбанизам Војводине" Нови Сад

ЈЛС:	Србобран	Шифра ЈЛС:	80390
Насеље:	<b>Надаљ</b>	Шифра насеља:	804037

**Назив плана:** *План детаљне регулације пута у викенд зони у КО Надаљ I*

Година доношења: 2017  
Службено гласило: Сл. лист општине Србобран бр. 12/17

Површина обухваћена планом (ha): 4,17

Површина грађевинског подручја насеља\* (ha):

Обрађивач: ЈП "Урбанизам" Завод за урбанизам Нови Сад

ЈЛС:	Србобран	Шифра ЈЛС:	80390
Насеље:	<b>Србобран</b>	Шифра насеља:	804045

**Назив плана:** *План генералне регулације насеља Србобран*

Година доношења: 2012, 2020, 2022, 2024  
Службено гласило: Сл. лист општине Србобран бр. 11/12, 4/19, 19/20, 10/22, 21/22, 6/24

Површина обухваћена планом (ha): 809

Површина грађевинског подручја насеља\* (ha): 798,38

Обрађивач: ЈП "Завод за урбанизам Војводине" Нови Сад, ЈП Урбанизам Завод за урбанизам Нови Сад, АНДЗОР, АРХИПЛАН

\* грађевински реон-по Закону о планирању и изградњи (Службени гласник РС бр. 47/03 и 34/06) , грађевинско подручје насељеног места-по Закону о планирању и изградњи (Службени гласник РС бр. 72/09, 81/09-исправка, 64/10-УС, 24/11, 121/12, 42/13-УС, 50/13-УС, 98/13-УС, 132/14, 145/14 , 83/18, 31/19 , 37/19 - др. Закон, 9/20, 52/21 и 62/23 )  
... податак није достављен



---

ЈЛС:	Србобран	Шифра ЈЛС:	80390
Насеље:	<b>Србобран</b>	Шифра насеља:	804045

---

**Назив плана:** *План детаљне регулације за увођење ДВ 110 кV бр.1267 ТС Нови Сад 3-ТС Србобран у ТС "Србобран 2"*

Година доношења: 2021  
Службено гласило: Сл. лист општине Србобран бр. 17/21

Површина обухваћена планом (ha): 17,31

Површина грађевинског подручја насеља\* (ha):

Обрађивач: ЈП "Завод за урбанизам Војводине" Нови Сад

---

ЈЛС:	Србобран	Шифра ЈЛС:	80390
Насеље:	<b>Србобран</b>	Шифра насеља:	804045

---

**Назив плана:** *План детаљне регулације за изградњу ТС 110/20 кV "Србобран 2" у Србобрану, са расплетом 20 кV водова*

Година доношења: 2020  
Службено гласило: Сл. лист општине Србобран бр. 16/20

Површина обухваћена планом (ha): 24,28

Површина грађевинског подручја насеља\* (ha): 12,92

Обрађивач: ЈП "Завод за урбанизам Војводине" Нови Сад

---

ЈЛС:	Србобран	Шифра ЈЛС:	80390
Насеље:	<b>Србобран</b>	Шифра насеља:	804045

---

**Назив плана:** *План детаљне регулације рециклажног дворишта са објектом за смештај животињског отпада I категорије и прихватилиштем за животиње*

Година доношења: 2020  
Службено гласило: Сл. лист општине Србобран бр. 16/20

Површина обухваћена планом (ha): 19,03

Површина грађевинског подручја насеља\* (ha):

Обрађивач: ЈП "Завод за урбанизам Војводине" Нови Сад

\* грађевински реон-по Закону о планирању и изградњи (Службени гласник РС бр. 47/03 и 34/06) , грађевинско подручје насељеног места-по Закону о планирању и изградњи (Службени гласник РС бр. 72/09, 81/09-исправка, 64/10-УС, 24/11, 121/12, 42/13-УС, 50/13-УС, 98/13-УС, 132/14, 145/14 , 83/18, 31/19 , 37/19 - др. Закон, 9/20, 52/21 и 62/23 )  
... податак није достављен

---

ЈЛС:	Србобран	Шифра ЈЛС:	80390
Насеље:	<b>Србобран</b>	Шифра насеља:	804045

---

**Назив плана:** *План детаљне регулације за део радне зоне уз државни пут IIа реда бр. 100*

Година доношења: 2017  
Службено гласило: Сл. лист општине Србобран бр. 7/17

Површина обухваћена планом (ha): 12,22  
Површина грађевинског подручја насеља\* (ha): 2,35

Обрађивач: ЈП "Завод за урбанизам Војводине" Нови Сад

---

ЈЛС:	Србобран	Шифра ЈЛС:	80390
Насеље:	<b>Србобран</b>	Шифра насеља:	804045

---

**Назив плана:** *План детаљне регулације система за одводњавање Србобран*

Година доношења: 2018  
Службено гласило: Сл. лист општине Србобран бр. 10/18

Површина обухваћена планом (ha): 1102,98  
Површина грађевинског подручја насеља\* (ha):

Обрађивач: ЈП "Завод за урбанизам Војводине" Нови Сад

---

ЈЛС:	Србобран	Шифра ЈЛС:	80390
Насеље:	<b>Србобран</b>	Шифра насеља:	804045

---

**Назив плана:** *План детаљне регулације за реконструкцију и изградњу далековода 110 кV број 142/1 Србобран-Бечеј*

Година доношења: 2015  
Службено гласило: Сл. лист општине Србобран бр. 10/15

Површина обухваћена планом (ha): 131,41  
Површина грађевинског подручја насеља\* (ha):

Обрађивач: ЈП "Завод за урбанизам Војводине" Нови Сад

\* грађевински реон-по Закону о планирању и изградњи (Службени гласник РС бр. 47/03 и 34/06) , грађевинско подручје насељеног места-по Закону о планирању и изградњи (Службени гласник РС бр. 72/09, 81/09-исправка, 64/10-УС, 24/11, 121/12, 42/13-УС, 50/13-УС, 98/13-УС, 132/14, 145/14 , 83/18, 31/19 , 37/19 - др. Закон, 9/20, 52/21 и 62/23 )  
... податак није достављен

---

ЈЛС:	Србобран	Шифра ЈЛС:	80390
Насеље:	<b>Србобран</b>	Шифра насеља:	804045

---

**Назив плана:** *План детаљне регулације за део радне зоне уз државни пут I реда број 3 у КО Србобран*

Година доношења: 2008  
Службено гласило: Сл. лист општине Србобран бр. 10/08

Површина обухваћена планом (ха): 61,48  
Површина грађевинског подручја насеља\* (ха):

Обрађивач: ЈП "Завод за урбанизам Војводине" Нови Сад

---

ЈЛС:	Србобран	Шифра ЈЛС:	80390
Насеље:	<b>Србобран</b>	Шифра насеља:	804045

---

**Назив плана:** *План детаљне регулације за пречистач отпадних вода за насеље Србобран*

Година доношења: 2011  
Службено гласило: Сл. лист општине Србобран бр. 4/11

Површина обухваћена планом (ха): 5,43  
Површина грађевинског подручја насеља\* (ха):

Обрађивач: ЈП "Завод за урбанизам Војводине" Нови Сад

---

ЈЛС:	Србобран	Шифра ЈЛС:	80390
Насеље:	<b>Србобран</b>	Шифра насеља:	804045

---

**Назив плана:** *План детаљне регулације за изградњу (увођење) далековода 400 kV број 444 у трафостаницу "Србобран" 400/110 kV и расплета 110 kV далековода код трафостанице "Србобран"*

Година доношења: 2013  
Службено гласило: Сл. лист општине Србобран бр. 3/13

Површина обухваћена планом (ха): 130,1  
Површина грађевинског подручја насеља\* (ха):

Обрађивач: ЈП "Завод за урбанизам Војводине" Нови Сад

\* грађевински реон-по Закону о планирању и изградњи (Службени гласник РС бр. 47/03 и 34/06) , грађевинско подручје насељеног места-по Закону о планирању и изградњи (Службени гласник РС бр. 72/09, 81/09-исправка, 64/10-УС, 24/11, 121/12, 42/13-УС, 50/13-УС, 98/13-УС, 132/14, 145/14 , 83/18, 31/19 , 37/19 - др. Закон, 9/20, 52/21 и 62/23 )  
... податак није достављен

---

ЈЛС:	Србобран	Шифра ЈЛС:	80390
Насеље:	<b>Србобран</b>	Шифра насеља:	804045

---

**Назив плана:** *План детаљне регулације за реконструкцију и изградњу трафостанице "Србобран" 220/110/35 kV у трафостаницу 400/110 kV*

Година доношења: 2013  
Службено гласило: Сл. лист општине Србобран бр. 3/13

Површина обухваћена планом (ha): 15,43

Површина грађевинског подручја насеља\* (ha):

Обрађивач: ЈП "Завод за урбанизам Војводине" Нови Сад

---

ЈЛС:	Србобран	Шифра ЈЛС:	80390
Насеље:	<b>Србобран</b>	Шифра насеља:	804045

---

**Назив плана:** *План детаљне регулације за комплекс акумулације "Србобран" на Криваји и повезивање акумулације са каналом ДТД Бечеј-Богојево*

Година доношења: 2015  
Службено гласило: Сл. лист општине Србобран бр. 9/15

Површина обухваћена планом (ha): 688,04

Површина грађевинског подручја насеља\* (ha):

Обрађивач: ЈП "Завод за урбанизам Војводине" Нови Сад

---

ЈЛС:	Србобран	Шифра ЈЛС:	80390
Насеље:	<b>Србобран</b>	Шифра насеља:	804045

---

**Назив плана:** *План детаљне регулације дела блока бр. 36 у Србобрану*

Година доношења: 2010  
Службено гласило: Сл. лист општине Србобран бр. 1/10

Површина обухваћена планом (ha): 3,73

Површина грађевинског подручја насеља\* (ha): 3,73

Обрађивач: ЈП "Завод за урбанизам Војводине" Нови Сад

\* грађевински реон-по Закону о планирању и изградњи (Службени гласник РС бр. 47/03 и 34/06) , грађевинско подручје насељеног места-по Закону о планирању и изградњи (Службени гласник РС бр. 72/09, 81/09-исправка, 64/10-УС, 24/11, 121/12, 42/13-УС, 50/13-УС, 98/13-УС, 132/14, 145/14 , 83/18, 31/19 , 37/19 - др. Закон, 9/20, 52/21 и 62/23 )  
... податак није достављен

---

ЈЛС:	Србобран	Шифра ЈЛС:	80390
Насеље:	<b>Србобран</b>	Шифра насеља:	804045

---

**Назив плана:** *План детаљне регулације за блок бр. 29 у Србобрану*

Година доношења: 2009  
Службено гласило: Сл. лист општине Србобран бр. 7/09  
Површина обухваћена планом (ha): 15,77  
Површина грађевинског подручја насеља\* (ha): 15,77  
Обрађивач: ЈП "Завод за урбанизам Војводине" Нови Сад

---

ЈЛС:	Србобран	Шифра ЈЛС:	80390
Насеље:	<b>Србобран</b>	Шифра насеља:	804045

---

**Назив плана:** *План детаљне регулације дела зоне централних садржаја (блок 1 и део блока 32) у Србобрану*

Година доношења: 2009  
Службено гласило: Сл. лист општине Србобран бр. 7/09  
Површина обухваћена планом (ha): 10,88  
Површина грађевинског подручја насеља\* (ha): 10,88  
Обрађивач: ЈП "Дирекција за урб. и изградњу Општине Србобран", Србобран

---

ЈЛС:	Србобран	Шифра ЈЛС:	80390
Насеље:	<b>Турија</b>	Шифра насеља:	804053

---

**Назив плана:** *Уређајна основа за насељено место Турија у ППО Србобран*

Година доношења: 2013, 2019, 2024  
Службено гласило: Сл.лист општине Србобран бр. 5/13, 16/19, 24/24  
Површина обухваћена планом (ha): 28429,55  
Површина грађевинског подручја насеља\* (ha): 210,81  
Обрађивач: ЈП "Завод за урбанизам Војводине" Нови Сад, ЈП Урбанизам Завод за урбанизам Нови Сад, АНДЗОР, АРХИПЛАН

\* грађевински реон-по Закону о планирању и изградњи (Службени гласник РС бр. 47/03 и 34/06) , грађевинско подручје насељеног места-по Закону о планирању и изградњи (Службени гласник РС бр. 72/09, 81/09-исправка, 64/10-УС, 24/11, 121/12, 42/13-УС, 50/13-УС, 98/13-УС, 132/14, 145/14 , 83/18, 31/19 , 37/19 - др. Закон, 9/20, 52/21 и 62/23 )  
... податак није достављен

---

ЈЛС:	Србобран	Шифра ЈЛС:	80390
Насеље:	Турија	Шифра насеља:	804053

---

Назив плана: *План детаљне регулације за дислокацију атарског пута у КО Турија*

Година доношења: 2023  
Службено гласило: Сл. лист општине Србобран бр. 19/23

Површина обухваћена планом (ха): 0,54

Површина грађевинског подручја насеља\* (ха):

Обрађивач: ЈП "Завод за урбанизам Војводине" Нови Сад

---

ЈЛС:	Србобран	Шифра ЈЛС:	80390
Насеље:	Турија	Шифра насеља:	804053

---

Назив плана: *План детаљне регулације за изградњу мале соларне електране у Турији, Општина Србобран, на к.п 2007 КО Турија*

Година доношења: 2023  
Службено гласило: Сл. лист општине Србобран бр. 12/23

Површина обухваћена планом (ха): 1,24

Површина грађевинског подручја насеља\* (ха):

Обрађивач: "АРХ" доо, Биро за пројектовање и инжењеринг, Нови Сад

\* грађевински реон-по Закону о планирању и изградњи (Службени гласник РС бр. 47/03 и 34/06) , грађевинско подручје насељеног места-по Закону о планирању и изградњи (Службени гласник РС бр. 72/09, 81/09-исправка, 64/10-УС, 24/11, 121/12, 42/13-УС, 50/13-УС, 98/13-УС, 132/14, 145/14 , 83/18, 31/19 , 37/19 - др. Закон, 9/20, 52/21 и 62/23 )  
... податак није достављен

---

**Јединица локалне самоуправе: Сремска Митровица-град**

---

ЈЛС: Сремска Митровица-град Шифра ЈЛС: 80403  
Насеље: Број насеља 26 Шифра насеља:

---

**Назив плана:** *Просторни план територије Града Сремска Митровица до 2028.*

Година доношења: 2015  
Службено гласило: Сл.лист Града Ср.Митровица бр. 8/15  
Површина обухваћена планом (ха): 76158  
Површина грађевинског подручја насеља\* (ха): 6734  
Обрађивач: ЈП Дирекција за изградњу Града Сремска Митровица

---

ЈЛС: Сремска Митровица-град Шифра ЈЛС: 80403  
Насеље: **Бешеновачки Прњавор** Шифра насеља: 804061

---

**Назив плана:** *Урбанистички план МЗ Бешеново Прњавор до 2000*

Година доношења: 1988  
Службено гласило: Сл.лист општина Срема бр. 8/88  
Површина обухваћена планом (ха): ...  
Површина грађевинског подручја насеља\* (ха): ...  
Обрађивач:

---

ЈЛС: Сремска Митровица-град Шифра ЈЛС: 80403  
Насеље: **Бешеновачки Прњавор** Шифра насеља: 804061

---

**Назив плана:** *План детаљне регулације туристичке зоне у Бешеновачком Прњавору, град Сремска Митровица*

Година доношења: 2023  
Службено гласило: Сл. лист Града Сремска Митровица бр. 4/23  
Површина обухваћена планом (ха): 160,68  
Површина грађевинског подручја насеља\* (ха): 117,42  
Обрађивач: ЈП за послове урбанизма "Урбанизам" Сремска Митровица

---

\* грађевински реон-по Закону о планирању и изградњи (Службени гласник РС бр. 47/03 и 34/06) , грађевинско подручје насељеног места-по Закону о планирању и изградњи (Службени гласник РС бр. 72/09, 81/09-исправка, 64/10-УС, 24/11, 121/12, 42/13-УС, 50/13-УС, 98/13-УС, 132/14, 145/14 , 83/18, 31/19 , 37/19 - др. Закон, 9/20, 52/21 и 62/23 )  
... податак није достављен

ЈЛС:	Сремска Митровица-град	Шифра ЈЛС:	80403
Насеље:	<b>Бешеново</b>	Шифра насеља:	804070

**Назив плана:** *Урбанистички план МЗ Бешеново до 2000*

Година доношења: 1988  
Службено гласило: Сл.лист општина Срема бр. 8/88

Површина обухваћена планом (ha): ...  
Површина грађевинског подручја насеља\* (ha): ...

Обрађивач:

ЈЛС:	Сремска Митровица-град	Шифра ЈЛС:	80403
Насеље:	<b>Босут</b>	Шифра насеља:	804088

**Назив плана:** *Шематски приказ за насељено место Босут у ППГ Сремска Митровица*

Година доношења: 2015  
Службено гласило: Сл.лист града Сремска Митровица бр. 8/15

Површина обухваћена планом (ha): 76162  
Површина грађевинског подручја насеља\* (ha): 133

Обрађивач: ЈП Дирекција за изградњу Града Сремска Митровица

ЈЛС:	Сремска Митровица-град	Шифра ЈЛС:	80403
Насеље:	<b>Велики Радинци</b>	Шифра насеља:	804096

**Назив плана:** *Урбанистички план МЗ Велики Радинци до 2000*

Година доношења: 1982  
Службено гласило: Сл.лист општина Срема бр. 14/82

Површина обухваћена планом (ha): ...  
Површина грађевинског подручја насеља\* (ha): ...

Обрађивач:

\* грађевински реон-по Закону о планирању и изградњи (Службени гласник РС бр. 47/03 и 34/06) , грађевинско подручје насељеног места-по Закону о планирању и изградњи (Службени гласник РС бр. 72/09, 81/09-исправка, 64/10-УС, 24/11, 121/12, 42/13-УС, 50/13-УС, 98/13-УС, 132/14, 145/14 , 83/18, 31/19 , 37/19 - др. Закон, 9/20, 52/21 и 62/23 )  
... податак није достављен



ЈЛС:	Сремска Митровица-град	Шифра ЈЛС:	80403
Насеље:	Гргуревци	Шифра насеља:	804100

**Назив плана:** *Шематски приказ за насељено место Гргуревци у ППГ Сремска Митровица*

Година доношења: 2015  
Службено гласило: Сл.лист града Сремска Митровица бр. 8/15

Површина обухваћена планом (ha): 76162  
Површина грађевинског подручја насеља\* (ha): 105

Обрађивач: ЈП Дирекција за изградњу Града Сремска Митровица

ЈЛС:	Сремска Митровица-град	Шифра ЈЛС:	80403
Насеље:	Гргуревци	Шифра насеља:	804100

**Назив плана:** *План детаљне регулације проширења гробља у насељеном месту Гргуревци, град Сремска Митровица*

Година доношења: 2023  
Службено гласило: Сл. лист Града Сремска Митровица бр. 2/23

Површина обухваћена планом (ha): 4,66  
Површина грађевинског подручја насеља\* (ha): 4,66

Обрађивач: ЈП за послове урбанизма "Урбанизам" Сремска Митровица

ЈЛС:	Сремска Митровица-град	Шифра ЈЛС:	80403
Насеље:	Дивош	Шифра насеља:	804118

**Назив плана:** *Урбанистички план МЗ Дивош до 2000*

Година доношења: 1981  
Службено гласило: Сл.лист општина Срема бр. 14/81

Површина обухваћена планом (ha): ...  
Површина грађевинског подручја насеља\* (ha): ...

Обрађивач:

\* грађевински реон-по Закону о планирању и изградњи (Службени гласник РС бр. 47/03 и 34/06) , грађевинско подручје насељеног места-по Закону о планирању и изградњи (Службени гласник РС бр. 72/09, 81/09-исправка, 64/10-УС, 24/11, 121/12, 42/13-УС, 50/13-УС, 98/13-УС, 132/14, 145/14 , 83/18, 31/19 , 37/19 - др. Закон, 9/20, 52/21 и 62/23 )  
... податак није достављен

ЈЛС:	Сремска Митровица-град	Шифра ЈЛС:	80403
Насеље:	<b>Засавица 1.</b>	Шифра насеља:	804126

**Назив плана:** *Урбанистички план МЗ Засавица 1 до 2000*

Година доношења: 1989  
Службено гласило: Сл.лист општина Срема бр. 16/89

Површина обухваћена планом (ha): ...  
Површина грађевинског подручја насеља\* (ha): ...

Обрађивач:

ЈЛС:	Сремска Митровица-град	Шифра ЈЛС:	80403
Насеље:	<b>Засавица 2.</b>	Шифра насеља:	804134

**Назив плана:** *Урбанистички план МЗ Засавица 2 до 2000*

Година доношења: 1989  
Службено гласило: Сл.лист општина Срема бр. 16/89

Површина обухваћена планом (ha): ...  
Површина грађевинског подручја насеља\* (ha): ...

Обрађивач:

ЈЛС:	Сремска Митровица-град	Шифра ЈЛС:	80403
Насеље:	<b>Јарак</b>	Шифра насеља:	804142

**Назив плана:** *Урбанистички план МЗ Јарак до 2000*

Година доношења: 1982  
Службено гласило: Сл.лист општина Срема бр. 14/82

Површина обухваћена планом (ha): ...  
Површина грађевинског подручја насеља\* (ha): ...

Обрађивач:

\* грађевински реон-по Закону о планирању и изградњи (Службени гласник РС бр. 47/03 и 34/06) , грађевинско подручје насељеног места-по Закону о планирању и изградњи (Службени гласник РС бр. 72/09, 81/09-исправка, 64/10-УС, 24/11, 121/12, 42/13-УС, 50/13-УС, 98/13-УС, 132/14, 145/14 , 83/18, 31/19 , 37/19 - др. Закон, 9/20, 52/21 и 62/23 )  
... податак није достављен

---

ЈЛС:	Сремска Митровица-град	Шифра ЈЛС:	80403
Насеље:	<b>Јарак</b>	Шифра насеља:	804142

---

**Назив плана:** *План детаљне регулације за подсистем за наводњавање "Јарачка Јарчина", део регионалног система за наводњавање Срем*

Година доношења: 2020  
Службено гласило: Сл. лист Града Сремска Митровица бр. 28/20

Површина обухваћена планом (ha): 420,96  
Површина грађевинског подручја насеља\* (ha):

Обрађивач: ЈП "Завод за урбанизам Војводине" Нови Сад

---

ЈЛС:	Сремска Митровица-град	Шифра ЈЛС:	80403
Насеље:	<b>Кузмин</b>	Шифра насеља:	804169

---

**Назив плана:** *Урбанистички план МЗ Кузмин до 2000*

Година доношења: 1982  
Службено гласило: Сл.лист општина Срема бр. 14/82

Површина обухваћена планом (ha): ...  
Површина грађевинског подручја насеља\* (ha): ...

Обрађивач:

---

ЈЛС:	Сремска Митровица-град	Шифра ЈЛС:	80403
Насеље:	<b>Кузмин</b>	Шифра насеља:	804169

---

**Назив плана:** *План детаљне регулације радне зоне на потесу "Црквине" у Кузмину, град Сремска Митровица*

Година доношења: 2023  
Службено гласило: Сл. лист града Сремска Митровица, бр. 13/23

Површина обухваћена планом (ha): 1,81  
Површина грађевинског подручја насеља\* (ha): 1,81

Обрађивач: ЈП за послове урбанизма "Урбанизам", Сремска Митровица

\* грађевински реон-по Закону о планирању и изградњи (Службени гласник РС бр. 47/03 и 34/06) , грађевинско подручје насељеног места-по Закону о планирању и изградњи (Службени гласник РС бр. 72/09, 81/09-исправка, 64/10-УС, 24/11, 121/12, 42/13-УС, 50/13-УС, 98/13-УС, 132/14, 145/14 , 83/18, 31/19 , 37/19 - др. Закон, 9/20, 52/21 и 62/23 )  
... податак није достављен

---

ЈЛС:	Сремска Митровица-град	Шифра ЈЛС:	80403
Насеље:	<b>Лаћарак</b>	Шифра насеља:	804177

---

**Назив плана:** *План генералне регулације Града Ср. Митровице, Лаћарка и Мач. Митровице*

Година доношења: 2009  
Службено гласило: Сл. лист Града Ср.Митровица бр. 11/09

Површина обухваћена планом (ha): 11435  
Површина грађевинског подручја насеља\* (ha): 850

Обрађивач: Дирекција ЈП Дирекција за изградњу Града Сремска Митровица

---

ЈЛС:	Сремска Митровица-град	Шифра ЈЛС:	80403
Насеље:	<b>Лаћарак</b>	Шифра насеља:	804177

---

**Назив плана:** *План детаљне регулације соларне електране "Окопи" у к.о. Лаћарак, Град Сремска Митровица*

Година доношења: 2024  
Службено гласило: Сл. лист града Сремска Митровица, бр. 17/24

Површина обухваћена планом (ha): 7,51  
Површина грађевинског подручја насеља\* (ha): 0,31

Обрађивач: ЈП за послове урбанизма "Урбанизам", Сремска Митровица

---

ЈЛС:	Сремска Митровица-град	Шифра ЈЛС:	80403
Насеље:	<b>Лежмир</b>	Шифра насеља:	804185

---

**Назив плана:** *Урбанистички план МЗ Лежмир до 2000*

Година доношења: 1981  
Службено гласило: Сл.лист општина Срема бр. 14/81

Површина обухваћена планом (ha): ...  
Површина грађевинског подручја насеља\* (ha): ...

Обрађивач:

\* грађевински реон-по Закону о планирању и изградњи (Службени гласник РС бр. 47/03 и 34/06) , грађевинско подручје насељеног места-по Закону о планирању и изградњи (Службени гласник РС бр. 72/09, 81/09-исправка, 64/10-УС, 24/11, 121/12, 42/13-УС, 50/13-УС, 98/13-УС, 132/14, 145/14 , 83/18, 31/19 , 37/19 - др. Закон, 9/20, 52/21 и 62/23 )  
... податак није достављен

ЈЛС:	Сремска Митровица-град	Шифра ЈЛС:	80403
Насеље:	<b>Манђелос</b>	Шифра насеља:	804193

**Назив плана:** *Урбанистички план МЗ Манђелос до 2000*

Година доношења: 1987  
Службено гласило: Сл.лист општина Срема бр. 4/87

Површина обухваћена планом (ha): ...  
Површина грађевинског подручја насеља\* (ha): ...

Обрађивач:

ЈЛС:	Сремска Митровица-град	Шифра ЈЛС:	80403
Насеље:	<b>Мартинци</b>	Шифра насеља:	804207

**Назив плана:** *Урбанистички план МЗ Мартинци до 2000*

Година доношења: 1984  
Службено гласило: Сл.лист општина Срема бр. 15/84

Површина обухваћена планом (ha): ...  
Површина грађевинског подручја насеља\* (ha): ...

Обрађивач:

ЈЛС:	Сремска Митровица-град	Шифра ЈЛС:	80403
Насеље:	<b>Мартинци</b>	Шифра насеља:	804207

**Назив плана:** *План детаљне регулације за подсистем за наводњавање "Петровци", део регионалног система за наводњавање Срем - западни Срем*

Година доношења: 2020  
Службено гласило: Сл. лист Града Сремска Митровица бр. 5/20

Површина обухваћена планом (ha): 513,26  
Површина грађевинског подручја насеља\* (ha):

Обрађивач: ЈП "Завод за урбанизам Војводине" Нови Сад

\* грађевински реон-по Закону о планирању и изградњи (Службени гласник РС бр. 47/03 и 34/06) , грађевинско подручје насељеног места-по Закону о планирању и изградњи (Службени гласник РС бр. 72/09, 81/09-исправка, 64/10-УС, 24/11, 121/12, 42/13-УС, 50/13-УС, 98/13-УС, 132/14, 145/14 , 83/18, 31/19 , 37/19 - др. Закон, 9/20, 52/21 и 62/23 )  
... податак није достављен

ЈЛС:	Сремска Митровица-град	Шифра ЈЛС:	80403
Насеље:	<b>Мартинци</b>	Шифра насеља:	804207

**Назив плана:** *План детаљне регулације проширења гробља у насељеном месту Мартинци, град Сремска Митровица*

Година доношења: 2023  
Службено гласило: Сл. лист града Сремска Митровица, бр. 16/23

Површина обухваћена планом (ха): 6  
Површина грађевинског подручја насеља\* (ха): 4,72

Обрађивач: ЈП за послове урбанизма "Урбанизам", Сремска Митровица

ЈЛС:	Сремска Митровица-град	Шифра ЈЛС:	80403
Насеље:	<b>Мачванска Митровица</b>	Шифра насеља:	804215

**Назив плана:** *План генералне регулације Града Ср. Митровице, Лаћарка и Мач. Митровице*

Година доношења: 2009  
Службено гласило: Сл. лист Града Ср.Митровица бр. 11/09

Површина обухваћена планом (ха): 11435  
Површина грађевинског подручја насеља\* (ха): 347

Обрађивач: Дирекција ЈП Дирекција за изградњу Града Сремска Митровица

ЈЛС:	Сремска Митровица-град	Шифра ЈЛС:	80403
Насеље:	<b>Мачванска Митровица</b>	Шифра насеља:	804215

**Назив плана:** *План детаљне регулације централне зоне насеља Мачванска Митровица*

Година доношења: 2018, 2024  
Службено гласило: Сл. лист града Сремска Митровица, бр. 7/18, 1/24

Површина обухваћена планом (ха): 33,6  
Површина грађевинског подручја насеља\* (ха): 33,6

Обрађивач: ЈП за послове урбанизма "Урбанизам", Сремска Митровица

\* грађевински реон-по Закону о планирању и изградњи (Службени гласник РС бр. 47/03 и 34/06) , грађевинско подручје насељеног места-по Закону о планирању и изградњи (Службени гласник РС бр. 72/09, 81/09-исправка, 64/10-УС, 24/11, 121/12, 42/13-УС, 50/13-УС, 98/13-УС, 132/14, 145/14 , 83/18, 31/19 , 37/19 - др. Закон, 9/20, 52/21 и 62/23 )  
... податак није достављен

ЈЛС:	Сремска Митровица-град	Шифра ЈЛС:	80403
Насеље:	<b>Ноћај</b>	Шифра насеља:	804223

**Назив плана:** *Шематски приказ за насељено место Ноћај у ППГ Сремска Митровица*

Година доношења: 2015  
Службено гласило: Сл.лист града Сремска Митровица бр. 8/15

Површина обухваћена планом (ха): 76162  
Површина грађевинског подручја насеља\* (ха): 178

Обрађивач: ЈП Дирекција за изградњу Града Сремска Митровица

ЈЛС:	Сремска Митровица-град	Шифра ЈЛС:	80403
Насеље:	<b>Ноћај</b>	Шифра насеља:	804223

**Назив плана:** *План детаљне регулације соларног парка Ноћај 1 и Ноћај 2, у КО Ноћај и КО Салаш Ноћајски, град Сремска Митровица*

Година доношења: 2023  
Службено гласило: Сл. лист града Сремска Митровица, бр. 9/23

Површина обухваћена планом (ха): 328,49  
Површина грађевинског подручја насеља\* (ха): 7,3

Обрађивач: ЈП за послове урбанизма "Урбанизам", Сремска Митровица

ЈЛС:	Сремска Митровица-град	Шифра ЈЛС:	80403
Насеље:	<b>Равње</b>	Шифра насеља:	804231

**Назив плана:** *Урбанистички план МЗ Равње до 2000*

Година доношења: 1988  
Службено гласило: Сл.лист општина Срема бр. 2/84, 10/88

Површина обухваћена планом (ха): ...  
Површина грађевинског подручја насеља\* (ха): ...

Обрађивач:

\* грађевински реон-по Закону о планирању и изградњи (Службени гласник РС бр. 47/03 и 34/06) , грађевинско подручје насељеног места-по Закону о планирању и изградњи (Службени гласник РС бр. 72/09, 81/09-исправка, 64/10-УС, 24/11, 121/12, 42/13-УС, 50/13-УС, 98/13-УС, 132/14, 145/14 , 83/18, 31/19 , 37/19 - др. Закон, 9/20, 52/21 и 62/23 )  
... податак није достављен

ЈЛС:	Сремска Митровица-град	Шифра ЈЛС:	80403
Насеље:	<b>Раденковић</b>	Шифра насеља:	804240

**Назив плана:** *Урбанистички план МЗ Раденковић до 2000*

Година доношења: 1984  
Службено гласило: Сл.лист општина Срема бр. 15/84

Површина обухваћена планом (ha): ...  
Површина грађевинског подручја насеља\* (ha): ...

Обрађивач:

ЈЛС:	Сремска Митровица-град	Шифра ЈЛС:	80403
Насеље:	<b>Салаш Ноћајски</b>	Шифра насеља:	804258

**Назив плана:** *Шематски приказ за насељено место Салаш Ноћајски у ППГ Сремска Митровица*

Година доношења: 2015  
Службено гласило: Сл.лист града Сремска Митровица бр. 8/15

Површина обухваћена планом (ha): 76162  
Површина грађевинског подручја насеља\* (ha): 187

Обрађивач: ЈП Дирекција за изградњу Града Сремска Митровица

ЈЛС:	Сремска Митровица-град	Шифра ЈЛС:	80403
Насеље:	<b>Салаш Ноћајски</b>	Шифра насеља:	804258

**Назив плана:** *План детаљне регулације соларне електране "Рашина колиба" у к.о. Салаш Ноћајски, град Сремска Митровица*

Година доношења: 2023  
Службено гласило: Сл. лист Града Сремска Митровица бр. 4/23, 18/23

Површина обухваћена планом (ha): 18,42  
Површина грађевинског подручја насеља\* (ha):

Обрађивач: ЈП за послове урбанизма "Урбанизам" Сремска Митровица

\* грађевински реон-по Закону о планирању и изградњи (Службени гласник РС бр. 47/03 и 34/06) , грађевинско подручје насељеног места-по Закону о планирању и изградњи (Службени гласник РС бр. 72/09, 81/09-исправка, 64/10-УС, 24/11, 121/12, 42/13-УС, 50/13-УС, 98/13-УС, 132/14, 145/14 , 83/18, 31/19 , 37/19 - др. Закон, 9/20, 52/21 и 62/23 )  
... податак није достављен



ЈЛС:	Сремска Митровица-град	Шифра ЈЛС:	80403
Насеље:	<b>Сремска Митровица</b>	Шифра насеља:	804266

**Назив плана:** *План генералне регулације Града Ср. Митровице, Лаћарка и Мач. Митровице*

Година доношења: 2009  
Службено гласило: Сл. лист Града Ср.Митровица бр. 11/09

Површина обухваћена планом (ha): 11435  
Површина грађевинског подручја насеља\* (ha): 2089

Обрађивач: Дирекција ЈП Дирекција за изградњу Града Сремска Митровица

ЈЛС:	Сремска Митровица-град	Шифра ЈЛС:	80403
Насеље:	<b>Сремска Митровица</b>	Шифра насеља:	804266

**Назив плана:** *Генерални урбанистички план Града Сремске Митровице*

Година доношења: 2015  
Службено гласило: Сл. лист Града Ср. Митровица, бр. 4/15

Површина обухваћена планом (ha): 5037,37  
Површина грађевинског подручја насеља\* (ha): 3879,8

Обрађивач: ЈП "Завод за урбанизам Војводине" Нови Сад

ЈЛС:	Сремска Митровица-град	Шифра ЈЛС:	80403
Насеље:	<b>Сремска Митровица</b>	Шифра насеља:	804266

**Назив плана:** *План детаљне регулације стамбено-пословног блока са предшколском установом "Маслачак" у Сремској Митровици*

Година доношења: 2023  
Службено гласило: Сл. лист Града Сремска Митровица бр. 7/23

Површина обухваћена планом (ha): 5,05  
Површина грађевинског подручја насеља\* (ha): 5,05

Обрађивач: ЈП за послове урбанизма "Урбанизам" Сремска Митровица

\* грађевински реон-по Закону о планирању и изградњи (Службени гласник РС бр. 47/03 и 34/06) , грађевинско подручје насељеног места-по Закону о планирању и изградњи (Службени гласник РС бр. 72/09, 81/09-исправка, 64/10-УС, 24/11, 121/12, 42/13-УС, 50/13-УС, 98/13-УС, 132/14, 145/14 , 83/18, 31/19 , 37/19 - др. Закон, 9/20, 52/21 и 62/23 )  
... податак није достављен

ЈЛС:	Сремска Митровица-град	Шифра ЈЛС:	80403
Насеље:	<b>Сремска Митровица</b>	Шифра насеља:	804266

**Назив плана:** *План детаљне регулације гробља за кућне љубимце у Сремској Митровици*

Година доношења: 2023  
Службено гласило: Сл. лист града Сремска Митровица, бр. 13/23  
Површина обухваћена планом (ха): 6,28  
Површина грађевинског подручја насеља\* (ха): 6,28  
Обрађивач: ЈП за послове урбанизма "Урбанизам", Сремска Митровица

ЈЛС:	Сремска Митровица-град	Шифра ЈЛС:	80403
Насеље:	<b>Сремска Митровица</b>	Шифра насеља:	804266

**Назив плана:** *План детаљне регулације туристичко рекреативног комплекса "Лежмир" на територији града Сремска Митровица*

Година доношења: 2023  
Службено гласило: Сл. лист града Сремска Митровица, бр. 16/23  
Површина обухваћена планом (ха): 28,07  
Површина грађевинског подручја насеља\* (ха): 28,07  
Обрађивач: ЈП за послове урбанизма "Урбанизам", Сремска Митровица

ЈЛС:	Сремска Митровица-град	Шифра ЈЛС:	80403
Насеље:	<b>Сремска Митровица</b>	Шифра насеља:	804266

**Назив плана:** *План детаљне регулације централног градског гробља у Сремској Митровици*

Година доношења: 2023  
Службено гласило: Сл. лист града Сремска Митровица, бр. 16/23  
Површина обухваћена планом (ха): 32,04  
Површина грађевинског подручја насеља\* (ха): 32,04  
Обрађивач: ЈП за послове урбанизма "Урбанизам", Сремска Митровица

\* грађевински реон-по Закону о планирању и изградњи (Службени гласник РС бр. 47/03 и 34/06) , грађевинско подручје насељеног места-по Закону о планирању и изградњи (Службени гласник РС бр. 72/09, 81/09-исправка, 64/10-УС, 24/11, 121/12, 42/13-УС, 50/13-УС, 98/13-УС, 132/14, 145/14 , 83/18, 31/19 , 37/19 - др. Закон, 9/20, 52/21 и 62/23 )  
... податак није достављен

---

ЈЛС:	Сремска Митровица-град	Шифра ЈЛС:	80403
Насеље:	<b>Сремска Митровица</b>	Шифра насеља:	804266

---

**Назив плана:** *План детаљне регулације радне зоне за складиштење и третман опасног и неопасног отпада у к.о. Сремска Митровица, град Сремска Митровица*

Година доношења: 2024

Службено гласило: Сл. лист града Сремска Митровица, бр. 1/24

Површина обухваћена планом (ха): 1,55

Површина грађевинског подручја насеља\* (ха): 1,55

Обрађивач: ЈП за послове урбанизма "Урбанизам", Сремска Митровица

---

ЈЛС:	Сремска Митровица-град	Шифра ЈЛС:	80403
Насеље:	<b>Сремска Митровица</b>	Шифра насеља:	804266

---

**Назив плана:** *План детаљне регулације изворишта и фабрике воде у Сремској Митровици*

Година доношења: 2024

Службено гласило: Сл. лист града Сремска Митровица, бр. 1/24

Површина обухваћена планом (ха): 6,28

Површина грађевинског подручја насеља\* (ха): 6,28

Обрађивач: ЈП за послове урбанизма "Урбанизам", Сремска Митровица

---

ЈЛС:	Сремска Митровица-град	Шифра ЈЛС:	80403
Насеље:	<b>Сремска Митровица</b>	Шифра насеља:	804266

---

**Назив плана:** *План детаљне регулације блока основне школе "Слободан Бајић-Паја" у Сремској Митровици*

Година доношења: 2024

Службено гласило: Сл. лист града Сремска Митровица, бр. 21/24

Површина обухваћена планом (ха): 12,7

Површина грађевинског подручја насеља\* (ха): 12,7

Обрађивач: ЈП за послове урбанизма "Урбанизам", Сремска Митровица

\* грађевински реон-по Закону о планирању и изградњи (Службени гласник РС бр. 47/03 и 34/06) , грађевинско подручје насељеног места-по Закону о планирању и изградњи (Службени гласник РС бр. 72/09, 81/09-исправка, 64/10-УС, 24/11, 121/12, 42/13-УС, 50/13-УС, 98/13-УС, 132/14, 145/14 , 83/18, 31/19 , 37/19 - др. Закон, 9/20, 52/21 и 62/23 )  
... податак није достављен

ЈЛС:	Сремска Митровица-град	Шифра ЈЛС:	80403
Насеље:	<b>Сремска Митровица</b>	Шифра насеља:	804266

**Назив плана:** *План детаљне регулације радне зоне "Језеро" у к.о. Сремска Митровица*

Година доношења: 2019, 2024

Службено гласило: Сл. лист града Сремска Митровица, бр. 2/19, 19/24

Површина обухваћена планом (ха): 57,47

Површина грађевинског подручја насеља\* (ха):

Обрађивач: ЈП за послове урбанизма "Урбанизам", Сремска Митровица

ЈЛС:	Сремска Митровица-град	Шифра ЈЛС:	80403
Насеље:	<b>Сремска Рача</b>	Шифра насеља:	804274

**Назив плана:** *Урбанистички план МЗ Сремска Рача 2000*

Година доношења: 1981

Службено гласило: Сл.лист општина Срема бр. 15/81

Површина обухваћена планом (ха): ...

Површина грађевинског подручја насеља\* (ха): ...

Обрађивач:

ЈЛС:	Сремска Митровица-град	Шифра ЈЛС:	80403
Насеље:	<b>Чалма</b>	Шифра насеља:	804304

**Назив плана:** *Урбанистички план МЗ Чалма до 2000*

Година доношења: 1984

Службено гласило: Сл.лист општина Срема бр. 14/85

Површина обухваћена планом (ха): ...

Површина грађевинског подручја насеља\* (ха): ...

Обрађивач:

\* грађевински реон-по Закону о планирању и изградњи (Службени гласник РС бр. 47/03 и 34/06) , грађевинско подручје насељеног места-по Закону о планирању и изградњи (Службени гласник РС бр. 72/09, 81/09-исправка, 64/10-УС, 24/11, 121/12, 42/13-УС, 50/13-УС, 98/13-УС, 132/14, 145/14 , 83/18, 31/19 , 37/19 - др. Закон, 9/20, 52/21 и 62/23 )  
... податак није достављен

ЈЛС:	Сремска Митровица-град	Шифра ЈЛС:	80403
Насеље:	<b>Чалма</b>	Шифра насеља:	804304

**Назив плана:** *План детаљне регулације централног блока са парком у насељу Чалма, град Сремска Митровица*

Година доношења: 2022  
Службено гласило: Сл. лист Града Ср. Митровица, бр. 14/22

Површина обухваћена планом (ha): 8,1  
Површина грађевинског подручја насеља\* (ha): 8,1

Обрађивач: ЈП за послове урбанизма "Урбанизам" Сремска Митровица

ЈЛС:	Сремска Митровица-град	Шифра ЈЛС:	80403
Насеље:	<b>Шашинци</b>	Шифра насеља:	804312

**Назив плана:** *Урбанистички план МЗ Шашинци до 2000*

Година доношења: 1984  
Службено гласило: Сл.лист општина Срема бр. 15/84

Површина обухваћена планом (ha): ...  
Површина грађевинског подручја насеља\* (ha): ...

Обрађивач:

ЈЛС:	Сремска Митровица-град	Шифра ЈЛС:	80403
Насеље:	<b>Шишатовач</b>	Шифра насеља:	804339

**Назив плана:** *Урбанистички план МЗ Шишатовач до 2000*

Година доношења: 1981  
Службено гласило: Сл.лист општина Срема бр. 15/81

Површина обухваћена планом (ha): ...  
Површина грађевинског подручја насеља\* (ha): ...

Обрађивач:

\* грађевински реон-по Закону о планирању и изградњи (Службени гласник РС бр. 47/03 и 34/06) , грађевинско подручје насељеног места-по Закону о планирању и изградњи (Службени гласник РС бр. 72/09, 81/09-исправка, 64/10-УС, 24/11, 121/12, 42/13-УС, 50/13-УС, 98/13-УС, 132/14, 145/14 , 83/18, 31/19 , 37/19 - др. Закон, 9/20, 52/21 и 62/23 )  
... податак није достављен

---

ЈЛС:	Сремска Митровица-град	Шифра ЈЛС:	80403
Насеље:	<b>Шуљам</b>	Шифра насеља:	804347

---

**Назив плана:** *Урбанистички план МЗ Шуљам до 2000*

Година доношења: 1988  
Службено гласило: Сл.лист општина Срема бр. 10/88

Површина обухваћена планом (ha): ...  
Површина грађевинског подручја насеља\* (ha): ...

Обрађивач:

---

ЈЛС:	Сремска Митровица-град	Шифра ЈЛС:	80403
Насеље:	<b>Шуљам</b>	Шифра насеља:	804347

---

**Назив плана:** *План детаљне регулације локалитета "Летенка" на Фрушкој гори к.о. Шуљам, град Сремска Митровица*

Година доношења: 2018  
Службено гласило: Сл. лист града Сремска Митровица, бр. 7/18

Површина обухваћена планом (ha): 450,4  
Површина грађевинског подручја насеља\* (ha):

Обрађивач: ЈП за послове урбанизма "Урбанизам", Сремска Митровица

\* грађевински реон-по Закону о планирању и изградњи (Службени гласник РС бр. 47/03 и 34/06) , грађевинско подручје насељеног места-по Закону о планирању и изградњи (Службени гласник РС бр. 72/09, 81/09-исправка, 64/10-УС, 24/11, 121/12, 42/13-УС, 50/13-УС, 98/13-УС, 132/14, 145/14 , 83/18, 31/19 , 37/19 - др. Закон, 9/20, 52/21 и 62/23 )  
... податак није достављен

---

**Јединица локалне самоуправе: Сремски Карловци**

---

ЈЛС:	Сремски Карловци	Шифра ЈЛС:	80411
Насеље:	Број насеља 1	Шифра насеља:	

---

**Назив плана:** *Просторни план општине Сремски Карловци*

Година доношења: 2014  
Службено гласило: Сл.лист општине Ср. Карловци бр. 15/14

Површина обухваћена планом (ха): 5054,32  
Површина грађевинског подручја насеља\* (ха): 524,35

Обрађивач: ЈП "Завод за урбанизам Војводине" Нови Сад

---

ЈЛС:	Сремски Карловци	Шифра ЈЛС:	80411
Насеље:	<b>Сремски Карловци</b>	Шифра насеља:	804355

---

**Назив плана:** *План генералне регулације Сремских Карловаца*

Година доношења: 2016, 2021, 2022, 2023  
Службено гласило: Сл.лист општине Ср. Карловци бр. 4/16, 32/21, 38/21, 35/22, 35/23

Површина обухваћена планом (ха): 546,15  
Површина грађевинског подручја насеља\* (ха): 546,15

Обрађивач: ЈП Урбанизам, Завод за урбанизам Нови Сад; ЈП "Завод за урбанизам Војводине Нови Сад"

---

ЈЛС:	Сремски Карловци	Шифра ЈЛС:	80411
Насеље:	<b>Сремски Карловци</b>	Шифра насеља:	804355

---

**Назив плана:** *План детаљне регулације туристичке локације "Ешиковачки виногради" у Сремским Карловцима*

Година доношења: 2022  
Службено гласило: Сл. лист општине Сремски Карловци бр. 34/22

Површина обухваћена планом (ха): 13,01  
Површина грађевинског подручја насеља\* (ха): 13,01

Обрађивач: ЈП "Завод за урбанизам Војводине" Нови Сад

---

\* грађевински реон-по Закону о планирању и изградњи (Службени гласник РС бр. 47/03 и 34/06) , грађевинско подручје насељеног места-по Закону о планирању и изградњи (Службени гласник РС бр. 72/09, 81/09-исправка, 64/10-УС, 24/11, 121/12, 42/13-УС, 50/13-УС, 98/13-УС, 132/14, 145/14 , 83/18, 31/19 , 37/19 - др. Закон, 9/20, 52/21 и 62/23 )  
... податак није достављен

ЈЛС:	Сремски Карловци	Шифра ЈЛС:	80411
Насеље:	<b>Сремски Карловци</b>	Шифра насеља:	804355

**Назив плана:** *План детаљне регулације комплекса Чератског гробља са окружењем у Сремским Карловцима*

Година доношења: 2019  
Службено гласило: Сл. лист општине Сремски Карловци бр. 80/19

Површина обухваћена планом (ha): 15,06  
Површина грађевинског подручја насеља\* (ha): 15,06

Обрађивач: ЈП "Завод за урбанизам Војводине" Нови Сад

ЈЛС:	Сремски Карловци	Шифра ЈЛС:	80411
Насеље:	<b>Сремски Карловци</b>	Шифра насеља:	804355

**Назив плана:** *План детаљне регулације Старог центра Сремских Карловаца*

Година доношења: 2008, 2019  
Службено гласило: Сл. лист општине Сремски Карловци бр. 5/08. 55/19

Површина обухваћена планом (ha): 21,8  
Површина грађевинског подручја насеља\* (ha): 21,8

Обрађивач: ЈП Урбанизам, Завод за урбанизам Нови Сад, ЈП "Завод за урбанизам Војводине" Нови Сад

ЈЛС:	Сремски Карловци	Шифра ЈЛС:	80411
Насеље:	<b>Сремски Карловци</b>	Шифра насеља:	804355

**Назив плана:** *План детаљне регулације простора намењеног пословном центру, пословању и породичном становању на Ћушилову у Сремским Карловцима*

Година доношења: 2007, 2021  
Службено гласило: Сл. лист општине Сремски Карловци бр. 3/07. 39/21

Површина обухваћена планом (ha): 16,62  
Површина грађевинског подручја насеља\* (ha):

Обрађивач: ЈП Урбанизам, Завод за урбанизам Нови Сад; ЈП "Завод за урбанизам Војводине" Нови Сад

\* грађевински реон-по Закону о планирању и изградњи (Службени гласник РС бр. 47/03 и 34/06) , грађевинско подручје насељеног места-по Закону о планирању и изградњи (Службени гласник РС бр. 72/09, 81/09-исправка, 64/10-УС, 24/11, 121/12, 42/13-УС, 50/13-УС, 98/13-УС, 132/14, 145/14 , 83/18, 31/19 , 37/19 - др. Закон, 9/20, 52/21 и 62/23 )  
... податак није достављен



---

ЈЛС:	Сремски Карловци	Шифра ЈЛС:	80411
Насеље:	Сремски Карловци	Шифра насеља:	804355

---

**Назив плана:** *План детаљне регулације дела приобаља са међународним путничким пристаништем у Сремским Карловцима*

Година доношења: 2024

Службено гласило: Сл. лист општине Сремски Карловци бр. 36/24

Површина обухваћена планом (ha): 9,93

Површина грађевинског подручја насеља\* (ha):

Обрађивач: ЈП "Завод за урбанизам Војводине" Нови Сад

\* грађевински реон-по Закону о планирању и изградњи (Службени гласник РС бр. 47/03 и 34/06) , грађевинско подручје насељеног места-по Закону о планирању и изградњи (Службени гласник РС бр. 72/09, 81/09-исправка, 64/10-УС, 24/11, 121/12, 42/13-УС, 50/13-УС, 98/13-УС, 132/14, 145/14 , 83/18, 31/19 , 37/19 - др. Закон, 9/20, 52/21 и 62/23 )  
... податак није достављен

---

**Јединица локалне самоуправе: Стара Пазова**

---

ЈЛС: Стара Пазова Шифра ЈЛС: 80420  
Насеље: Број насеља 9 Шифра насеља:

---

**Назив плана:** *Просторни план општине Стара Пазова до 2025. године*

Година доношења: 2009, 2012, 2013, 2019, 2024  
Службено гласило: Сл. лист општина Срема бр.12/09, 17/12, 38/13, 7/19, 40/19, 12/24

Површина обухваћена планом (ха): 35108,5  
Површина грађевинског подручја насеља\* (ха): 6294,09

Обрађивач: ЈУП Урбанизам Ст. Пазова

---

ЈЛС: Стара Пазова Шифра ЈЛС: 80420  
Насеље: Белегиш Шифра насеља: 804363

---

**Назив плана:** *План генералне регулације насеља Белегиш*

Година доношења: 2015, 2019, 2021  
Службено гласило: Сл. лист општина Срема бр. 15/15, 40/19, 45/21

Површина обухваћена планом (ха): 724  
Површина грађевинског подручја насеља\* (ха): 724

Обрађивач: ЈУП Урбанизам Ст. Пазова

---

ЈЛС: Стара Пазова Шифра ЈЛС: 80420  
Насеље: Војка Шифра насеља: 804371

---

**Назив плана:** *План генералне регулације насеља Војка*

Година доношења: 2013, 2023  
Службено гласило: Сл. лист општина Срема бр. 38/13, 8/23

Површина обухваћена планом (ха): 757  
Површина грађевинског подручја насеља\* (ха): 754,36

Обрађивач: ЈУП Урбанизам Ст. Пазова

\* грађевински реон-по Закону о планирању и изградњи (Службени гласник РС бр. 47/03 и 34/06) , грађевинско подручје насељеног места-по Закону о планирању и изградњи (Службени гласник РС бр. 72/09, 81/09-исправка, 64/10-УС, 24/11, 121/12, 42/13-УС, 50/13-УС, 98/13-УС, 132/14, 145/14 , 83/18, 31/19 , 37/19 - др. Закон, 9/20, 52/21 и 62/23 )  
... податак није достављен

ЈЛС:	Стара Пазова	Шифра ЈЛС:	80420
Насеље:	<b>Голубинци</b>	Шифра насеља:	804380

**Назив плана:** *План генералне регулације насеља Голубинци*

Година доношења: 2013, 2021  
Службено гласило: Сл. лист општина Срема бр. 29/13, 29/21

Површина обухваћена планом (ha): 649  
Површина грађевинског подручја насеља\* (ha): 645

Обрађивач: ЈУП Урбанизам Ст. Пазова

ЈЛС:	Стара Пазова	Шифра ЈЛС:	80420
Насеље:	<b>Крњешевци</b>	Шифра насеља:	804398

**Назив плана:** *План генералне регулације насеља Крњешевци*

Година доношења: 2010, 2019, 2022, 2024  
Службено гласило: Сл. лист општина Срема бр. 44/10, 26/19, 19/22, 10/24

Површина обухваћена планом (ha): 945  
Површина грађевинског подручја насеља\* (ha): 234

Обрађивач: ЈУП Урбанизам Ст. Пазова

ЈЛС:	Стара Пазова	Шифра ЈЛС:	80420
Насеље:	<b>Нова Пазова</b>	Шифра насеља:	804401

**Назив плана:** *План генералне регулације насеља Нова Пазова*

Година доношења: 2018, 2021, 2022, 2024  
Службено гласило: Сл. лист општина Срема бр. 32/18, 37/18, 4/21, 39/21, 27/22, 17/24

Површина обухваћена планом (ha): 724  
Површина грађевинског подручја насеља\* (ha): 724

Обрађивач: ЈУП Урбанизам Ст. Пазова

\* грађевински реон-по Закону о планирању и изградњи (Службени гласник РС бр. 47/03 и 34/06) , грађевинско подручје насељеног места-по Закону о планирању и изградњи (Службени гласник РС бр. 72/09, 81/09-исправка, 64/10-УС, 24/11, 121/12, 42/13-УС, 50/13-УС, 98/13-УС, 132/14, 145/14 , 83/18, 31/19 , 37/19 - др. Закон, 9/20, 52/21 и 62/23 )  
... податак није достављен

ЈЛС:	Стара Пазова	Шифра ЈЛС:	80420
Насеље:	<b>Нови Бановци</b>	Шифра насеља:	804410

**Назив плана:** *План генералне регулације Бановаца (Стари Бановци, Нови Бановци, Бановци Дунав)*

Година доношења: 2010, 2012, 2013, 2016, 2019, 2020, 2021, 2023  
Службено гласило: Сл. лист општина Срема бр. 2/10, 17/12, 29/13, 42/16, 31/19, 2/20- исправка, 29/21, 34/21- исправка, 27/23

Површина обухваћена планом (ha): 1356,57  
Површина грађевинског подручја насеља\* (ha): 1356,57

Обрађивач: ЈУП Урбанизам Ст. Пазова

ЈЛС:	Стара Пазова	Шифра ЈЛС:	80420
Насеље:	<b>Стара Пазова</b>	Шифра насеља:	804428

**Назив плана:** *План генералне регулације насеља Стара Пазова*

Година доношења: 2017, 2020, 2022  
Службено гласило: Сл. лист општина Срема 11/17, 43/20, 12/2022

Површина обухваћена планом (ha): 1557,9  
Површина грађевинског подручја насеља\* (ha): 1557,9

Обрађивач: ЈУП Урбанизам Ст. Пазова

ЈЛС:	Стара Пазова	Шифра ЈЛС:	80420
Насеље:	<b>Стара Пазова</b>	Шифра насеља:	804428

**Назив плана:** *План детаљне регулације Централне радне зоне општине Стара Пазова*

Година доношења: 2019, 2021, 2023  
Службено гласило: Сл. лист општина Срема бр. 9/19, 29/19, 49/21, 13/23

Површина обухваћена планом (ha): 794  
Површина грађевинског подручја насеља\* (ha): 794

Обрађивач: ЈП Урбанизам, Ст. Пазова

\* грађевински реон-по Закону о планирању и изградњи (Службени гласник РС бр. 47/03 и 34/06) , грађевинско подручје насељеног места-по Закону о планирању и изградњи (Службени гласник РС бр. 72/09, 81/09-исправка, 64/10-УС, 24/11, 121/12, 42/13-УС, 50/13-УС, 98/13-УС, 132/14, 145/14 , 83/18, 31/19 , 37/19 - др. Закон, 9/20, 52/21 и 62/23 )  
... податак није достављен

---

ЈЛС:	Стара Пазова	Шифра ЈЛС:	80420
Насеље:	<b>Стари Бановци</b>	Шифра насеља:	804436

---

**Назив плана:** *План генералне регулације Бановаца (Стари Бановци, Нови Бановци, Бановци Дунав)*

Година доношења: 2010, 2012, 2013, 2016, 2019, 2020, 2021, 2023  
Службено гласило: Сл. лист општина Срема бр. 2/10, 17/12, 29/13, 42/16, 31/19, 2/20-исправка, 29/21, 34/21-исправка, 27/23

Површина обухваћена планом (ha): 1356,57

Површина грађевинског подручја насеља\* (ha): 1356,57

Обрађивач: ЈУП Урбанизам Ст. Пазова

---

ЈЛС:	Стара Пазова	Шифра ЈЛС:	80420
Насеље:	<b>Сурдук</b>	Шифра насеља:	804444

---

**Назив плана:** *План генералне регулације насеља Сурдук*

Година доношења: 2014, 2017, 2021, 2024  
Службено гласило: Сл. лист општина Срема бр. 17/14, 47/17, 23/21, 17/24

Површина обухваћена планом (ha): 484,49

Површина грађевинског подручја насеља\* (ha): 484,49

Обрађивач: ЈУП Урбанизам Ст. Пазова

\* грађевински реон-по Закону о планирању и изградњи (Службени гласник РС бр. 47/03 и 34/06) , грађевинско подручје насељеног места-по Закону о планирању и изградњи (Службени гласник РС бр. 72/09, 81/09-исправка, 64/10-УС, 24/11, 121/12, 42/13-УС, 50/13-УС, 98/13-УС, 132/14, 145/14 , 83/18, 31/19 , 37/19 - др. Закон, 9/20, 52/21 и 62/23 )  
... податак није достављен

---

**Јединица локалне самоуправе: Суботица-град**

---

ЈЛС:	Суботица-град	Шифра ЈЛС:	80438
Насеље:	Број насеља 19	Шифра насеља:	

---

**Назив плана:** *Просторни план Града Суботице*

Година доношења: 2012  
Службено гласило: Сл.лист Града Суботице бр.16/12

Површина обухваћена планом (ha): 100737,36  
Површина грађевинског подручја насеља\* (ha): 12927,81

Обрађивач: ЈП Завод за урбанизам Града Суботице

---

ЈЛС:	Суботица-град	Шифра ЈЛС:	80438
Насеље:	Бајмок	Шифра насеља:	804452

---

**Назив плана:** *План генералне регулације са елементима плана детаљне регулације за насеље Бајмок*

Година доношења: 2009  
Службено гласило: Сл.лист општине Суботица бр. 12/09

Површина обухваћена планом (ha): 898,5  
Површина грађевинског подручја насеља\* (ha): ...

Обрађивач: ЈП Завод за урбанизам Града Суботице

---

ЈЛС:	Суботица-град	Шифра ЈЛС:	80438
Насеље:	Бачки Виногради	Шифра насеља:	804479

---

**Назив плана:** *Шематски приказ за насељено место Бачки Виногради у ППГ Суботице*

Година доношења: 2012  
Службено гласило: Сл.лист Града Суботице бр.16/12

Површина обухваћена планом (ha): 100737,36  
Површина грађевинског подручја насеља\* (ha): 179,7

Обрађивач: ЈП Завод за урбанизам Града Суботице

---

\* грађевински реон-по Закону о планирању и изградњи (Службени гласник РС бр. 47/03 и 34/06) , грађевинско подручје насељеног места-по Закону о планирању и изградњи (Службени гласник РС бр. 72/09, 81/09-исправка, 64/10-УС, 24/11, 121/12, 42/13-УС, 50/13-УС, 98/13-УС, 132/14, 145/14 , 83/18, 31/19 , 37/19 - др. Закон, 9/20, 52/21 и 62/23 )  
... податак није достављен

ЈЛС:	Суботица-град	Шифра ЈЛС:	80438
Насеље:	<b>Бачки Виногради</b>	Шифра насеља:	804479

**Назив плана:** *План генералне регулације за насеље Бачки Виногради*

Година доношења: 2023  
Службено гласило: Сл. лист града Суботице бр. 40/23

Површина обухваћена планом (ha): 181,7  
Површина грађевинског подручја насеља\* (ha): 176,7

Обрађивач: ЈП за управљање путевима, урб. планирање и становање Суботица

ЈЛС:	Суботица-град	Шифра ЈЛС:	80438
Насеље:	<b>Бачко Душаново</b>	Шифра насеља:	804487

**Назив плана:** *Шематски приказ за насељено место Бачко Душаново у ППГ Суботице*

Година доношења: 2012  
Службено гласило: Сл.лист Града Суботице бр.16/12

Површина обухваћена планом (ha): 100737,36  
Површина грађевинског подручја насеља\* (ha): 125

Обрађивач: ЈП Завод за урбанизам Града Суботице

ЈЛС:	Суботица-град	Шифра ЈЛС:	80438
Насеље:	<b>Биково</b>	Шифра насеља:	804495

**Назив плана:** *Шематски приказ за насељено место Биково у ППГ Суботице*

Година доношења: 2012  
Службено гласило: Сл.лист Града Суботице бр. 16/12

Површина обухваћена планом (ha): 100737,36  
Површина грађевинског подручја насеља\* (ha): 187

Обрађивач: ЈП Завод за урбанизам Града Суботице

\* грађевински реон-по Закону о планирању и изградњи (Службени гласник РС бр. 47/03 и 34/06) , грађевинско подручје насељеног места-по Закону о планирању и изградњи (Службени гласник РС бр. 72/09, 81/09-исправка, 64/10-УС, 24/11, 121/12, 42/13-УС, 50/13-УС, 98/13-УС, 132/14, 145/14 , 83/18, 31/19 , 37/19 - др. Закон, 9/20, 52/21 и 62/23 )  
... податак није достављен

ЈЛС:	Суботица-град	Шифра ЈЛС:	80438
Насеље:	<b>Биково, Жедник</b>	Шифра насеља:	804495

**Назив плана:** *План детаљне регулације за другу деоницу канала "Ором-Чик-Криваја", подсистема за наводњавање "Тиса-Палић" на територији Града Суботице*

Година доношења: 2018  
Службено гласило: Сл. лист Града Суботице бр. 14/18

Површина обухваћена планом (ha): 352,42  
Површина грађевинског подручја насеља\* (ha):

Обрађивач: ЈП "Завод за урбанизам Војводине" Нови Сад

ЈЛС:	Суботица-град	Шифра ЈЛС:	80438
Насеље:	<b>Вишњевац</b>	Шифра насеља:	804509

**Назив плана:** *Шематски приказ за насељено место Вишњевац у ППГ Суботице*

Година доношења: 2012  
Службено гласило: Сл.лист Града Суботице бр.16/12

Површина обухваћена планом (ha): 100737,36  
Површина грађевинског подручја насеља\* (ha): 128

Обрађивач: ЈП Завод за урбанизам Града Суботице

ЈЛС:	Суботица-град	Шифра ЈЛС:	80438
Насеље:	<b>Горњи Таванкут</b>	Шифра насеља:	804517

**Назив плана:** *Шематски приказ за насељено место Горњи Таванкут у ППГ Суботице*

Година доношења: 2012  
Службено гласило: Сл.лист Града Суботице бр. 16/12

Површина обухваћена планом (ha): 100737,36  
Површина грађевинског подручја насеља\* (ha): 204,6

Обрађивач: ЈП Завод за урбанизам Града Суботице

\* грађевински реон-по Закону о планирању и изградњи (Службени гласник РС бр. 47/03 и 34/06) , грађевинско подручје насељеног места-по Закону о планирању и изградњи (Службени гласник РС бр. 72/09, 81/09-исправка, 64/10-УС, 24/11, 121/12, 42/13-УС, 50/13-УС, 98/13-УС, 132/14, 145/14 , 83/18, 31/19 , 37/19 - др. Закон, 9/20, 52/21 и 62/23 )  
... податак није достављен



ЈЛС:	Суботица-град	Шифра ЈЛС:	80438
Насеље:	<b>Доњи Таванкут</b>	Шифра насеља:	804525

**Назив плана:** *План генералне регулације за насеље Доњи Таванкут*

Година доношења: 2024  
Службено гласило: Сл. лист Града Суботице бр. 3/24

Површина обухваћена планом (ха): 265,6  
Површина грађевинског подручја насеља\* (ха): 265,6

Обрађивач: ЈП за управљање путевима, урб. планирање и становање Суботица

ЈЛС:	Суботица-град	Шифра ЈЛС:	80438
Насеље:	<b>Ђурђин</b>	Шифра насеља:	804533

**Назив плана:** *План генералне регулације за насељено место Ђурђин*

Година доношења: 2019  
Службено гласило: Сл.лист Града Суботице бр. 35/19

Површина обухваћена планом (ха): 161,13  
Површина грађевинског подручја насеља\* (ха): 161,13

Обрађивач: ЈП за управљање путевима, урб. планирање и становање Суботица

ЈЛС:	Суботица-град	Шифра ЈЛС:	80438
Насеље:	<b>Келебија</b>	Шифра насеља:	804541

**Назив плана:** *Шематски приказ за насељено место Келебија у ППГ Суботице*

Година доношења: 2012  
Службено гласило: Сл.лист Града Суботице бр. 16/12

Површина обухваћена планом (ха): 100737,36  
Површина грађевинског подручја насеља\* (ха): 122,6

Обрађивач: ЈП Завод за урбанизам Града Суботице

\* грађевински реон-по Закону о планирању и изградњи (Службени гласник РС бр. 47/03 и 34/06) , грађевинско подручје насељеног места-по Закону о планирању и изградњи (Службени гласник РС бр. 72/09, 81/09-исправка, 64/10-УС, 24/11, 121/12, 42/13-УС, 50/13-УС, 98/13-УС, 132/14, 145/14 , 83/18, 31/19 , 37/19 - др. Закон, 9/20, 52/21 и 62/23 )  
... податак није достављен

ЈЛС:	Суботица-град	Шифра ЈЛС:	80438
Насеље:	Келебија	Шифра насеља:	804541

**Назив плана:** *План генералне регулације за насеље Келебија*

Година доношења: 2021  
Службено гласило: Сл. лист Града Суботице бр. 39/21

Површина обухваћена планом (ha): 198,73  
Површина грађевинског подручја насеља\* (ha): 198,73

Обрађивач: ЈП за управљање путевима, урб. планирање и становање Суботица

ЈЛС:	Суботица-град	Шифра ЈЛС:	80438
Насеље:	Мала Босна	Шифра насеља:	804568

**Назив плана:** *Шематски приказ за насељено место Мала Босна у ППГ Суботице*

Година доношења: 2012  
Службено гласило: Сл.лист Града Суботице бр. 16/12

Површина обухваћена планом (ha): 100737,36  
Површина грађевинског подручја насеља\* (ha): 145,3

Обрађивач: ЈП Завод за урбанизам Града Суботице

ЈЛС:	Суботица-град	Шифра ЈЛС:	80438
Насеље:	Мишићево	Шифра насеља:	804576

**Назив плана:** *Шематски приказ за насељено место Мишићево у ППГ Суботице*

Година доношења: 2012  
Службено гласило: Сл.лист Града Суботице бр. 16/12

Површина обухваћена планом (ha): 100737,36  
Површина грађевинског подручја насеља\* (ha): 77,2

Обрађивач: ЈП Завод за урбанизам Града Суботице

\* грађевински реон-по Закону о планирању и изградњи (Службени гласник РС бр. 47/03 и 34/06) , грађевинско подручје насељеног места-по Закону о планирању и изградњи (Службени гласник РС бр. 72/09, 81/09-исправка, 64/10-УС, 24/11, 121/12, 42/13-УС, 50/13-УС, 98/13-УС, 132/14, 145/14 , 83/18, 31/19 , 37/19 - др. Закон, 9/20, 52/21 и 62/23 )  
... податак није достављен

ЈЛС:	Суботица-град	Шифра ЈЛС:	80438
Насеље:	<b>Мишићево</b>	Шифра насеља:	804576

**Назив плана:** *План генералне регулације за насеље Мишићево*

Година доношења: 2021  
Службено гласило: Сл.лист Града Суботице бр. 4/21

Површина обухваћена планом (ha): 77  
Површина грађевинског подручја насеља\* (ha): 77

Обрађивач: ЈП за управљање путевима, урб.планирање и становање Суботица

ЈЛС:	Суботица-град	Шифра ЈЛС:	80438
Насеље:	<b>Нови Жедник</b>	Шифра насеља:	804584

**Назив плана:** *План генералне регулације за насеље Нови Жедник*

Година доношења: 2023  
Службено гласило: Сл. лист Града Суботице бр. 10/23

Површина обухваћена планом (ha): 366,11  
Површина грађевинског подручја насеља\* (ha): 265,65

Обрађивач: ЈП за управљање путевима, урб. планирање и становање Суботица

ЈЛС:	Суботица-град	Шифра ЈЛС:	80438
Насеље:	<b>Стари Жедник</b>	Шифра насеља:	804606

**Назив плана:** *План генералне регулације за насеље Стари Жедник*

Година доношења: 2017  
Службено гласило: Сл.лист Града Суботице бр. 30/17

Површина обухваћена планом (ha): 172  
Површина грађевинског подручја насеља\* (ha): 172

Обрађивач: ЈП за управљање путевима, урб. планирање и становање Суботица

\* грађевински реон-по Закону о планирању и изградњи (Службени гласник РС бр. 47/03 и 34/06) , грађевинско подручје насељеног места-по Закону о планирању и изградњи (Службени гласник РС бр. 72/09, 81/09-исправка, 64/10-УС, 24/11, 121/12, 42/13-УС, 50/13-УС, 98/13-УС, 132/14, 145/14 , 83/18, 31/19 , 37/19 - др. Закон, 9/20, 52/21 и 62/23 )  
... податак није достављен

ЈЛС:	Суботица-град	Шифра ЈЛС:	80438
Насеље:	<b>Суботица</b>	Шифра насеља:	804614

**Назив плана:** *Генерални урбанистички план Суботица-Палић до 2030. год.*

Година доношења: 2018  
Службено гласило: Сл. лист Града Суботице, бр. 29/18

Површина обухваћена планом (ha): 8049,85  
Површина грађевинског подручја насеља\* (ha): 8049,85

Обрађивач: ЈП за управљање путевима, урб. планирање и становање Суботица

ЈЛС:	Суботица-град	Шифра ЈЛС:	80438
Насеље:	<b>Суботица</b>	Шифра насеља:	804614

**Назив плана:** *Генерални план Суботица-Палић до 2020 год.*

Година доношења: 2006  
Службено гласило: Сл. лист опш. Суботица бр. 16/06, 17/06 -исправка, 28/06

Површина обухваћена планом (ha): 8245,1  
Површина грађевинског подручја насеља\* (ha): 8203,65

Обрађивач: ЈП Завод за урбанизам општине Суботица

ЈЛС:	Суботица-град	Шифра ЈЛС:	80438
Насеље:	<b>Суботица</b>	Шифра насеља:	804614

**Назив плана:** *План генералне регулације VI за делове зона "Мали Радановац" и "Радановац"*

Година доношења: 2021  
Службено гласило: Сл. лист Града Суботице бр. 4/21

Површина обухваћена планом (ha): 390  
Површина грађевинског подручја насеља\* (ha): 390

Обрађивач: ЈП за управљање путевима, урб. планирање и становање Суботица

\* грађевински реон-по Закону о планирању и изградњи (Службени гласник РС бр. 47/03 и 34/06) , грађевинско подручје насељеног места-по Закону о планирању и изградњи (Службени гласник РС бр. 72/09, 81/09-исправка, 64/10-УС, 24/11, 121/12, 42/13-УС, 50/13-УС, 98/13-УС, 132/14, 145/14 , 83/18, 31/19 , 37/19 - др. Закон, 9/20, 52/21 и 62/23 )  
... податак није достављен

ЈЛС:	Суботица-град	Шифра ЈЛС:	80438
Насеље:	<b>Суботица</b>	Шифра насеља:	804614

**Назив плана:** *План генералне регулације II за зону "Мали Бајмок" и делове зона "Ново Село", "Гат" и "Кер"*

Година доношења: 2020  
Службено гласило: Сл. лист Града Суботице бр. 5/20

Површина обухваћена планом (ha): 966  
Површина грађевинског подручја насеља\* (ha): 966

Обрађивач: ЈП за управљање путевима, урб. планирање и становање, Суботица

ЈЛС:	Суботица-град	Шифра ЈЛС:	80438
Насеље:	<b>Суботица</b>	Шифра насеља:	804614

**Назив плана:** *План генералне регулације III за део зоне "Александрово" у Суботици*

Година доношења: 2012  
Службено гласило: Сл. лист Града Суботице, бр. 52/12

Површина обухваћена планом (ha): 539  
Површина грађевинског подручја насеља\* (ha): 539

Обрађивач: ЈП "Завод за урбанизам Града Суботице"

ЈЛС:	Суботица-град	Шифра ЈЛС:	80438
Насеље:	<b>Суботица</b>	Шифра насеља:	804614

**Назив плана:** *План генералне регулације V за северни део зоне "Палић" и део зоне "Радановац" у Суботици*

Година доношења: 2013  
Службено гласило: Сл. лист Града Суботице, бр. 15/13

Површина обухваћена планом (ha): 638  
Површина грађевинског подручја насеља\* (ha): 638

Обрађивач: ЈП "Завод за урбанизам Града Суботице"

\* грађевински реон-по Закону о планирању и изградњи (Службени гласник РС бр. 47/03 и 34/06) , грађевинско подручје насељеног места-по Закону о планирању и изградњи (Службени гласник РС бр. 72/09, 81/09-исправка, 64/10-УС, 24/11, 121/12, 42/13-УС, 50/13-УС, 98/13-УС, 132/14, 145/14 , 83/18, 31/19 , 37/19 - др. Закон, 9/20, 52/21 и 62/23 )  
... податак није достављен

ЈЛС:	Суботица-град	Шифра ЈЛС:	80438
Насеље:	<b>Суботица</b>	Шифра насеља:	804614

**Назив плана:** *План генералне регулације VII за зоне "Кертварош" и "Нови Град" и делове зона "Мали Радановац", "Радановац" и "Палић" у Суботици*

Година доношења: 2014  
Службено гласило: Сл. лист Града Суботице, бр. 11/14, 12/14- (текст Плана)

Површина обухваћена планом (ha): 815  
Површина грађевинског подручја насеља\* (ha): 815

Обрађивач: ЈП "Завод за урбанизам Града Суботице"

ЈЛС:	Суботица-град	Шифра ЈЛС:	80438
Насеље:	<b>Суботица</b>	Шифра насеља:	804614

**Назив плана:** *План генералне регулације VIII за зоне "Железничко насеље" и "Макова Седмица" и део зоне "Мали Радановац"*

Година доношења: 2023  
Службено гласило: Сл. лист Града Суботице, бр. 16/23

Површина обухваћена планом (ha): 989,35  
Површина грађевинског подручја насеља\* (ha): 932,18

Обрађивач: ЈП за управљање путевима, урб. планирање и становање Суботица

ЈЛС:	Суботица-град	Шифра ЈЛС:	80438
Насеље:	<b>Суботица</b>	Шифра насеља:	804614

**Назив плана:** *План генералне регулације X за зону "Пешчара"*

Година доношења: 2011  
Службено гласило: Сл. лист Града Суботице, бр. 55/11

Површина обухваћена планом (ha): 436  
Површина грађевинског подручја насеља\* (ha): 436

Обрађивач: ЈП "Завод за урбанизам Града Суботице"

\* грађевински реон-по Закону о планирању и изградњи (Службени гласник РС бр. 47/03 и 34/06) , грађевинско подручје насељеног места-по Закону о планирању и изградњи (Службени гласник РС бр. 72/09, 81/09-исправка, 64/10-УС, 24/11, 121/12, 42/13-УС, 50/13-УС, 98/13-УС, 132/14, 145/14 , 83/18, 31/19 , 37/19 - др. Закон, 9/20, 52/21 и 62/23 )  
... податак није достављен

ЈЛС:	Суботица-град	Шифра ЈЛС:	80438
Насеље:	<b>Суботица</b>	Шифра насеља:	804614

**Назив плана:** *План генералне регулације XI део зоне "Дудова шума" у Суботици*

Година доношења: 2014  
Службено гласило: Сл. лист Града Суботице, бр. 43/14

Површина обухваћена планом (ha): 104,77  
Површина грађевинског подручја насеља\* (ha): 104,77

Обрађивач: ЈП "Завод за урбанизам Града Суботице"

ЈЛС:	Суботица-град	Шифра ЈЛС:	80438
Насеље:	<b>Суботица</b>	Шифра насеља:	804614

**Назив плана:** *План генералне регулације XII за зону просторне целине - дела МЗ "Кер", "Прозивка" и "Бајнат"*

Година доношења: 2016  
Службено гласило: Сл. лист Града Суботице, бр. 39/16

Површина обухваћена планом (ha): 208  
Површина грађевинског подручја насеља\* (ha): 208

Обрађивач: ЈП "Дирекција за изградњу Града Суботице"

ЈЛС:	Суботица-град	Шифра ЈЛС:	80438
Насеље:	<b>Суботица</b>	Шифра насеља:	804614

**Назив плана:** *План генералне регулације XIII за зону просторне целине - дела МЗ "Дудова шума", "Ново Село", "Гат" и "Кер"*

Година доношења: 2017  
Службено гласило: Сл. лист Града Суботице, бр. 30/17

Површина обухваћена планом (ha): 266,72  
Површина грађевинског подручја насеља\* (ha): 266,72

Обрађивач: ЈП за управљање путевима, урб. планирање и становање Суботица

\* грађевински реон-по Закону о планирању и изградњи (Службени гласник РС бр. 47/03 и 34/06) , грађевинско подручје насељеног места-по Закону о планирању и изградњи (Службени гласник РС бр. 72/09, 81/09-исправка, 64/10-УС, 24/11, 121/12, 42/13-УС, 50/13-УС, 98/13-УС, 132/14, 145/14 , 83/18, 31/19 , 37/19 - др. Закон, 9/20, 52/21 и 62/23 )  
... податак није достављен

ЈЛС:	Суботица-град	Шифра ЈЛС:	80438
Насеље:	<b>Суботица</b>	Шифра насеља:	804614

**Назив плана:** *План генералне регулације IX за зону МЗ "Зорка"*

Година доношења: 2021  
Службено гласило: Сл. лист Града Суботице бр. 27/21

Површина обухваћена планом (ha): 902  
Површина грађевинског подручја насеља\* (ha): 902

Обрађивач: ЈП за управљање путевима, урб. планирање и становање Суботица

ЈЛС:	Суботица-град	Шифра ЈЛС:	80438
Насеље:	<b>Суботица</b>	Шифра насеља:	804614

**Назив плана:** *План генералне регулације IV за зону бањског туризма "Палић" и делове зона "Нови Град" и "Александрово"*

Година доношења: 2022  
Службено гласило: Сл. лист Града Суботице бр. 27/22

Површина обухваћена планом (ha): 1692  
Површина грађевинског подручја насеља\* (ha): 1692

Обрађивач: ЈП за управљање путевима, урб. планирање и становање Суботица

ЈЛС:	Суботица-град	Шифра ЈЛС:	80438
Насеље:	<b>Суботица</b>	Шифра насеља:	804614

**Назив плана:** *План детаљне регулације центра Града Суботице-зона I*

Година доношења: 2022  
Службено гласило: Сл. лист Града Суботице бр. 22/22

Површина обухваћена планом (ha): 4,2  
Површина грађевинског подручја насеља\* (ha): 4,2

Обрађивач: ЈП за управљање путевима, урб. планирање и становање Суботица

\* грађевински реон-по Закону о планирању и изградњи (Службени гласник РС бр. 47/03 и 34/06) , грађевинско подручје насељеног места-по Закону о планирању и изградњи (Службени гласник РС бр. 72/09, 81/09-исправка, 64/10-УС, 24/11, 121/12, 42/13-УС, 50/13-УС, 98/13-УС, 132/14, 145/14 , 83/18, 31/19 , 37/19 - др. Закон, 9/20, 52/21 и 62/23 )  
... податак није достављен



ЈЛС:	Суботица-град	Шифра ЈЛС:	80438
Насеље:	<b>Суботица</b>	Шифра насеља:	804614

**Назив плана:** *План детаљне регулације за део простора између Ул. Јована Микића и коридора железничке пруге, од Сегединског пута до Теслине улице у Суботици*

Година доношења: 2022  
Службено гласило: Сл. лист Града Суботице бр. 22/22

Површина обухваћена планом (ха): 1,3  
Површина грађевинског подручја насеља\* (ха):

Обрађивач: ЈП за управљање путевима, урб. планирање и становање Суботица

ЈЛС:	Суботица-град	Шифра ЈЛС:	80438
Насеље:	<b>Суботица</b>	Шифра насеља:	804614

**Назив плана:** *План детаљне регулације соларне електране "Биково" на територији Града Суботице*

Година доношења: 2022  
Службено гласило: Сл. лист Града Суботице бр. 27/22

Површина обухваћена планом (ха): 82,17  
Површина грађевинског подручја насеља\* (ха): 82,01

Обрађивач: ЈП за управљање путевима, урб. планирање и становање Суботица

ЈЛС:	Суботица-град	Шифра ЈЛС:	80438
Насеље:	<b>Суботица</b>	Шифра насеља:	804614

**Назив плана:** *План детаљне регулације соларне електране снаге 9999 kW са трасом прикључног кабловског вода и мултимодног вода на територији града Суботице*

Година доношења: 2023  
Службено гласило: Сл. лист града Суботице бр. 30/23

Површина обухваћена планом (ха): 23,76  
Површина грађевинског подручја насеља\* (ха):

Обрађивач: ЈП за управљање путевима, урб. планирање и становање Суботица

\* грађевински реон-по Закону о планирању и изградњи (Службени гласник РС бр. 47/03 и 34/06) , грађевинско подручје насељеног места-по Закону о планирању и изградњи (Службени гласник РС бр. 72/09, 81/09-исправка, 64/10-УС, 24/11, 121/12, 42/13-УС, 50/13-УС, 98/13-УС, 132/14, 145/14 , 83/18, 31/19 , 37/19 - др. Закон, 9/20, 52/21 и 62/23 )  
... податак није достављен

ЈЛС:	Суботица-град	Шифра ЈЛС:	80438
Насеље:	<b>Суботица</b>	Шифра насеља:	804614

**Назив плана:** *План детаљне регулације за део простора источно од Мајшанског моста до бившег комплекса ливнице и западно од Мајшанског моста до ул. Арсенија Чарнојевића и Алеје Маршала Тита у Суботици*

Година доношења: 2022, 2023

Службено гласило: Сл. лист града Суботице бр. 17/22, 23/23

Површина обухваћена планом (ha): 56

Површина грађевинског подручја насеља\* (ha): 56

Обрађивач: ЈП за управљање путевима, урб. планирање и становање Суботица

ЈЛС:	Суботица-град	Шифра ЈЛС:	80438
Насеље:	<b>Суботица</b>	Шифра насеља:	804614

**Назив плана:** *План детаљне регулације за део МЗ "Центар II" у Суботици*

Година доношења: 2024

Службено гласило: Сл. лист Града Суботице бр. 21/24

Површина обухваћена планом (ha): 7,13

Површина грађевинског подручја насеља\* (ha): 7,13

Обрађивач: ЈП за управљање путевима, урб. планирање и становање Суботица

ЈЛС:	Суботица-град	Шифра ЈЛС:	80438
Насеље:	<b>Хајдуково</b>	Шифра насеља:	804622

**Назив плана:** *План генералне регулације за насеље Хајдуково*

Година доношења: 2015

Службено гласило: Сл.лист Града Суботице бр. 12/15

Површина обухваћена планом (ha): 235,51

Површина грађевинског подручја насеља\* (ha): 235,51

Обрађивач: ЈП Завод за урбанизам Града Суботице

\* грађевински реон-по Закону о планирању и изградњи (Службени гласник РС бр. 47/03 и 34/06) , грађевинско подручје насељеног места-по Закону о планирању и изградњи (Службени гласник РС бр. 72/09, 81/09-исправка, 64/10-УС, 24/11, 121/12, 42/13-УС, 50/13-УС, 98/13-УС, 132/14, 145/14 , 83/18, 31/19 , 37/19 - др. Закон, 9/20, 52/21 и 62/23 )  
... податак није достављен

---

ЈЛС:	Суботица-град	Шифра ЈЛС:	80438
Насеље:	<b>Чантавир</b>	Шифра насеља:	804649

---

**Назив плана:** *План генералне регулације за насеље Чантавир*

Година доношења: 2011  
Службено гласило: Сл.лист Града Суботице бр. 3/11

Површина обухваћена планом (ha): 822,28  
Површина грађевинског подручја насеља\* (ha): 822,28

Обрађивач: ЈП Завод за урбанизам Града Суботице

---

ЈЛС:	Суботица-град	Шифра ЈЛС:	80438
Насеље:	<b>Шупљак</b>	Шифра насеља:	804657

---

**Назив плана:** *План генералне регулације за насеље Шупљак*

Година доношења: 2018  
Службено гласило: Сл.лист Града Суботице бр. 29/18

Површина обухваћена планом (ha): 173,05  
Површина грађевинског подручја насеља\* (ha): 173,05

Обрађивач: ЈП за управљање путевима, урб. планирање и становање Суботица

\* грађевински реон-по Закону о планирању и изградњи (Службени гласник РС бр. 47/03 и 34/06) , грађевинско подручје насељеног места-по Закону о планирању и изградњи (Службени гласник РС бр. 72/09, 81/09-исправка, 64/10-УС, 24/11, 121/12, 42/13-УС, 50/13-УС, 98/13-УС, 132/14, 145/14 , 83/18, 31/19 , 37/19 - др. Закон, 9/20, 52/21 и 62/23 )  
... податак није достављен

---

**Јединица локалне самоуправе: Темерин**

---

ЈЛС: Темерин Шифра ЈЛС: 80446  
Насеље: Број насеља 3 Шифра насеља:

---

**Назив плана:** *Просторни план општине Темерин*

Година доношења: 2014  
Службено гласило: Сл. лист општине Темерин бр. 21/14  
Површина обухваћена планом (ha): 16962,22  
Површина грађевинског подручја насеља\* (ha): 2011,11  
Обрађивач: ЈП "Завод за урбанизам Војводине" Нови Сад, ЈП Дирекција за изградњу и урбанизам општине Темерин

---

ЈЛС: Темерин Шифра ЈЛС: 80446  
Насеље: Бачки Јарак Шифра насеља: 804665

---

**Назив плана:** *План генералне регулације насеља Бачки Јарак*

Година доношења: 2022  
Службено гласило: Сл. лист општине Темерин бр. 10/22  
Површина обухваћена планом (ha): 352,2  
Површина грађевинског подручја насеља\* (ha): 352,2  
Обрађивач: ЈП "Завод за урбанизам Војводине" Нови Сад

---

ЈЛС: Темерин Шифра ЈЛС: 80446  
Насеље: Бачки Јарак Шифра насеља: 804665

---

**Назив плана:** *План детаљне регулације за део радне зоне број 8 у општини Темерин*

Година доношења: 2018  
Службено гласило: Сл. лист општине Темерин бр. 8/18  
Површина обухваћена планом (ha): 103,62  
Површина грађевинског подручја насеља\* (ha):  
Обрађивач: ЈП "Завод за урбанизам Војводине" Нови Сад

---

\* грађевински реон-по Закону о планирању и изградњи (Службени гласник РС бр. 47/03 и 34/06) , грађевинско подручје насељеног места-по Закону о планирању и изградњи (Службени гласник РС бр. 72/09, 81/09-исправка, 64/10-УС, 24/11, 121/12, 42/13-УС, 50/13-УС, 98/13-УС, 132/14, 145/14 , 83/18, 31/19 , 37/19 - др. Закон, 9/20, 52/21 и 62/23 )  
... податак није достављен

ЈЛС:	Темерин	Шифра ЈЛС:	80446
Насеље:	Сириг	Шифра насеља:	804673

**Назив плана:** *Шематски приказ за насељено место Сириг у ППО Темерин*

Година доношења: 2014

Службено гласило: Сл. лист општине Темерин бр. 22/14

Површина обухваћена планом (ха): 16962,22

Површина грађевинског подручја насеља\* (ха): 221,66

Обрађивач: ЈП "Завод за урбанизам Војводине" Нови Сад, ЈП Дирекција за изградњу и урбанизам општине Темерин

ЈЛС:	Темерин	Шифра ЈЛС:	80446
Насеље:	Сириг	Шифра насеља:	804673

**Назив плана:** *План детаљне регулације дела радне зоне број 31 у насељу Сириг*

Година доношења: 2022

Службено гласило: Сл. лист општине Темерин бр. 28/22

Површина обухваћена планом (ха): 8,62

Површина грађевинског подручја насеља\* (ха):

Обрађивач: Агенција "ПРОГРАФ", Београд

ЈЛС:	Темерин	Шифра ЈЛС:	80446
Насеље:	Темерин	Шифра насеља:	804681

**Назив плана:** *План генералне регулације насеља Темерин*

Година доношења: 2017, 2021

Службено гласило: Сл. лист општине Темерин бр. 23/17, 11/21

Површина обухваћена планом (ха): 1516,25

Површина грађевинског подручја насеља\* (ха): 1454,05

Обрађивач: ЈКП Темерин, ЈП "Завод за урбанизам Војводине" Нови Сад

\* грађевински реон-по Закону о планирању и изградњи (Службени гласник РС бр. 47/03 и 34/06) , грађевинско подручје насељеног места-по Закону о планирању и изградњи (Службени гласник РС бр. 72/09, 81/09-исправка, 64/10-УС, 24/11, 121/12, 42/13-УС, 50/13-УС, 98/13-УС, 132/14, 145/14 , 83/18, 31/19 , 37/19 - др. Закон, 9/20, 52/21 и 62/23 )  
... податак није достављен

---

ЈЛС:	Темерин	Шифра ЈЛС:	80446
Насеље:	<b>Темерин</b>	Шифра насеља:	804681

---

**Назив плана:** *План детаљне регулације за централне садржаје у блоку број 7 у Темерину*

Година доношења: 2023  
Службено гласило: Сл. лист општине Темерин бр. 13/23

Површина обухваћена планом (ha): 1,77  
Површина грађевинског подручја насеља\* (ha): 1,77

Обрађивач: ЈП "Завод за урбанизам Војводине" Нови Сад

---

ЈЛС:	Темерин	Шифра ЈЛС:	80446
Насеље:	<b>Темерин</b>	Шифра насеља:	804681

---

**Назив плана:** *План детаљне регулације за део радне зоне број 7 на потесу Иланца у општини Темерин*

Година доношења: 2017  
Службено гласило: Сл. лист општине Темерин бр. 11/17

Површина обухваћена планом (ha): 2,72  
Површина грађевинског подручја насеља\* (ha):

Обрађивач: ЈП "Завод за урбанизам Војводине" Нови Сад

---

ЈЛС:	Темерин	Шифра ЈЛС:	80446
Насеље:	<b>Темерин, Бачки Јарак</b>	Шифра насеља:	804681

---

**Назив плана:** *План детаљне регулације реконструкције и изградње државног пута IIа реда број 102, НС-Темерин, са обилазницом око насеља Бачки Јарак и Темерин*

Година доношења: 2024  
Службено гласило: Сл. лист општине Темерин бр. 12/24

Површина обухваћена планом (ha): 62,16  
Површина грађевинског подручја насеља\* (ha):

Обрађивач: IPSI INSTITUT doo, Ветерник

\* грађевински реон-по Закону о планирању и изградњи (Службени гласник РС бр. 47/03 и 34/06) , грађевинско подручје насељеног места-по Закону о планирању и изградњи (Службени гласник РС бр. 72/09, 81/09-исправка, 64/10-УС, 24/11, 121/12, 42/13-УС, 50/13-УС, 98/13-УС, 132/14, 145/14 , 83/18, 31/19 , 37/19 - др. Закон, 9/20, 52/21 и 62/23 )  
... податак није достављен

---

**Јединица локалне самоуправе: Тител**

---

ЈЛС:	Тител	Шифра ЈЛС:	80454
Насеље:	Број насеља 6	Шифра насеља:	

---

**Назив плана:** *Просторни план општине Тител*

Година доношења: 2018  
Службено гласило: Сл.лист општине Тител бр.3/18, 9/19 (текст Плана)

Површина обухваћена планом (ха): 26075,28  
Површина грађевинског подручја насеља\* (ха): 1620,14

Обрађивач: УРБОПОЛИС, АРХИПЛАН, АНДЗОР

---

ЈЛС:	Тител	Шифра ЈЛС:	80454
Насеље:	Вилово	Шифра насеља:	804690

---

**Назив плана:** *Уређајна основа за насељено место Вилово у ППО Тител*

Година доношења: 2018  
Службено гласило: Сл.лист општине Тител бр. 3/18

Површина обухваћена планом (ха): 26075,28  
Површина грађевинског подручја насеља\* (ха): 118,46

Обрађивач: УРБОПОЛИС, АРХИПЛАН, АНДЗОР

---

ЈЛС:	Тител	Шифра ЈЛС:	80454
Насеље:	Гардиновци	Шифра насеља:	804703

---

**Назив плана:** *Уређајна основа за насељено место Гардиновци у ППО Тител*

Година доношења: 2018  
Службено гласило: Сл.лист општине Тител бр. 3/18

Површина обухваћена планом (ха): 26075,28  
Површина грађевинског подручја насеља\* (ха): 154,01

Обрађивач: УРБОПОЛИС, АРХИПЛАН, АНДЗОР

\* грађевински реон-по Закону о планирању и изградњи (Службени гласник РС бр. 47/03 и 34/06) , грађевинско подручје насељеног места-по Закону о планирању и изградњи (Службени гласник РС бр. 72/09, 81/09-исправка, 64/10-УС, 24/11, 121/12, 42/13-УС, 50/13-УС, 98/13-УС, 132/14, 145/14 , 83/18, 31/19 , 37/19 - др. Закон, 9/20, 52/21 и 62/23 )  
... податак није достављен

ЈЛС:	Тител	Шифра ЈЛС:	80454
Насеље:	Лок	Шифра насеља:	804711

**Назив плана:** *Уређајна основа за насељено место Лок у ППО Тител*

Година доношења: 2018  
Службено гласило: Сл.лист општине Тител бр. 3/18

Површина обухваћена планом (ha): 26075,28  
Површина грађевинског подручја насеља\* (ha): 137

Обрађивач: УРБОПОЛИС, АРХИПЛАН, АНДЗОР

ЈЛС:	Тител	Шифра ЈЛС:	80454
Насеље:	Мошорин	Шифра насеља:	804720

**Назив плана:** *Уређајна основа за насељено место Мошорин у ППО Тител*

Година доношења: 2018  
Службено гласило: Сл.лист општине Тител бр. 3/18

Површина обухваћена планом (ha): 26075,28  
Површина грађевинског подручја насеља\* (ha): 367,11

Обрађивач: УРБОПОЛИС, АРХИПЛАН, АНДЗОР

ЈЛС:	Тител	Шифра ЈЛС:	80454
Насеље:	Тител	Шифра насеља:	804738

**Назив плана:** *План генералне регулације насеља Тител*

Година доношења: 2022  
Службено гласило: Сл.лист општине Тител бр. 11/22

Површина обухваћена планом (ha): 525,8  
Површина грађевинског подручја насеља\* (ha): 432,7

Обрађивач: УРБОПОЛИС, АРХИПЛАН, АНДЗОР

\* грађевински реон-по Закону о планирању и изградњи (Службени гласник РС бр. 47/03 и 34/06) , грађевинско подручје насељеног места-по Закону о планирању и изградњи (Службени гласник РС бр. 72/09, 81/09-исправка, 64/10-УС, 24/11, 121/12, 42/13-УС, 50/13-УС, 98/13-УС, 132/14, 145/14 , 83/18, 31/19 , 37/19 - др. Закон, 9/20, 52/21 и 62/23 )  
... податак није достављен



ЈЛС:	Тител	Шифра ЈЛС:	80454
Насеље:	Тител	Шифра насеља:	804738

**Назив плана:** *План детаљне регулације за део радне зоне Југ-1 у Тителу*

Година доношења: 2016  
Службено гласило: Сл. лист општине Тител бр. 9/16

Површина обухваћена планом (ха): 268,43  
Површина грађевинског подручја насеља\* (ха): 27,11

Обрађивач: ЈП "Завод за урбанизам Војводине" Нови Сад

ЈЛС:	Тител	Шифра ЈЛС:	80454
Насеље:	Шајкаш	Шифра насеља:	804746

**Назив плана:** *Уређајна основа за насељено место Шајкаш у ППО Тител*

Година доношења: 2018  
Службено гласило: Сл.лист општине Тител бр. 3/18

Површина обухваћена планом (ха): 26075,28  
Површина грађевинског подручја насеља\* (ха): 381,84

Обрађивач: УРБОПОЛИС, АРХИПЛАН, АНДЗОР

ЈЛС:	Тител	Шифра ЈЛС:	80454
Насеље:	Шајкаш	Шифра насеља:	804746

**Назив плана:** *План детаљне регулације постројења за пречишћавање отпадних вода и колектора у КО Шајкаш*

Година доношења: 2015  
Службено гласило: Сл. лист општине Тител бр. 2/15, 3/15

Површина обухваћена планом (ха): 8,71  
Површина грађевинског подручја насеља\* (ха):

Обрађивач: ЈП "Завод за урбанизам Војводине", Нови Сад

\* грађевински реон-по Закону о планирању и изградњи (Службени гласник РС бр. 47/03 и 34/06) , грађевинско подручје насељеног места-по Закону о планирању и изградњи (Службени гласник РС бр. 72/09, 81/09-исправка, 64/10-УС, 24/11, 121/12, 42/13-УС, 50/13-УС, 98/13-УС, 132/14, 145/14 , 83/18, 31/19 , 37/19 - др. Закон, 9/20, 52/21 и 62/23 )  
... податак није достављен

---

**Јединица локалне самоуправе: Врбас**

---

ЈЛС:	Врбас	Шифра ЈЛС:	80462
Насеље:	Број насеља 7	Шифра насеља:	

---

**Назив плана:** *Просторни план општине Врбас*

Година доношења: 2011, 2019

Службено гласило: Сл.лист општине Врбас бр. 7/11, 16/19

Површина обухваћена планом (ha): 37562,85

Површина грађевинског подручја насеља\* (ha): 3532,91

Обрађивач: ЈП Урбанизам, Завод за урбанизам Нови Сад, ЈП "Завод за урбанизам Војводине" Нови Сад

---

ЈЛС:	Врбас	Шифра ЈЛС:	80462
Насеље:	Бачко Добро Поље	Шифра насеља:	804754

---

**Назив плана:** *План генералне регулације Бачког Доброг Поља*

Година доношења: 2007

Службено гласило: Сл.лист општине Врбас бр. 6/07

Површина обухваћена планом (ha): 249,23

Површина грађевинског подручја насеља\* (ha): 249,23

Обрађивач: ЈП Дирекција за изградњу Врбас

---

ЈЛС:	Врбас	Шифра ЈЛС:	80462
Насеље:	Змајево	Шифра насеља:	804762

---

**Назив плана:** *План генералне регулације насеља Змајево*

Година доношења: 2009, 2012

Службено гласило: Сл.лист општине Врбас бр. 17/09, 20/12

Површина обухваћена планом (ha): 392,03

Површина грађевинског подручја насеља\* (ha): 392,03

Обрађивач: ЈП Дирекција за изградњу Врбас

\* грађевински реон-по Закону о планирању и изградњи (Службени гласник РС бр. 47/03 и 34/06) , грађевинско подручје насељеног места-по Закону о планирању и изградњи (Службени гласник РС бр. 72/09, 81/09-исправка, 64/10-УС, 24/11, 121/12, 42/13-УС, 50/13-УС, 98/13-УС, 132/14, 145/14 , 83/18, 31/19 , 37/19 - др. Закон, 9/20, 52/21 и 62/23 )  
... податак није достављен

ЈЛС:	Врбас	Шифра ЈЛС:	80462
Насеље:	Куцура	Шифра насеља:	804789

**Назив плана:** *План генералне регулације насеља Куцура*

Година доношења: 2007, 2012  
Службено гласило: Сл.лист општине Врбас бр. 8/07, 16/12

Површина обухваћена планом (ha): 517,93  
Површина грађевинског подручја насеља\* (ha): 517,93

Обрађивач: ЈП Дирекција за изградњу Врбас

ЈЛС:	Врбас	Шифра ЈЛС:	80462
Насеље:	Равно Село	Шифра насеља:	804797

**Назив плана:** *План генералне регулације насеља Равно Село*

Година доношења: 2008, 2012  
Службено гласило: Сл.лист општине Врбас бр. 12/08, 20/12

Површина обухваћена планом (ha): 408,47  
Површина грађевинског подручја насеља\* (ha): 408,47

Обрађивач: ЈП Дирекција за изградњу Врбас

ЈЛС:	Врбас	Шифра ЈЛС:	80462
Насеље:	Савино Село	Шифра насеља:	804819

**Назив плана:** *План генералне регулације насеља Савино Село са елементима детаљне регулације јавног грађевинског земљишта*

Година доношења: 2008  
Службено гласило: Сл.лист општине Врбас бр. 18/08

Површина обухваћена планом (ha): 346,57  
Површина грађевинског подручја насеља\* (ha): 324,17

Обрађивач: ЈП Дирекција за изградњу Врбас

\* грађевински реон-по Закону о планирању и изградњи (Службени гласник РС бр. 47/03 и 34/06) , грађевинско подручје насељеног места-по Закону о планирању и изградњи (Службени гласник РС бр. 72/09, 81/09-исправка, 64/10-УС, 24/11, 121/12, 42/13-УС, 50/13-УС, 98/13-УС, 132/14, 145/14 , 83/18, 31/19 , 37/19 - др. Закон, 9/20, 52/21 и 62/23 )  
... податак није достављен

ЈЛС:	Врбас	Шифра ЈЛС:	80462
Насеље:	<b>Врбас</b>	Шифра насеља:	804827

**Назив плана:** *План генералне регулације за насељено место Врбас*

Година доношења: 2011, 2014  
Службено гласило: Сл.лист општине Врбас бр. 3/11, 11/14

Површина обухваћена планом (ха): 1574,51  
Површина грађевинског подручја насеља\* (ха): 1574,51

Обрађивач: ЈП Дирекција за изградњу Врбас

ЈЛС:	Врбас	Шифра ЈЛС:	80462
Насеље:	<b>Врбас</b>	Шифра насеља:	804827

**Назив плана:** *План детаљне регулације дела радне зоне уз ДП Iб реда број 15 у КО Врбас-атар*

Година доношења: 2019  
Службено гласило: Сл. лист општине Врбас, бр. 16/19

Површина обухваћена планом (ха): 52,66  
Површина грађевинског подручја насеља\* (ха):

Обрађивач: ЈП "Завод за урбанизам Војводине" Нови Сад

ЈЛС:	Врбас	Шифра ЈЛС:	80462
Насеље:	<b>Врбас</b>	Шифра насеља:	804827

**Назив плана:** *План детаљне регулације блока број 20 у Врбасу*

Година доношења: 2017  
Службено гласило: Сл. лист општине Врбас 18/17

Површина обухваћена планом (ха): 32,2  
Површина грађевинског подручја насеља\* (ха): 32,2

Обрађивач: ЈКП "Комуналац" Врбас

\* грађевински реон-по Закону о планирању и изградњи (Службени гласник РС бр. 47/03 и 34/06) , грађевинско подручје насељеног места-по Закону о планирању и изградњи (Службени гласник РС бр. 72/09, 81/09-исправка, 64/10-УС, 24/11, 121/12, 42/13-УС, 50/13-УС, 98/13-УС, 132/14, 145/14 , 83/18, 31/19 , 37/19 - др. Закон, 9/20, 52/21 и 62/23 )  
... податак није достављен

ЈЛС:	Врбас	Шифра ЈЛС:	80462
Насеље:	<b>Врбас</b>	Шифра насеља:	804827

**Назив плана:** *План детаљне регулације блока 27 и 36 у Врбасу*

Година доношења: 2008, 2020  
Службено гласило: Сл. лист општине Врбас 18/08, 3/20

Површина обухваћена планом (ха): 18,09  
Површина грађевинског подручја насеља\* (ха): 18,09

Обрађивач: ЈП "Дирекција за изградњу" Врбас, ЈКП "Комуналац" Врбас

ЈЛС:	Врбас	Шифра ЈЛС:	80462
Насеље:	<b>Врбас</b>	Шифра насеља:	804827

**Назив плана:** *План детаљне регулације блока 35 у Врбасу*

Година доношења: 2005, 2020  
Службено гласило: Сл. лист општине Врбас 3/05, 3/20

Површина обухваћена планом (ха): 6,43  
Површина грађевинског подручја насеља\* (ха): 6,43

Обрађивач: ЈП "Дирекција за изградњу" Врбас, ЈКП "Комуналац" Врбас

ЈЛС:	Врбас	Шифра ЈЛС:	80462
Насеље:	<b>Врбас</b>	Шифра насеља:	804827

**Назив плана:** *План детаљне регулације блока број 25 у Врбасу*

Година доношења: 2015  
Службено гласило: Сл. лист општине Врбас бр. 10/15

Површина обухваћена планом (ха): 10,7  
Површина грађевинског подручја насеља\* (ха): 10,7

Обрађивач: ЈП "Дирекција за изградњу" Врбас

\* грађевински реон-по Закону о планирању и изградњи (Службени гласник РС бр. 47/03 и 34/06) , грађевинско подручје насељеног места-по Закону о планирању и изградњи (Службени гласник РС бр. 72/09, 81/09-исправка, 64/10-УС, 24/11, 121/12, 42/13-УС, 50/13-УС, 98/13-УС, 132/14, 145/14 , 83/18, 31/19 , 37/19 - др. Закон, 9/20, 52/21 и 62/23 )  
... податак није достављен

ЈЛС:	Врбас	Шифра ЈЛС:	80462
Насеље:	<b>Врбас</b>	Шифра насеља:	804827

**Назив плана:** *План детаљне регулације блока број 26 у Врбасу*

Година доношења: 2015  
Службено гласило: Сл. лист општине Врбас бр. 18/15

Површина обухваћена планом (ха): 6,64  
Површина грађевинског подручја насеља\* (ха): 6,64

Обрађивач: ЈП "Дирекција за изградњу" Врбас

ЈЛС:	Врбас	Шифра ЈЛС:	80462
Насеље:	<b>Врбас</b>	Шифра насеља:	804827

**Назив плана:** *План детаљне регулације радне зоне у Врбасу у блоковима број 88, 89, 96, 97 и 98*

Година доношења: 2012  
Службено гласило: Сл. лист општине Врбас бр. 8/12

Површина обухваћена планом (ха): 60,54  
Површина грађевинског подручја насеља\* (ха):

Обрађивач: ЈП "Дирекција за изградњу" Врбас

ЈЛС:	Врбас	Шифра ЈЛС:	80462
Насеље:	<b>Врбас</b>	Шифра насеља:	804827

**Назив плана:** *План детаљне регулације централног постројења за пречишћавање отпадних вода Врбаса и Куле у Врбасу*

Година доношења: 2007  
Службено гласило: Сл. лист општине Врбас бр. 3/07

Површина обухваћена планом (ха): 9,38  
Површина грађевинског подручја насеља\* (ха):

Обрађивач: ЈП "Дирекција за изградњу" Врбас

\* грађевински реон-по Закону о планирању и изградњи (Службени гласник РС бр. 47/03 и 34/06) , грађевинско подручје насељеног места-по Закону о планирању и изградњи (Службени гласник РС бр. 72/09, 81/09-исправка, 64/10-УС, 24/11, 121/12, 42/13-УС, 50/13-УС, 98/13-УС, 132/14, 145/14 , 83/18, 31/19 , 37/19 - др. Закон, 9/20, 52/21 и 62/23 )  
... податак није достављен

ЈЛС:	Врбас	Шифра ЈЛС:	80462
Насеље:	<b>Врбас</b>	Шифра насеља:	804827

**Назив плана:** *План детаљне регулације дела блока 93 и блока 97 у Врбасу*

Година доношења: 2005  
Службено гласило: Сл. лист општине Врбас бр. 3/05

Површина обухваћена планом (ха): 14,75

Површина грађевинског подручја насеља\* (ха):

Обрађивач: ЈП "Дирекција за изградњу" Врбас

ЈЛС:	Врбас	Шифра ЈЛС:	80462
Насеље:	<b>Врбас</b>	Шифра насеља:	804827

**Назив плана:** *План детаљне регулације блока 96 у Врбасу*

Година доношења: 2010  
Службено гласило: Сл. лист општине Врбас бр. 4/10

Површина обухваћена планом (ха): 34,68

Површина грађевинског подручја насеља\* (ха):

Обрађивач: ЈП "Дирекција за изградњу" Врбас

ЈЛС:	Врбас	Шифра ЈЛС:	80462
Насеље:	<b>Врбас</b>	Шифра насеља:	804827

**Назив плана:** *План детаљне регулације градског гробља у Врбасу (блок 72)*

Година доношења: 2007  
Службено гласило: Сл. лист општине Врбас бр. 3/07

Површина обухваћена планом (ха): 24,2

Површина грађевинског подручја насеља\* (ха):

Обрађивач: ЈП "Дирекција за изградњу" Врбас

\* грађевински реон-по Закону о планирању и изградњи (Службени гласник РС бр. 47/03 и 34/06) , грађевинско подручје насељеног места-по Закону о планирању и изградњи (Службени гласник РС бр. 72/09, 81/09-исправка, 64/10-УС, 24/11, 121/12, 42/13-УС, 50/13-УС, 98/13-УС, 132/14, 145/14 , 83/18, 31/19 , 37/19 - др. Закон, 9/20, 52/21 и 62/23 )  
... податак није достављен

---

ЈЛС:	Врбас	Шифра ЈЛС:	80462
Насеље:	<b>Врбас</b>	Шифра насеља:	804827

---

**Назив плана:** *План детаљне регулације блока 44 у Врбасу*

Година доношења: 2007, 2011  
Службено гласило: Сл. лист општине Врбас бр. 6/07, 2/11

Површина обухваћена планом (ha): 7,39  
Површина грађевинског подручја насеља\* (ha): 7,39

Обрађивач: ЈП "Дирекција за изградњу" Врбас

---

ЈЛС:	Врбас	Шифра ЈЛС:	80462
Насеље:	<b>Косанчић</b>	Шифра насеља:	805114

---

**Назив плана:** *Шематски приказ за насељено место Косанчић у ППО Врбас*

Година доношења: 2011, 2019  
Службено гласило: Сл. лист општине Врбас бр. 7/11, 16/19

Површина обухваћена планом (ha): 37562,85  
Површина грађевинског подручја насеља\* (ha): 13,12

Обрађивач: ЈП Урбанизам Завод за урбанизам Нови Сад, ЈП "Завод за урбанизам Војводине" Нови Сад

\* грађевински реон-по Закону о планирању и изградњи (Службени гласник РС бр. 47/03 и 34/06) , грађевинско подручје насељеног места-по Закону о планирању и изградњи (Службени гласник РС бр. 72/09, 81/09-исправка, 64/10-УС, 24/11, 121/12, 42/13-УС, 50/13-УС, 98/13-УС, 132/14, 145/14 , 83/18, 31/19 , 37/19 - др. Закон, 9/20, 52/21 и 62/23 )  
... податак није достављен



---

**Јединица локалне самоуправе: Чока**

---

ЈЛС:	Чока	Шифра ЈЛС:	80489
Насеље:	Број насеља 8	Шифра насеља:	

---

**Назив плана:** *Просторни план општине Чока*

Година доношења: 2013  
Службено гласило: Сл.лист општине Чока бр.11/13

Површина обухваћена планом (ha): 32143  
Површина грађевинског подручја насеља\* (ha): 1276,98

Обрађивач: ЈП "Завод за урбанизам Војводине" Нови Сад

---

ЈЛС:	Чока	Шифра ЈЛС:	80489
Насеље:	Банатски Моноштор	Шифра насеља:	804835

---

**Назив плана:** *Шематски приказ за насељено место Банатски Моноштор у ППО Чока*

Година доношења: 2013  
Службено гласило: Сл.лист општина Чока бр. 11/13

Површина обухваћена планом (ha): 32143  
Површина грађевинског подручја насеља\* (ha): 33,8

Обрађивач: ЈП "Завод за урбанизам Војводине" Нови Сад

---

ЈЛС:	Чока	Шифра ЈЛС:	80489
Насеље:	Врбица	Шифра насеља:	804843

---

**Назив плана:** *Шематски приказ за насељено место Врбица у ППО Чока*

Година доношења: 2013  
Службено гласило: Сл.лист општина Чока бр. 11/13

Површина обухваћена планом (ha): 32143  
Површина грађевинског подручја насеља\* (ha): 86,34

Обрађивач: ЈП "Завод за урбанизам Војводине" Нови Сад

\* грађевински реон-по Закону о планирању и изградњи (Службени гласник РС бр. 47/03 и 34/06) , грађевинско подручје насељеног места-по Закону о планирању и изградњи (Службени гласник РС бр. 72/09, 81/09-исправка, 64/10-УС, 24/11, 121/12, 42/13-УС, 50/13-УС, 98/13-УС, 132/14, 145/14 , 83/18, 31/19 , 37/19 - др. Закон, 9/20, 52/21 и 62/23 )  
... податак није достављен

ЈЛС:	Чока	Шифра ЈЛС:	80489
Насеље:	<b>Врбица, Црна Бара</b>	Шифра насеља:	804843

**Назив плана:** *План детаљне регулације канала К-1 подсистема "Нови Кнежевац" регионалног система за снабдевање водом Баната на територији општине Чока*

Година доношења: 2016  
Службено гласило: Сл. лист општине Чока бр. 19/16

Површина обухваћена планом (ха): 32,77

Површина грађевинског подручја насеља\* (ха):

Обрађивач: ЈП "Завод за урбанизам Војводине" Нови Сад

ЈЛС:	Чока	Шифра ЈЛС:	80489
Насеље:	<b>Јазово</b>	Шифра насеља:	804851

**Назив плана:** *Шематски приказ за насељено место Јазово у ППО Чока*

Година доношења: 2013  
Службено гласило: Сл.лист општина Чока бр. 11/13

Површина обухваћена планом (ха): 32143

Површина грађевинског подручја насеља\* (ха): 144,6

Обрађивач: ЈП "Завод за урбанизам Војводине" Нови Сад

ЈЛС:	Чока	Шифра ЈЛС:	80489
Насеље:	<b>Остојићево</b>	Шифра насеља:	804860

**Назив плана:** *План генералне регулације насеља Остојићево*

Година доношења: 2014  
Службено гласило: Сл.лист општина Чока бр. 12/14

Површина обухваћена планом (ха): 249,69

Површина грађевинског подручја насеља\* (ха): 249,69

Обрађивач: ИНФОПЛАН, Аранђеловац

\* грађевински реон-по Закону о планирању и изградњи (Службени гласник РС бр. 47/03 и 34/06) , грађевинско подручје насељеног места-по Закону о планирању и изградњи (Службени гласник РС бр. 72/09, 81/09-исправка, 64/10-УС, 24/11, 121/12, 42/13-УС, 50/13-УС, 98/13-УС, 132/14, 145/14 , 83/18, 31/19 , 37/19 - др. Закон, 9/20, 52/21 и 62/23 )  
... податак није достављен

ЈЛС:	Чока	Шифра ЈЛС:	80489
Насеље:	Падеј	Шифра насеља:	804878

**Назив плана:** *План генералне регулације насеља Падеј*

Година доношења: 2014  
Службено гласило: Сл.лист општина Чока бр. 12/14

Површина обухваћена планом (ha): 405  
Површина грађевинског подручја насеља\* (ha): 342,7

Обрађивач: ИНФОПЛАН, Аранђеловац

ЈЛС:	Чока	Шифра ЈЛС:	80489
Насеље:	Падеј	Шифра насеља:	804878

**Назив плана:** *План детаљне регулације за далековод 110 кV Ада-Киkinда 2*

Година доношења: 2013  
Службено гласило: Сл. лист општине Чока бр. 16/13

Површина обухваћена планом (ha): 152,36  
Површина грађевинског подручја насеља\* (ha):

Обрађивач: ЈП "Завод за урбанизам Војводине" Нови Сад

ЈЛС:	Чока	Шифра ЈЛС:	80489
Насеље:	Падеј	Шифра насеља:	804878

**Назив плана:** *План детаљне регулације локалног пута, од државног пута I реда број 24 улаз у Падеј до границе са КО Ада, прилаз мосту на Тиси*

Година доношења: 2011, 2019  
Службено гласило: Сл. лист општине Чока бр. 2/11, 2/19

Површина обухваћена планом (ha): 5,76  
Површина грађевинског подручја насеља\* (ha):

Обрађивач: ЈП "Завод за урбанизам Војводине" Нови Сад

\* грађевински реон-по Закону о планирању и изградњи (Службени гласник РС бр. 47/03 и 34/06) , грађевинско подручје насељеног места-по Закону о планирању и изградњи (Службени гласник РС бр. 72/09, 81/09-исправка, 64/10-УС, 24/11, 121/12, 42/13-УС, 50/13-УС, 98/13-УС, 132/14, 145/14 , 83/18, 31/19 , 37/19 - др. Закон, 9/20, 52/21 и 62/23 )  
... податак није достављен

ЈЛС:	Чока	Шифра ЈЛС:	80489
Насеље:	<b>Санад</b>	Шифра насеља:	804886

**Назив плана:** *Шематски приказ за насељено место Санад у ППО Чока*

Година доношења: 2013  
Службено гласило: Сл.лист општина Чока бр. 11/13

Површина обухваћена планом (ha): 32143  
Површина грађевинског подручја насеља\* (ha): 126,12

Обрађивач: ЈП "Завод за урбанизам Војводине" Нови Сад

ЈЛС:	Чока	Шифра ЈЛС:	80489
Насеље:	<b>Црна Бара</b>	Шифра насеља:	804894

**Назив плана:** *Шематски приказ за насељено место Црна Бара у ППО Чока*

Година доношења: 2013  
Службено гласило: Сл.лист општина Чока бр. 11/13

Површина обухваћена планом (ha): 32143  
Површина грађевинског подручја насеља\* (ha): 84,98

Обрађивач: ЈП "Завод за урбанизам Војводине" Нови Сад

ЈЛС:	Чока	Шифра ЈЛС:	80489
Насеље:	<b>Црна Бара, Врбица</b>	Шифра насеља:	804894

**Назив плана:** *План детаљне регулације трасе државног пута IIА реда бр. 104 на деоници Банатско Аранђелово-Црна Бара*

Година доношења: 2022  
Службено гласило: Сл.лист општина Чока бр. 27/22

Површина обухваћена планом (ha): 19,69  
Површина грађевинског подручја насеља\* (ha):

Обрађивач: ЈП "Завод за урбанизам Војводине" Нови Сад

\* грађевински реон-по Закону о планирању и изградњи (Службени гласник РС бр. 47/03 и 34/06) , грађевинско подручје насељеног места-по Закону о планирању и изградњи (Службени гласник РС бр. 72/09, 81/09-исправка, 64/10-УС, 24/11, 121/12, 42/13-УС, 50/13-УС, 98/13-УС, 132/14, 145/14 , 83/18, 31/19 , 37/19 - др. Закон, 9/20, 52/21 и 62/23 )  
... податак није достављен

ЈЛС:	Чока	Шифра ЈЛС:	80489
Насеље:	Чока	Шифра насеља:	804894

**Назив плана:** *План детаљне регулације туристичко рекреативног комплекса у КО Црна Бара*

Година доношења: 2023  
Службено гласило: Сл. лист општине Чока бр. 38/23

Површина обухваћена планом (ха): 13,13

Површина грађевинског подручја насеља\* (ха):

Обрађивач: ЈП "Завод за урбанизам Војводине" Нови Сад

ЈЛС:	Чока	Шифра ЈЛС:	80489
Насеље:	Чока	Шифра насеља:	804908

**Назив плана:** *План генералне регулације насеља Чока*

Година доношења: 2014, 2018, 2024  
Службено гласило: Сл.лист општина Чока бр. 15/14, 8/18, 8/24

Површина обухваћена планом (ха): 387,99

Површина грађевинског подручја насеља\* (ха): 387,99

Обрађивач: ИНФОПЛАН, Аранђеловац, ЈП "Завод за урбанизам Војводине", Нови Сад

ЈЛС:	Чока	Шифра ЈЛС:	80489
Насеље:	Чока	Шифра насеља:	804908

**Назив плана:** *План детаљне регулације блокова 10 и 11 у централној зони насеља Чока*

Година доношења: 2021  
Службено гласило: Сл. лист општине Чока бр. 4/21

Површина обухваћена планом (ха): 10,79

Површина грађевинског подручја насеља\* (ха): 10,79

Обрађивач: ЈП "Завод за урбанизам Војводине" Нови Сад

\* грађевински реон-по Закону о планирању и изградњи (Службени гласник РС бр. 47/03 и 34/06) , грађевинско подручје насељеног места-по Закону о планирању и изградњи (Службени гласник РС бр. 72/09, 81/09-исправка, 64/10-УС, 24/11, 121/12, 42/13-УС, 50/13-УС, 98/13-УС, 132/14, 145/14 , 83/18, 31/19 , 37/19 - др. Закон, 9/20, 52/21 и 62/23 )  
... податак није достављен

---

**Јединица локалне самоуправе: Шид**

---

ЈЛС:	Шид	Шифра ЈЛС:	80497
Насеље:	Број насеља 19	Шифра насеља:	

---

**Назив плана:** *Просторни план општине Шид*

Година доношења: 2011  
Службено гласило: Сл.лист општина Срема бр. 1/11

Површина обухваћена планом (ха): 68703,09  
Површина грађевинског подручја насеља\* (ха): 3361,57

Обрађивач: ЈП "Завод за урбанизам Војводине" Нови Сад

---

ЈЛС:	Шид	Шифра ЈЛС:	80497
Насеље:	Адашевци	Шифра насеља:	804916

---

**Назив плана:** *План генералне регулације насеља Адашевци*

Година доношења: 2009  
Службено гласило: Сл.лист општина Срема бр. 3/09, 22/10

Површина обухваћена планом (ха): 415,38  
Површина грађевинског подручја насеља\* (ха): 374,65

Обрађивач: ЈП "Завод за урбанизам Војводине" Нови Сад

---

ЈЛС:	Шид	Шифра ЈЛС:	80497
Насеље:	Адашевци	Шифра насеља:	804916

---

**Назив плана:** *План детаљне регулације радне зоне број 8 у КО Адашевци*

Година доношења: 2011  
Службено гласило: Сл. лист општина Срема бр. 22/11

Површина обухваћена планом (ха): 127,5  
Површина грађевинског подручја насеља\* (ха):

Обрађивач: ЈП "Завод за урбанизам Војводине" Нови Сад

---

\* грађевински реон-по Закону о планирању и изградњи (Службени гласник РС бр. 47/03 и 34/06) , грађевинско подручје насељеног места-по Закону о планирању и изградњи (Службени гласник РС бр. 72/09, 81/09-исправка, 64/10-УС, 24/11, 121/12, 42/13-УС, 50/13-УС, 98/13-УС, 132/14, 145/14 , 83/18, 31/19 , 37/19 - др. Закон, 9/20, 52/21 и 62/23 )  
... податак није достављен

ЈЛС:	Шид	Шифра ЈЛС:	80497
Насеље:	Батровци	Шифра насеља:	804924

Назив плана: *Шематски приказ за насељено место Батровци у ППО Шид*

Година доношења: 2011  
Службено гласило: Сл.лист општина Срема бр. 1/11

Површина обухваћена планом (ha): 63703,09  
Површина грађевинског подручја насеља\* (ha): 79,13

Обрађивач: ЈП "Завод за урбанизам Војводине" Нови Сад

ЈЛС:	Шид	Шифра ЈЛС:	80497
Насеље:	Бачинци	Шифра насеља:	804932

Назив плана: *Шематски приказ за насељено место Бачинци у ППО Шид*

Година доношења: 2011  
Службено гласило: Сл.лист општина Срема бр. 1/11

Површина обухваћена планом (ha): 68703,09  
Површина грађевинског подручја насеља\* (ha): 139,58

Обрађивач: ЈП "Завод за урбанизам Војводине" Нови Сад

ЈЛС:	Шид	Шифра ЈЛС:	80497
Насеље:	Бачинци	Шифра насеља:	804932

Назив плана: *План детаљне регулације соларне електране "Бачинци" са прикључком на електроенергетску мрежу и приступном саобраћајницом у КО Бачинци*

Година доношења: 2024  
Службено гласило: Сл. лист општине Шид бр. 1/24

Површина обухваћена планом (ha): 17,78  
Површина грађевинског подручја насеља\* (ha):

Обрађивач: "МИ-МИ" Инжењеринг, Београд

\* грађевински реон-по Закону о планирању и изградњи (Службени гласник РС бр. 47/03 и 34/06) , грађевинско подручје насељеног места-по Закону о планирању и изградњи (Службени гласник РС бр. 72/09, 81/09-исправка, 64/10-УС, 24/11, 121/12, 42/13-УС, 50/13-УС, 98/13-УС, 132/14, 145/14 , 83/18, 31/19 , 37/19 - др. Закон, 9/20, 52/21 и 62/23 )  
... податак није достављен

---

ЈЛС:	Шид	Шифра ЈЛС:	80497
Насеље:	<b>Беркасово</b>	Шифра насеља:	804959

---

**Назив плана:** *Шематски приказ за насељено место Беркасово у ППО Шид*

Година доношења: 2011  
Службено гласило: Сл.лист општина Срема бр. 1/11

Површина обухваћена планом (ha): 68703,09  
Површина грађевинског подручја насеља\* (ha): 109,61

Обрађивач: ЈП "Завод за урбанизам Војводине" Нови Сад

---

ЈЛС:	Шид	Шифра ЈЛС:	80497
Насеље:	<b>Бикић До</b>	Шифра насеља:	804967

---

**Назив плана:** *Шематски приказ за насељено место Бикић До у ППО Шид*

Година доношења: 2011  
Службено гласило: Сл.лист општина Срема бр. 1/11

Површина обухваћена планом (ha): 68703,09  
Површина грађевинског подручја насеља\* (ha): 46,48

Обрађивач: ЈП "Завод за урбанизам Војводине" Нови Сад

---

ЈЛС:	Шид	Шифра ЈЛС:	80497
Насеље:	<b>Бингула</b>	Шифра насеља:	804975

---

**Назив плана:** *Шематски приказ за насељено место Бингула у ППО Шид*

Година доношења: 2011  
Службено гласило: Сл.лист општина Срема бр. 1/11

Површина обухваћена планом (ha): 68703,09  
Површина грађевинског подручја насеља\* (ha): 116,68

Обрађивач: ЈП "Завод за урбанизам Војводине" Нови Сад

\* грађевински реон-по Закону о планирању и изградњи (Службени гласник РС бр. 47/03 и 34/06) , грађевинско подручје насељеног места-по Закону о планирању и изградњи (Службени гласник РС бр. 72/09, 81/09-исправка, 64/10-УС, 24/11, 121/12, 42/13-УС, 50/13-УС, 98/13-УС, 132/14, 145/14 , 83/18, 31/19 , 37/19 - др. Закон, 9/20, 52/21 и 62/23 )  
... податак није достављен



---

ЈЛС:	Шид	Шифра ЈЛС:	80497
Насеље:	<b>Вашица</b>	Шифра насеља:	804983

---

**Назив плана:** *Шематски приказ за насељено место Вашица у ППО Шид*

Година доношења: 2011  
Службено гласило: Сл.лист општина Срема бр. 1/11

Површина обухваћена планом (ha): 68703,09  
Површина грађевинског подручја насеља\* (ha): 189,54

Обрађивач: ЈП "Завод за урбанизам Војводине" Нови Сад

---

ЈЛС:	Шид	Шифра ЈЛС:	80497
Насеље:	<b>Вишњићево</b>	Шифра насеља:	804991

---

**Назив плана:** *Шематски приказ за насељено место Вишњићево у ППО Шид*

Година доношења: 2011  
Службено гласило: Сл.лист општина Срема бр. 1/11

Површина обухваћена планом (ha): 68703,09  
Површина грађевинског подручја насеља\* (ha): 215,39

Обрађивач: ЈП "Завод за урбанизам Војводине" Нови Сад

---

ЈЛС:	Шид	Шифра ЈЛС:	80497
Насеље:	<b>Гибарац</b>	Шифра насеља:	805009

---

**Назив плана:** *Шематски приказ за насељено место Гибарац у ППО Шид*

Година доношења: 2011  
Службено гласило: Сл.лист општина Срема бр. 1/11

Површина обухваћена планом (ha): 68703,09  
Површина грађевинског подручја насеља\* (ha): 88,06

Обрађивач: ЈП "Завод за урбанизам Војводине" Нови Сад

\* грађевински реон-по Закону о планирању и изградњи (Службени гласник РС бр. 47/03 и 34/06) , грађевинско подручје насељеног места-по Закону о планирању и изградњи (Службени гласник РС бр. 72/09, 81/09-исправка, 64/10-УС, 24/11, 121/12, 42/13-УС, 50/13-УС, 98/13-УС, 132/14, 145/14 , 83/18, 31/19 , 37/19 - др. Закон, 9/20, 52/21 и 62/23 )  
... податак није достављен

ЈЛС:	Шид	Шифра ЈЛС:	80497
Насеље:	Ердевик	Шифра насеља:	805017

**Назив плана:** *План генералне регулације насеља Ердевик*

Година доношења: 2011  
Службено гласило: Сл.лист општина Срема бр. 32/11

Површина обухваћена планом (ha): 349,57  
Површина грађевинског подручја насеља\* (ha): 349,57

Обрађивач: ЈП Завод за урбанизам Шид

ЈЛС:	Шид	Шифра ЈЛС:	80497
Насеље:	Ердевик	Шифра насеља:	805017

**Назив плана:** *План детаљне регулације за деоницу државног пута бр. 18 Нештин-Ердевик*

Година доношења: 2011  
Службено гласило: Сл. лист општина Срема бр. 2/11

Површина обухваћена планом (ha): 228,73  
Површина грађевинског подручја насеља\* (ha):

Обрађивач: ЈП "Завод за урбанизам Војводине" Нови Сад

ЈЛС:	Шид	Шифра ЈЛС:	80497
Насеље:	Илинци	Шифра насеља:	805025

**Назив плана:** *Шематски приказ за насељено место Илинци у ППО Шид*

Година доношења: 2011  
Службено гласило: Сл.лист општина Срема бр. 1/11

Површина обухваћена планом (ha): 68703,09  
Површина грађевинског подручја насеља\* (ha): 146,48

Обрађивач: ЈП "Завод за урбанизам Војводине" Нови Сад

\* грађевински реон-по Закону о планирању и изградњи (Службени гласник РС бр. 47/03 и 34/06) , грађевинско подручје насељеног места-по Закону о планирању и изградњи (Службени гласник РС бр. 72/09, 81/09-исправка, 64/10-УС, 24/11, 121/12, 42/13-УС, 50/13-УС, 98/13-УС, 132/14, 145/14 , 83/18, 31/19 , 37/19 - др. Закон, 9/20, 52/21 и 62/23 )  
... податак није достављен

ЈЛС:	Шид	Шифра ЈЛС:	80497
Насеље:	Јамена	Шифра насеља:	805033

**Назив плана:** *Шематски приказ за насељено место Јамена у ППО Шид*

Година доношења: 2011  
Службено гласило: Сл.лист општина Срема бр. 1/11

Површина обухваћена планом (ha): 68703,09  
Површина грађевинског подручја насеља\* (ha): 190,36

Обрађивач: ЈП "Завод за урбанизам Војводине" Нови Сад

ЈЛС:	Шид	Шифра ЈЛС:	80497
Насеље:	Кукујевци	Шифра насеља:	805041

**Назив плана:** *План генералне регулације насеља Кукујевци*

Година доношења: 2011  
Службено гласило: Сл.лист општина Срема бр. 32/11

Површина обухваћена планом (ha): 180,3  
Површина грађевинског подручја насеља\* (ha): 180,3

Обрађивач: ЈП Завод за урбанизам Шид

ЈЛС:	Шид	Шифра ЈЛС:	80497
Насеље:	Љуба	Шифра насеља:	805050

**Назив плана:** *Шематски приказ за насељено место Љуба у ППО Шид*

Година доношења: 2011  
Службено гласило: Сл.лист општина Срема бр. 1/11

Површина обухваћена планом (ha): 68703,09  
Површина грађевинског подручја насеља\* (ha): 53,05

Обрађивач: ЈП "Завод за урбанизам Војводине" Нови Сад

\* грађевински реон-по Закону о планирању и изградњи (Службени гласник РС бр. 47/03 и 34/06) , грађевинско подручје насељеног места-по Закону о планирању и изградњи (Службени гласник РС бр. 72/09, 81/09-исправка, 64/10-УС, 24/11, 121/12, 42/13-УС, 50/13-УС, 98/13-УС, 132/14, 145/14 , 83/18, 31/19 , 37/19 - др. Закон, 9/20, 52/21 и 62/23 )  
... податак није достављен

---

ЈЛС:	Шид	Шифра ЈЛС:	80497
Насеље:	Моловин	Шифра насеља:	805068

---

**Назив плана:** *Шематски приказ за насељено место Моловин у ППО Шид*

Година доношења: 2011  
Службено гласило: Сл.лист општина Срема бр. 1/11

Површина обухваћена планом (ha): 68703,09  
Површина грађевинског подручја насеља\* (ha): 29,13

Обрађивач: ЈП "Завод за урбанизам Војводине" Нови Сад

---

ЈЛС:	Шид	Шифра ЈЛС:	80497
Насеље:	Моровић	Шифра насеља:	805076

---

**Назив плана:** *Шематски приказ за насељено место Моровић у ППО Шид*

Година доношења: 2011  
Службено гласило: Сл.лист општина Срема бр. 1/11

Површина обухваћена планом (ha): 68703,09  
Површина грађевинског подручја насеља\* (ha): 80,45

Обрађивач: ЈП "Завод за урбанизам Војводине" Нови Сад

---

ЈЛС:	Шид	Шифра ЈЛС:	80497
Насеље:	Привина Глава	Шифра насеља:	805084

---

**Назив плана:** *Шематски приказ за насељено место Привина Глава у ППО Шид*

Година доношења: 2011  
Службено гласило: Сл.лист општина Срема бр. 1/11

Површина обухваћена планом (ha): 68703,09  
Површина грађевинског подручја насеља\* (ha): 26,12

Обрађивач: ЈП "Завод за урбанизам Војводине" Нови Сад

\* грађевински реон-по Закону о планирању и изградњи (Службени гласник РС бр. 47/03 и 34/06) , грађевинско подручје насељеног места-по Закону о планирању и изградњи (Службени гласник РС бр. 72/09, 81/09-исправка, 64/10-УС, 24/11, 121/12, 42/13-УС, 50/13-УС, 98/13-УС, 132/14, 145/14 , 83/18, 31/19 , 37/19 - др. Закон, 9/20, 52/21 и 62/23 )  
... податак није достављен

ЈЛС:	Шид	Шифра ЈЛС:	80497
Насеље:	Сот	Шифра насеља:	805092

**Назив плана:** *Шематски приказ за насељено место Сот у ППО Шид*

Година доношења: 2011  
Службено гласило: Сл.лист општина Срема бр. 1/11

Површина обухваћена планом (ha): 68703,09  
Површина грађевинског подручја насеља\* (ha): 77,86

Обрађивач: ЈП "Завод за урбанизам Војводине" Нови Сад

ЈЛС:	Шид	Шифра ЈЛС:	80497
Насеље:	Шид	Шифра насеља:	805106

**Назив плана:** *План генералне регулације Шида*

Година доношења: 2009, 2011, 2019, 2021, 2022, 2023, 2024  
Службено гласило: Сл.лист општина Срема бр. 25/09, 31/09 (текст Плана), 17/11, 26/19, Сл. лист општине Шид бр. 22/21, 35/22, 1/23, 6/24

Површина обухваћена планом (ha): 1089,87  
Површина грађевинског подручја насеља\* (ha): 863,13

Обрађивач: ЈП "Завод за урбанизам Војводине" Нови Сад, ЈП Завод за урбанизам Шид

ЈЛС:	Шид	Шифра ЈЛС:	80497
Насеље:	Шид	Шифра насеља:	805106

**Назив плана:** *План детаљне регулације централне зоне Шида*

Година доношења: 2012  
Службено гласило: Сл. лист општина Срема бр. 9/12

Површина обухваћена планом (ha): 31,98  
Површина грађевинског подручја насеља\* (ha): 31,98

Обрађивач: ЈП "Завод за урбанизам Војводине" Нови Сад

\* грађевински реон-по Закону о планирању и изградњи (Службени гласник РС бр. 47/03 и 34/06) , грађевинско подручје насељеног места-по Закону о планирању и изградњи (Службени гласник РС бр. 72/09, 81/09-исправка, 64/10-УС, 24/11, 121/12, 42/13-УС, 50/13-УС, 98/13-УС, 132/14, 145/14 , 83/18, 31/19 , 37/19 - др. Закон, 9/20, 52/21 и 62/23 )  
... податак није достављен

---

ЈЛС:	Шид	Шифра ЈЛС:	80497
Насеље:	Шид	Шифра насеља:	805106

---

**Назив плана:** *План детаљне регулације граничног прелаза "Шид"*

Година доношења: 2010  
Службено гласило: Сл. лист општина Срема бр. 35/10

Површина обухваћена планом (ha): 5,15

Површина грађевинског подручја насеља\* (ha):

Обрађивач: ЈП "Завод за урбанизам Војводине" Нови Сад

---

ЈЛС:	Шид	Шифра ЈЛС:	80497
Насеље:	Шид	Шифра насеља:	805106

---

**Назив плана:** *План детаљне регулације соларне електране "Гибарац" са приступном саобраћајницом у КО Гибарац и трасом електроенергетских водова са прикључком на електродистрибутивну мрежу и ТС у КО Шид*

Година доношења: 2024  
Службено гласило: Сл. лист општине Шид бр. 6/24

Површина обухваћена планом (ha): 24,96

Површина грађевинског подручја насеља\* (ha):

Обрађивач: ЈП "Завод за урбанизам" Шид