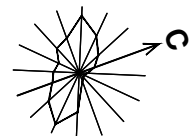
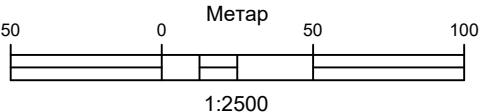


ПЛАН ДЕТАЉНЕ РЕГУЛАЦИЈЕ СОЛАРНЕ
ЕЛЕКТРАНЕ У КО ОПОВО И КО БАРАНДА



- НАЦРТ -

ВРСТЕ ЗЕМЉИШТА

ГРАЂЕВИНСКО ЗЕМЉИШТЕ

ГРАНИЦЕ

ПРЕДЛОГ ГРАНИЦЕ ОБУХВАТА ПЛАНА



ТАЧКА ОПИСА ГРАНИЦЕ ОБУХВАТА ПЛАНА

ГРАНИЦА ПЛАНА ПРЕМА ОДЛУЦИ О ИЗРАДИ ПЛАНА ДЕТАЉНЕ
РЕГУЛАЦИЈЕ СОЛАРНА ЕЛЕКТРАНА У КО ОПОВО И КО БАРАНДА

ГРАНИЦА КАТАСТАРСКЕ ОПШТИНЕ

ГРАНИЦА ГРАЂЕВИНСКОГ ПОДРУЧЈА НАСЕЉА

ГРАНИЦА ГРАЂЕВИНСКОГ ЗЕМЉИШТА ИЗВАН ГРАЂЕВИНСКОГ ПОДРУЧЈА

НОСИЛАЦ ИЗРАДЕ ПЛАНА	 ОПШТИНА ОПОВО ОВЛАШЋЕНО ЛИЦЕ:	Печат и потпис:
ОБРАЂИВАЧ	 ЈП ЗАВОД ЗА УРБАНИЗАМ ВОЈВОДИНЕ ВД ДИРЕКТОРА: ПРЕДРАГ КНЕЖЕВИЋ, дипл.правник ПОМОЋНИК ДИРЕКТОРА: мр ВЛАДИМИР ПИХЛЕР, дипл.инж.арх.	Печат и потпис:
НАЗИВ ПЛАНА	ПЛАН ДЕТАЉНЕ РЕГУЛАЦИЈЕ СОЛАРНЕ ЕЛЕКТРАНЕ У КО ОПОВО И КО БАРАНДА	
НАЗИВ КАРТЕ	ГРАНИЦЕ ПЛАНА СА ОПИСОМ ГРАЂЕВИНСКОГ ПОДРУЧЈА	
ОДГОВОРНИ УРБАНИСТА	ТАЊА КОВАЧЕВИЋ, маст.инж.арх.	Печат и потпис:
САРАДНИЦИ	МИЛКО БОШЊАЧИЋ, маст.инж.геод. МАРИЈА ЗЕЦ, маст.инж.саобр. БАНЕ СВИТЛИЦА, дипл.инж.геод.	
Е-2902	Размера: 1:2500	Датум: април 2024.
		Број листа: 1.11.