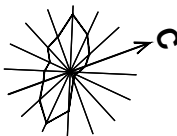
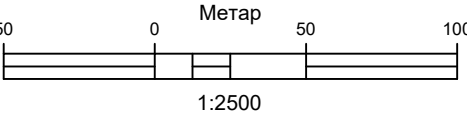


ПЛАН ДЕТАЉНЕ РЕГУЛАЦИЈЕ СОЛАРНЕ
ЕЛЕКТРАНЕ У КО ОПОВО И КО БАРАНДА




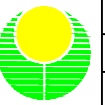
- НАЦРТ -

ЦЕЛИНА "РИБЊАК"

- ЗОНА СОЛАРНЕ ЕЛЕКТРАНЕ
- СОЛАРНА ПОЉА
- КАНАЛ РИБЊАКА

ГРАНИЦЕ

- ПРЕДЛОГ ГРАНИЦЕ ОБУХВАТА ПЛАНА
- ГРАНИЦА ГРАЂЕВИНСКОГ ПОДРУЧЈА НАСЕЉА
- ГРАНИЦА ГРАЂЕВИНСКОГ ЗЕМЉИШТА ИЗВАН ГРАЂЕВИНСКОГ ПОДРУЧЈА

| | | |
|-------------------------|--|---|
| НОСИЛАЦ ИЗРАДЕ ПЛАНА |  ОПШТИНА ОПОВО ОВЛАШЋЕНО ЛИЦЕ: | Печат и потпис: |
| ОБРАЂИВАЧ |  ЈП ЗАВОД ЗА УРБАНИЗАМ ВОЈВОДИНЕ ВД ДИРЕКТОРА: ПРЕДРАГ КНЕЖЕВИЋ, дипл.правник ПОМОЋНИК ДИРЕКТОРА: мр ВЛАДИМИР ПИХЛЕР, дипл.инж.арх. | Печат и потпис: |
| НАЗИВ ПЛАНА | ПЛАН ДЕТАЉНЕ РЕГУЛАЦИЈЕ СОЛАРНЕ ЕЛЕКТРАНЕ У КО ОПОВО И КО БАРАНДА | |
| НАЗИВ КАРТЕ | ДЕТАЉНА НАМЕНА ПОВРШИНА СА ПОДЕЛОМ НА КАРАКТЕРИСТИЧНЕ ЦЕЛИНЕ И ЗОНЕ | |
| ОДГОВОРНИ УРБАНИСТА | ТАЊА КОВАЧЕВИЋ, маст.инж.арх. | Печат и потпис: |
| САРАДНИЦИ | МАРИЈА ЗЕЦ, маст.инж.саобр. МАРИНКО ГИЗДАВИЋ, инж.ел. | МИЛКО БОШЊАЧИЋ, маст.инж.геод. МИЛАН ЖИЖИЋ, дипл. инж.маш. |
| E-2902 | Размера: 1:2500 | Датум: април 2024. Број листа: 2.14. |