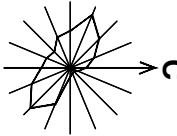
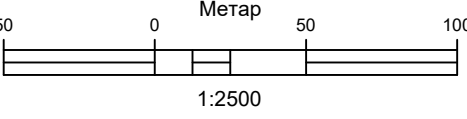


ПЛАН ДЕТАЉНЕ РЕГУЛАЦИЈЕ СОЛАРНЕ
ЕЛЕКТРАНЕ У КО ОПОВО И КО БАРАНДА



- НАЦРТ -

ПОВРШИНЕ ЈАВНЕ НАМЕНЕ

ГРАЂЕВИНСКО ЗЕМЉИШТЕ

ПОВРШИНА ЈАВНЕ НАМЕНЕ

РЕГУЛАЦИЈА

ПОСТОЈЕЋА РЕГУЛАЦИЈА

ПЛАНИРАНА РЕГУЛАЦИЈА


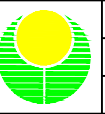
ГРАНИЦЕ

ПРЕДЛОГ ГРАНИЦЕ ОБУХВАТА ПЛАНА

ГРАНИЦА КАТАСТАРСКЕ ОПШТИНЕ

ГРАНИЦА ГРАЂЕВИНСКОГ ПОДРУЧЈА НАСЕЉА

ГРАНИЦА ГРАЂЕВИНСКОГ ЗЕМЉИШТА ИЗВАН ГРАЂЕВИНСКОГ ПОДРУЧЈА

НОСИЛАЦ ИЗРАДЕ ПЛАНА	 ОПШТИНА ОПОВО ОВЛАШЋЕНО ЛИЦЕ:	Печат и потпис:
ОБРАЂИВАЧ	 ЈП ЗАВОД ЗА УРБАНИЗАМ ВОЈВОДИНЕ ВД ДИРЕКТОРА: ПРЕДРАГ КНЕЖЕВИЋ, дипл.правник ПОМОЋНИК ДИРЕКТОРА: мр ВЛАДИМИР ПИХЛЕР, дипл.инж.арх.	Печат и потпис:
НАЗИВ ПЛАНА	ПЛАН ДЕТАЉНЕ РЕГУЛАЦИЈЕ СОЛАРНЕ ЕЛЕКТРАНЕ У КО ОПОВО И КО БАРАНДА	
НАЗИВ КАРТЕ	ПЛАН ПОВРШИНА ЈАВНЕ НАМЕНЕ	
ОДГОВОРНИ УРБАНИСТА	ТАЊА КОВАЧЕВИЋ, маст.инж.арх.	Печат и потпис:
САРАДНИЦИ	МАРИЈА ЗЕЦ, маст.инж.саобр. МИЛКО БОШЊАЧИЋ, маст.инж.геод.	
E-2902	Размера: 1:2500	Датум: април 2024.
		Број листа: 3.4.

