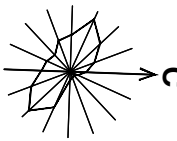
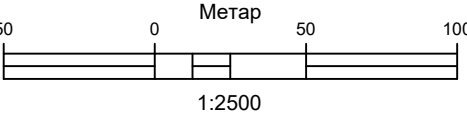


ПЛАН ДЕТАЉНЕ РЕГУЛАЦИЈЕ СОЛАРНЕ
ЕЛЕКТРАНЕ У КО ОПОВО И КО БАРАНДА



- НАЦРТ -

РЕГУЛАЦИЈА

- Постојећа регулација
- Грађевинска линија

НИВЕЛАЦИЈА

- Кота нивелете саобраћајнице
- Нагиб нивелете саобраћајнице

САОБРАЋАЈ


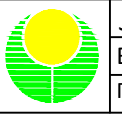
- Некатегорисани пут

ЗАШТИТА ИНФРАСТРУКТУРЕ

- Појас уже заштите магистр. гасовода

ГРАНИЦЕ

- Предлог границе обухвата плана

НОСИЛАЦ ИЗРАДЕ ПЛАНА		ОПШТИНА ОПОВО	Печат и потпис:
		ОВЛАШЋЕНО ЛИЦЕ:	
ОБРАЂИВАЧ		ЈП ЗАВОД ЗА УРБАНИЗАМ ВОЈВОДИНЕ	Печат и потпис:
		ВД ДИРЕКТОРА: ПРЕДРАГ КНЕЖЕВИЋ, дипл.правник ПОМОЋНИК ДИРЕКТОРА: мр ВЛАДИМИР ПИХЛЕР, дипл.инж.арх.	
НАЗИВ ПЛАНА	ПЛАН ДЕТАЉНЕ РЕГУЛАЦИЈЕ СОЛАРНЕ ЕЛЕКТРАНЕ У КО ОПОВО И КО БАРАНДА		
НАЗИВ КАРТЕ	РЕГУЛАЦИОНО-НИВЕЛАЦИОНИ ПЛАН СА АНАЛИТИЧКО ГЕОДЕТСКИМ ЕЛЕМЕНТИМА ЗА ОБЕЛЕЖАВАЊЕ И КАРАКТЕРИСТИЧНИ ПРОФИЛИ ЈАВНИХ САОБРАЋАЈНИХ ПОВРШИНА		
ОДГОВОРНИ УРБАНИСТА	ТАЊА КОВАЧЕВИЋ, маст.инж.арх.		Печат и потпис:
САРАДНИЦИ	МАРИЈА ЗЕЦ, маст.инж.саобр. БАНЕ СВИТЛИЦА, дипл.инж.геод. МИЛКО БОШЊАЧИЋ, маст.инж.геод.		
E-2902	Размера: 1:2500	Датум: април 2024.	
		Број листа: 4.3.	