



ГАСОВОД

 ПОЈАС ШИРЕ ЗАШТИТЕ МАГИСТРАЛНОГ ГАСОВОДА

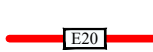
ДСТ

 ДИСТРИБУТИВНИ ГАСОВОД ПОСТОЈЕЋИ

Заштитни појас дистрибутивног гасовода

ЕЛЕКТРОЕНЕРГЕТСКА ИНФРАСТРУКТУРА


Е20

 ЕЛЕКТРОЕНЕРГЕТСКИ ВОД 20 kV НАДЗЕМНИ ПОСТОЈЕЋИ


Заштитни појас електроенергетског вода



ЕЛЕКТРОНСКА КОМУНИКАЦИОНА ИНФРАСТРУКТУРА

ЕК12

 ТЕЛЕКОМУНИКАЦИОНИ ВОД ПОДЗЕМНИ ПОСТОЈЕЋИ

ГРАНИЦЕ

 ПРЕДЛОГ ГРАНИЦЕ ОБУХВАТА ПЛАНА

НОСИЛАЦ ИЗРАДЕ ПЛАНА		ОПШТИНА ОПОВО	Печат и потпис:
		ОВЛАШЋЕНО ЛИЦЕ:	
ОБРАЂИВАЧ		ЈП ЗАВОД ЗА УРБАНИЗАМ ВОЈВОДИНЕ ВД ДИРЕКТОРА: ПРЕДРАГ КНЕЖЕВИЋ, дипл.правник ПОМОЋНИК ДИРЕКТОРА: мр ВЛАДИМИР ПИХЛЕР, дипл.инж.арх.	Печат и потпис:
НАЗИВ ПЛАНА	ПЛАН ДЕТАЉНЕ РЕГУЛАЦИЈЕ СОЛАРНЕ ЕЛЕКТРАНЕ У КО ОПОВО И КО БАРАНДА		
НАЗИВ КАРТЕ	ПЛАН МРЕЖЕ И ОБЈЕКТА ИНФРАСТРУКТУРЕ		
ОДГОВОРНИ УРБАНИСТА	ТАЊА КОВАЧЕВИЋ, маст.инж.арх.		Печат и потпис:
САРАДНИЦИ	МАРИНКО ГИЗДАВИЋ, инж.ел.      МИЛАН ЖИЖИЋ, дипл.инж.маш. МАРИЈА ЗЕЦ, маст.инж.саобр.      БРАНКО МИЛОВАНОВИЋ, дипл.инж.мелио.		
Е-2902	Размера: 1:2500	Датум: април 2024.	Број листа: 5.3.