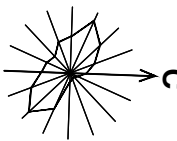
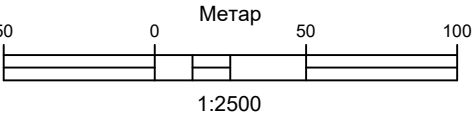


ПЛАН ДЕТАЉНЕ РЕГУЛАЦИЈЕ СОЛАРНЕ  
ЕЛЕКТРАНЕ У КО ОПОВО И КО БАРАНДА



- НАЦРТ -



- ЗАШТИТА КУЛТУРНИХ ДОБАРА

  - ЗОНЕ ОД АРХЕОЛОШКОГ ЗНАЧАЈА
  - ЗОНА ОБАВЕЗНОГ АРХЕОЛОШКОГ РЕКОГНОСЦИРАЊА ТЕРЕНА
- ВРСТЕ ЗЕМЉИШТА

  - ГРАЂЕВИНСКО ЗЕМЉИШТЕ
  - ПОЉОПРИВРЕДНО ЗЕМЉИШТЕ
  - КАНАЛ
- ЗАШТИТА ПРИРОДНИХ ДОБАРА

  - ИВА ПОДРУЧЈЕ - МЕЂУНАРОДНА ЗАШТИТА
- ГРАНИЦЕ

  - ПРЕДЛОГ ГРАНИЦЕ ОБУХВАТА ПЛАНА
  - ГРАНИЦА ГРАЂЕВИНСКОГ ЗЕМЉИШТА ИЗВАН ГРАЂЕВИНСКОГ ПОДРУЧЈА

НОСИЛАЦ ИЗРАДЕ ПЛАНА		ОПШТИНА ОПОВО	Печат и потпис:
		ОВЛАШЋЕНО ЛИЦЕ:	
ОБРАЂИВАЧ		ЈП ЗАВОД ЗА УРБАНИЗАМ ВОЈВОДИНЕ	Печат и потпис:
		ВД ДИРЕКТОРА: ПРЕДРАГ КНЕЖЕВИЋ, дипл.правник ПОМОЋНИК ДИРЕКТОРА: мр ВЛАДИМИР ПИХЛЕР, дипл.инж.арх.	
НАЗИВ ПЛАНА	ПЛАН ДЕТАЉНЕ РЕГУЛАЦИЈЕ СОЛАРНЕ ЕЛЕКТРАНЕ У КО ОПОВО И КО БАРАНДА		
НАЗИВ КАРТЕ	ЗАШТИТА ПРИРОДНИХ И КУЛТУРНИХ ДОБАРА		
ОДГОВОРНИ УРБАНИСТА	ТАЊА КОВАЧЕВИЋ, маст.инж.арх.		Печат и потпис:
САРАДНИЦИ	НАТАША МЕДИЋ КОРОЛИЈА, маст.инж.пејз.арх. БРАНКО МИЛОВАНОВИЋ, дипл.инж.мелио.		
Е-2902	Размера: 1:2500	Датум: април 2024.	Број листа: 6.3.