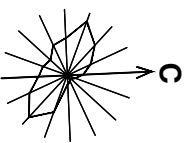
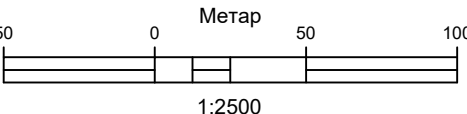


ПЛАН ДЕТАЉНЕ РЕГУЛАЦИЈЕ СОЛАРНЕ
ЕЛЕКТРАНЕ У КО ОПОВО И КО БАРАНДА



- НАЦРТ -

СПРОВОЂЕЊЕ ПЛАНА

ДИРЕКТНА ПРИМЕНА ПЛАНА

ПАРЦЕЛАЦИЈА

ГП 6 ГРАЂЕВИНСКА ПАРЦЕЛА КАНАЛА



ГРАНИЦЕ

ПРЕДЛОГ ГРАНИЦЕ ОБУХВАТА ПЛАНА

ГРАНИЦА КАТАСТАРСКЕ ОПШТИНЕ

ГРАНИЦА ГРАЂЕВИНСКОГ ЗЕМЉИШТА ИЗВАН ГРАЂЕВИНСКОГ ПОДРУЧЈА

ПЛАН ДЕТАЉНЕ РЕГУЛАЦИЈЕ СПОРТСКО РЕКРЕАТИВНОГ И ТУРИСТИЧКОГ КОМПЛЕКСА
БАРАНДА-ОПОВО ("ОПШТИНСКИ СЛУЖБЕНИ ГЛАСНИК ОПШТИНЕ ОПОВО", БРОЈ 10/18)

НОСИЛАЦ ИЗРАДЕ ПЛАНА		ОПШТИНА ОПОВО	Печат и потпис:
		ОВЛАШЋЕНО ЛИЦЕ:	
ОБРАЂИВАЧ		ЈП ЗАВОД ЗА УРБАНИЗАМ ВОЈВОДИНЕ	Печат и потпис:
		ВД ДИРЕКТОРА: ПРЕДРАГ КНЕЖЕВИЋ, дипл.правник ПОМОЋНИК ДИРЕКТОРА: мр ВЛАДИМИР ПИХЛЕР, дипл.инж.арх.	
НАЗИВ ПЛАНА	ПЛАН ДЕТАЉНЕ РЕГУЛАЦИЈЕ СОЛАРНЕ ЕЛЕКТРАНЕ У КО ОПОВО И КО БАРАНДА		
НАЗИВ КАРТЕ	СПРОВОЂЕЊЕ ПЛАНА		
ОДГОВОРНИ УРБАНИСТА	ТАЊА КОВАЧЕВИЋ, маст.инж.арх.		Печат и потпис:
САРАДНИЦИ	МАРИЈА ЗЕЦ, маст.инж.саобр. БАНЕ СВИТЛИЦА, дипл.инж.геод. МИЛКО БОШЊАЧИЋ, маст.инж.геод.		
E-2902	Размера: 1:10000	Датум: април 2024.	
		Број листа:	7.7.

