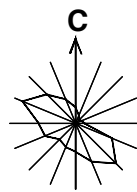
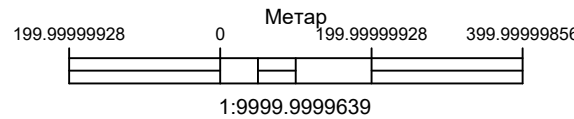


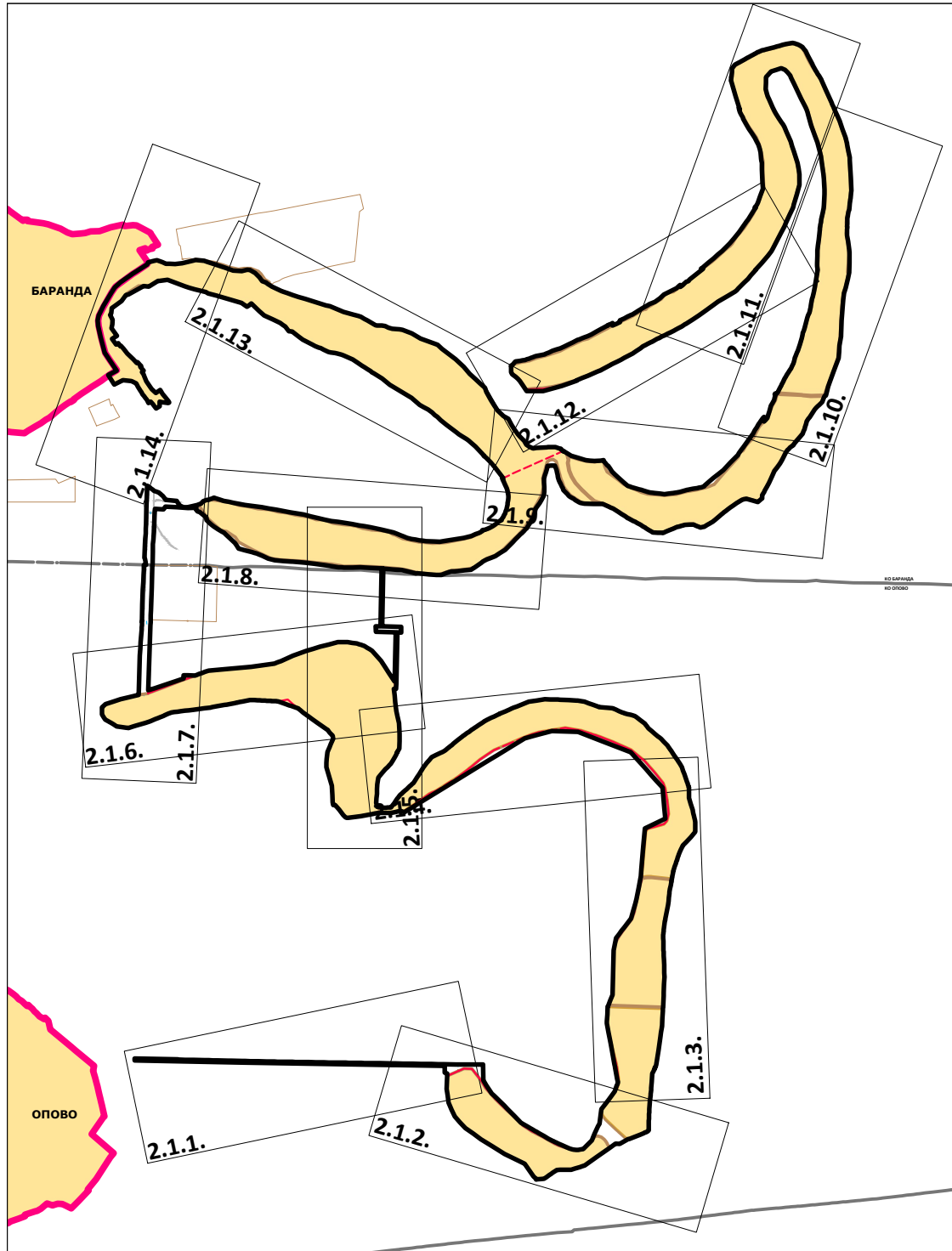
ПЛАН ДЕТАЉНЕ РЕГУЛАЦИЈЕ СОЛАРНЕ
ЕЛЕКТРАНЕ У КО ОПОВО И КО БАРАНДА

- НАЦРТ -



ПОСТОЈЕЋЕ СТАЊЕ

ПРЕГЛЕДНА КАРТА



НАМЕНА ПОВРШИНА У ОБУХВАТУ ПЛАНА

- ЊИВА, ОРАНИЦА
- ЛИВАДА
- НИСКО РАСТИЊЕ
- ШИКАРА, ШИПРАЖИЈЕ
- БАРА
- КАНАЛ
- ЗАЦЕЉЉЕНИ КАНАЛ
- ОПШТИНСКИ ПУТ
- НЕКАТЕГОРИСАНИ ПУТ
- ПРИСТУПНИ ПУТ

НАМЕНА ПОВРШИНА У ОКРУЖЕЊУ

- ГРОБЉЕ
- ПОЉОПРИВРЕДНО ЗЕМЉИШТЕ

ГРАЂЕВИНСКО ЗЕМЉИШТЕ

- ГРАЂЕВИНСКО ЗЕМЉИШТЕ ГРАЂЕВИНСКОГ ПОДРУЧА НАСЕЉА
- ГРАЂЕВИНСКО ЗЕМЉИШТЕ ИЗВАН ГРАЂЕВИНСКОГ ПОДРУЧА (ПОДАТАК ПРЕУЗЕТ ИЗ КАТАСТРА)

ПОСТОЈЕЋА ИНФРАСТРУКТУРА

- ЕЛЕКТРОЕНЕРГЕТСКИ ВОД 20kV
- ТЕЛЕКОМУНИКАЦИОНИ ВОД ПОДЗЕМНИ
- ГАСОВОД ВИСОКОГ ПРИТИСКА
- ГАСОВОД НИСКОГ ПРИТИСКА
- НАФТОВОД

ГРАНИЦЕ

- ПРЕДЛОГ ГРАНИЦЕ ОБУХВАТА ПЛАНА
- ТАЧКА ОПИСА ГРАНИЦЕ ОБУХВАТА ПЛАНА
- ГРАНИЦА ПЛАНА ПРЕМА ОДЛУЦИ О ИЗРАДИ ПЛАНА ДЕТАЉНЕ РЕГУЛАЦИЈЕ СОЛАРНЕ ЕЛЕКТРАНЕ У КО ОПОВО И КО БАРАНДА
- ГРАНИЦА КАТАСТАРСКЕ ОПШТИНЕ

НОСИЛАЦ ИЗРАДЕ ПЛАНА	ОПШТИНА ОПОВО ОВЛАШЋЕНО ЛИЦЕ: ЈП ЗАВОД ЗА УРБАНИЗАМ ВОЈВОДИНЕ ВЛ ДИРЕКТОРА: ПРЕДРАТ КНЕЖЕВИЋ, дипл. лан. геодез. ПОМОЋНИК ДИРЕКТОРА: мр ВЛАДИМИР ПИХТЕР, дипл. инж. арх.	Печат и потпис:
ОБРАТИВАЧ	ПЛАНА ДЕТАЉНЕ РЕГУЛАЦИЈЕ СОЛАРНЕ ЕЛЕКТРАНЕ У КО ОПОВО И КО БАРАНДА	Печат и потпис:
НАЗИВ ПЛАНА	ПОСТОЈЕЋЕ СТАЊЕ	
НАЗИВ КАРТЕ		
ОДГОВОРНИ УРБАНИСТА	ТАЊА КОВАЧЕВИЋ, маг. инж. арх.	Печат и потпис:
САРАДНИЦИ	МИЛКО БОШЊАЧИЋ, маг. инж. геодез. МАРИНКО ГИЗДАВИЋ, инж. ел.	МИЛАН ЖИЖИЋ, дипл. инж. маш. Датум: март 2024.
E-2902	Размера: 1:10000	Број листа: 2.1.