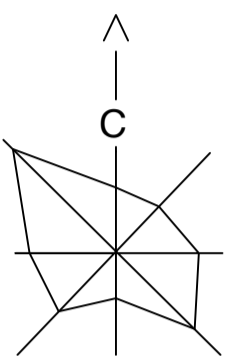


ПРОСТОРНИ ПЛАН ОПШТИНЕ БАЧ

ШЕМАТСКИ ПРИКАЗ УРЕЂЕЊА НАСЕЉА БОЂАНИ

P=1 : 5000



ПЛАН НАМЕНЕ ПОВРШИНА

ПОВРШИНЕ И ОБЈЕКТИ ЈАВНЕ НАМЕНЕ



- ЦЕНТРАЛНИ САДРЖАЈИ
- 1 МЕСНА ЗАЈЕДНИЦА И ПТТ
- 2 ШКОЛА И ПРЕДШКОЛСКА УСТАНОВА
- 3 ДОМ КУЛТУРЕ , ДНЕВНИ ЦЕНТАР
- 4 ЛОВАЧКИ И ВАТРОГАСНИ ДОМ
- 5 АМБУЛАНТА И АПОТЕКА

- ГРОБЉЕ
- ЗАШТИТНО ЗЕЛЕНИЛО
- РЕТЕНЗИЈЕ
- 6 БУНАР

ПОВРШИНЕ И ОБЈЕКТИ ОСТАЛЕ НАМЕНЕ

- ЦЕНТРАЛНИ САДРЖАЈИ
- 7 ВЕРСКИ ОБЈЕКТИ
- СТАНОВАЊЕ
- РАДНЕ ПОВРШИНЕ

ГРАНИЦА ГРАЂЕВИНСКОГ ПОДРУЧЈА

НОСИЛАЦ ИЗРАДЕ ПЛАНА:		ОПШТИНА: БАЧ	Печат и потпис:	
		ОВЛАШЋЕНО ЛИЦЕ:		
ОБРАЂИВАЧ:		ЈП ЗАВОД ЗА УРБАНИЗАМ ВОЈВОДИНЕ НОВИ САД	Печат и потпис:	
		ДИРЕКТОР: ВЛАДИМИР ЗЕЛЕНОВИЋ дипл.инж.маш.		
НАЗИВ ПЛАНА:	ПРОСТОРНИ ПЛАН ОПШТИНЕ БАЧ		Е - број: 2429	Печат и потпис:
НАЗИВ КАРТЕ:	ШЕМАТСКИ ПРИКАЗ УРЕЂЕЊА НАСЕЉА БОЂАНИ - ПЛАН НАМЕНЕ ПОВРШИНА			
ОДГОВОРНИ ПЛАНЕР:	мр ЉУБИЦА ПРОТИЋ, дипл.инж.хорт.			
ПЛАНЕР САРАДНИК:	РАДОМИР ОВУКА, дипл.инж.арх. ЗОРАН КОРДИЋ, дипл.инж.саобр.		Датум: 2014.	
				Бр.листа: 6.1.